

देहरादून, जनपद देहरादून

उत्तर प्रदेश स्टाम्प (सम्यक्ति मूल्यांकन) नियमावली, 1997 के द्वारा प्रदत्त अधिकारों का प्रयोग करते हुए जनपद देहरादून के तहसील देहरादून के लिए द्विवार्षिक न्यूनतम औसत बाजारी दरों का निर्धारण विवरण पत्र के अनुसार प्रसारित किया जा रहा है।

यह दरें दिनांक 01 नवम्बर, 2009 से दिनांक 31 अक्टूबर, 2011 तक प्रभावी होंगी।

(सुशील कुमार)

अपर जिलाधिकारी (वित्त एवं राजस्व)
देहरादून।

कार्यालय कलेक्टर, देहरादून

पत्रांक 301/1-10/स्टाम्प/2009-2010

प्रतिलिपि निम्नलिखित को सूचनार्थ, परिपालनार्थ एवं आवश्यक कार्यवाही हेतु प्रेषित:

- 1- महानिरीक्षक निबंधन, उत्तराखण्ड, देहरादून।
- 2- जिला निबंधक, देहरादून
- 3- जिला स्टाम्प अधिकारी / अपर जिलाधिकारी (वित्त एवं राजस्व देहरादून)
- 4- सहायक महानिरीक्षक, निबंधन, देहरादून।
- 5- सब रजिस्ट्रार- I, देहरादून।
- 6- सब रजिस्ट्रार- II, देहरादून।
- 7- सब-रजिस्ट्रार, मसूरी।
- 8- उपजिलाधिकारी देहरादून।
- 9- उपजिलाधिकारी, मसूरी।
- 10- तहसीलदार देहरादून।

(डी. सैथिल पाण्डेयन)
कलेक्टर, देहरादून

दिनांक 31 अक्टूबर, 2009

(डी. सैथिल पाण्डेयन)
कलेक्टर, देहरादून

उत्तर प्रदेश स्टाम्प (सम्पत्ति मूल्यांकन) नियमावली 1997 के द्वारा प्रदत्त अधिकारों का प्रयोग करते हुए जनपद देहरादून के तहसील देहरादून के लिए द्विवार्षिक संशोधित न्यूनतम औसत बाजारी दरों का निर्धारण विवरण पत्र के अनुसार किया जा रहा है,

दिनांक 01 नवम्बर, 2009 से दिनांक 31 अक्टूबर, 2011 तक प्रभावी होगी।
नगर निगम में पूर्ण रूप से सम्मिलित ग्राम की दरें

क्र. सं.	क्षेत्र/ राजस्व ग्रामों के नाम	1000 वर्ग मीटर तक की भूमि के अन्तरण के लिए निर्धारित दरें (प्रति वर्ग मीटर)				ध्वसाधिक दर प्रति वर्ग मीटर	दुकान/ रेस्टोरेंट/ कार्या. की प्रति वर्ग मीटर दर किराये की दर	अन्य ध्वसाधिक प्रतिष्ठान की दर (प्रति वर्ग मीटर किराये की दर)				
		500 वर्ग मीटर तक सड़क पर निर्धारित दर	500 वर्ग मीटर तक सड़क से 100 मी. दूर निर्धारित दर	501 वर्ग मीटर से 1000 वर्ग मीटर तक सड़क पर निर्धारित दर	801 वर्ग मीटर से 1000 वर्ग मीटर तक सड़क से 100 मी. दूर निर्धारित दर			निर्धारित दर	निर्धारित दर	अन्य ध्वसाधिक प्रतिष्ठान की दर (प्रति वर्ग मीटर किराये की दर)		
										गोदाम	होटल/ गैस्ट हाउस/ कारावधर/ सिनेमा हॉल/ पैट्रील पम्प	जस्वपाल/ धर्मशाला/ शोधार्थ क संस्थान/ मनोरंजन स्थल जो कि उ.प्र. वाणि. अपि. के अन्तर्गत हैं।
1 (क)	1. अघोईवाला 2. ब्रह्मनावाला 3. कग्डीली (केंद्रीयदून) 4. धोरण खास 5. चीड़ोवाली	3500	3000	2500	2200	6000	100	90	60	60		
1 (ख)	1. केदारपुर 2. इन्दरपुर 3. शाहपुर सन्तौर 4. शाहनगर 5. चक शाहनगर 6. अजबपुर कलां 7. अजबपुर खुर्द 8. अजबपुर चक-1 9. अजबपुर चक-2	3000	2500	2200	2000	6000	100	90	60	60		
02	1. माजरा 2. ब्राह्मणवाला 3. निरंजनपुर 4. कौलागढ़ मयचक भूड़ 5. चक डालनवाला 6. गद्दी कैंट 7. धानी गांव 8. डुगाल गांव 9. प्रेम नगर 10. धरतावाला 11. धर्मपुरडाण्डा 12. गोपीवाला 13. लोहारवाला 14. कारगी ग्रान्ट 15. प्रेमपुर माफी 16. राजपुर माफी 17. बाजावाला 18. राघदवाला 19. कांवली शेष क्षेत्र (नगर निगम क्षेत्र की दरों के अन्तर्गत कांवली क्षेत्र में उल्लिखित कालोनी/मौहल्लों को छोड़कर) 20. चक सेवला खुर्द	3000	2500	2200	2000	6000	100	90	60	60		

टिप्पणी:- 1. उपरोक्त सूची में वर्णित ग्रामों में प्रमुख मोटर मार्गों पर पड़ने वाली किसी भी क्षेत्रफल की भूमि के अन्तरण पर सड़क से 350 मीटर तक मुख्य सड़क की दरें प्रभावी होगी।
 2. उपरोक्त पैरा सं. 1(क) में उल्लिखित राजस्व ग्रामों में सम्मिलित किसी भी ग्राम में कृषि दरें प्रभावी नहीं होगी तथा 1001 वर्ग मीटर से 1500 वर्ग मीटर भूमि के लिए 2100/- रुपये, 1501 वर्ग मीटर से किसी भी सीमा तक भूमि क्य किये जाने की दरों में 2000/- रुपये प्रति वर्गमीटर की समान दरें प्रभावी होगी।
 3. उपरोक्त पैरा सं. 1(ख) में उल्लिखित राजस्व ग्रामों केवल कमरा: केदारपुर, अजबपुर कलां, अजबपुर खुर्द, में कृषि उपयोग हेतु भूमि के अन्तरण पर 58,00,000/- रुपये प्रति हेक्टेयर सिंचित की दरें भूमि व 52,00,000/- रुपये प्रति हेक्टेयर की दरें असिंचित भूमि के लिए लागू होंगे। उपरोक्त पैरा सं-1(ख) में उल्लिखित सभी राजस्व ग्रामों में 1001 वर्गमीटर से 1500 वर्गमीटर तक भूमि के अन्तरण पर 1800/- रुपये प्रति वर्गमीटर की समान दरें एवं 1501 वर्गमीटर से 2500 वर्गमीटर तक की भूमि के अन्तरण के लिए 1700/- रुपये प्रति वर्ग मीटर की समान दरें एवं 2501 वर्गमीटर से किसी भी क्षेत्रफल के भूमि के अन्तरण पर 1600/- रुपये प्रति वर्ग मीटर की समान दरें लागू होंगी। (पैरा सं. 1(ख) में उल्लिखित राजस्व ग्रामों कमरा: केदारपुर, अजबपुर कलां, अजबपुर चक 1, अजबपुर चक 2 व अजबपुर खुर्द को छोड़कर शेष किसी भी राजस्व ग्राम में कृषि की दरें प्रभावी नहीं होगी)
 4. उपरोक्त पैरा सं-2 में उल्लिखित राजस्व ग्रामों में माजरा, निरंजनपुर, कौलागढ़ मयचक/कौलागढ़ मयचक भूड़, धानी गांव, डुगाल गांव, धरतावाला, धर्मपुर डांडा, चक डालनवाला, गोपीवाला, लोहारवाला, कारगीग्रान्ट, प्रेमपुरमाफी, बाजावाला, चक सेवला खुर्द व शाहपुर सन्तौर आदि ग्रामों में 56,00,000/- रुपये प्रति हेक्टेयर की दरें सिंचित भूमि के लिए व 52,00,000/- रुपये प्रति हेक्टेयर की दरें असिंचित भूमि के लिए लागू होंगे एवं 1001 वर्ग मीटर भूमि से 1500 वर्ग मीटर तक भूमि के अन्तरण पर 1700/- रुपये प्रति वर्ग मीटर की समान दरें लागू होंगी एवं 1501 वर्ग मीटर से 2500 वर्ग मीटर तक भूमि के अन्तरण पर 1600/- रुपये प्रति वर्ग मीटर की समान दरें लागू होंगी एवं 2501 वर्ग मीटर से किसी भी क्षेत्रफल तक तदसम्बन्धी क्षेत्र की कृषि दरें प्रभावी होंगी तथा शेष राजस्व ग्राम ब्राह्मणवाला, गद्दी कैंट, प्रेमपुर, राजपुर माफी, कांवली क्षेत्र (नगर निगम क्षेत्र की दरों के अन्तर्गत कांवली क्षेत्र में उल्लिखित कालोनी/मौहल्लों को छोड़कर) इन ग्रामों में कृषि दरें प्रभावी न होकर उक्त व्यवस्था के अनुसार 1001 वर्ग मीटर भूमि से 2500 वर्ग मीटर भूमि तक की दरों पर उक्त व्यवस्था लागू होगी जबकि 2501 वर्ग मीटर के पश्चात् इन ग्रामों में 1600/- रुपये प्रति वर्ग मीटर की दरें समान रूप से किसी भी क्षेत्रफल तक के भूमि के अन्तरण पर लागू होंगी।
 5. उपरोक्त पैरा सं. 1(ख) में उल्लिखित राजस्व ग्राम केदारपुर में स्थित एम.डी.डी.ए. कालोनी के लिए भूमि की निर्धारित दरें 4000/- रुपये प्रति वर्गमीटर की दर से व चक्रशाहतम्ब (डिफेंस कालोनी) के लिए भूमि के अन्तरण पर 8000/- रुपये प्रति वर्गमीटर की दरें प्रभावी होगी।

(सुशील कुमार शर्मा)
 अपर जिलाधिकारी (वित्त एवं राजस्व)
 देहरादून।

अर्द्धनगरीय क्षेत्र / विशिष्ट ग्राम

क्र. सं.	क्षेत्र / राजस्व ग्रामों के नाम	सिंचित दर प्रति हेक्टेयर (लाख रु. में)	असिंचित दर प्रति हेक्टेयर (लाख रु. में)	1000 वर्ग मीटर तक की भूमि के अन्तरण के लिए निर्धारित दरें (प्रति वर्ग मीटर)				व्यवसायिक दर प्रति वर्ग मीटर	दुकान/रेस्टोरेंट/कार्या. की प्रति वर्ग मीटर दर किराये की दर	अन्य व्यवसायिक प्रतिष्ठान की दर (प्रति वर्ग मीटर किराये की दर)		
				500 वर्ग मीटर तक सड़क पर निर्धारित दर	500 वर्ग मीटर तक सड़क से 100 मी. दूर निर्धारित दर	501 वर्ग मीटर से 1000 वर्ग मीटर तक सड़क पर निर्धारित दर	501 वर्ग मीटर से 1000 वर्ग मीटर तक सड़क से 100 मी. दूर निर्धारित दर			गोदाम	होटल/गेस्ट हाउस/बारातघर / सिनेमा हाल/पेट्रोल पम्प	अस्पताल/धर्मशाला/स्कूल मनोरंजन स्थल जो कि स.प्र. शक्ति अधि. के अन्तर्गत है।
		3	4	5	6	7	8	9	10	11	12	13
1	2											
1(क)	1. इंद्रीपुर 2. नत्थनपुर 3. आमवाला तरला 4. डांडा नूरीवाला 5. डांडा घोरण, 6. डांडा लखीन्द	56	52	3200	3000	2500	2200	5000	90	70	55	55
1(ख)	1. मोथरीवाला 2. मोहकमपुर कलां, 4. मोहकमपुर खुर्द 5. माजरी माफी, 6. मियांवाला, 7. बालावाला 8. हरवाला 9. कुवांवाला, 10. नवादा 11. रायपुर 12. लाडपुर 13. सुन्दरवाला 14. सोन्धोवाली	55	50	2500	2200	2000	1800	5000	90	70	55	55
2(क)	1. सेवालाकलां, 2. बंजारावाला, 3. मारुवालाग्रान्त, 4. मालसी	56	52	3000	2500	2200	2000	5000	90	70	55	55
2(ख)	1. जोहडी 2. सिनीला 3. दानियों का डांडा 4. आरकेडिया ग्रान्त 5. गोरखपुर माफी 6. मंहुवाला माफी 7. हरवशं वाला 8. मक्कावाला 9. विजयपुर हाथीबड़कला 10. मारुवाला 11. तेलपुरा ग्रान्त 12. चन्द्रबनी ग्रान्त 13. कुठाल गांव 14. किरसाली पछवादन 15. खेड़ा मानसिंह वाला 16. हरमजवाला 17. मिटठी भेडी 18. पित्यूवाला, 19. सेवलाखुर्द 20. मोहबेवाला	55	50	2500	2200	2000	1800	5000	90	70	55	55

टिप्पणी:- 1. उपरोक्त सूची में वर्णित ग्रामों में प्रमुख मोटर मार्गों पर पड़ने वाली किसी भी क्षेत्रफल की भूमि के अन्तरण पर सड़क से 350 मीटर तक मुख्य सड़क की दरें प्रभावी होगी। उपरोक्त पैरा सं. 1 (क) में उल्लिखित राजस्व ग्रामों में 1001 वर्ग मीटर से 1500 वर्ग मीटर तक भूमि के अन्तरण पर 2000/- रुपये प्रति वर्ग मीटर की समान दरें लागू होंगी एवं 1501 वर्ग मीटर से 2000 वर्ग मीटर तक भूमि के अन्तरण पर 1800/- रुपये प्रति वर्ग मीटर की समान दरें एवं 2001 वर्ग मीटर से 2500 वर्ग मीटर तक भूमि के अन्तरण पर 1700/- रुपये प्रति वर्ग मीटर की समान दरें एवं 2501 वर्ग मीटर से अधिक भूमि के अन्तरण पर कृषि होने की दशा में तदसम्बन्धी क्षेत्र की कृषि दरें प्रभावी होंगी। 2(क) में उल्लिखित राजस्व ग्रामों में 1001 वर्ग मीटर से 1500 वर्ग मीटर तक भूमि के अन्तरण पर 1800/- रुपये प्रति वर्ग मीटर की समान दरें एवं 1501 वर्ग मीटर से 2000 वर्ग मीटर तक भूमि के अन्तरण पर 1600/- रुपये प्रति वर्ग मीटर की समान दरें एवं 2001 वर्ग मीटर से 2500 वर्ग मीटर तक भूमि के अन्तरण पर 1500/- रुपये प्रति वर्ग मीटर की समान दरें एवं 2501 वर्ग मीटर से अधिक भूमि के अन्तरण पर कृषि होने की दशा में तदसम्बन्धी क्षेत्र की कृषि दरें प्रभावी होंगी। 2. उपरोक्त पैरा संख्या 1(ख) व 2(ख) में उल्लिखित राजस्व ग्रामों में 1001 वर्ग मीटर से 1500 वर्ग मीटर तक भूमि के अन्तरण पर 1700/- रुपये प्रति वर्ग मीटर की समान दरें लागू होंगी एवं 1501 वर्ग मीटर से 2000 वर्ग मीटर तक भूमि के अन्तरण पर 1600/- रुपये प्रति वर्ग मीटर की समान दरें एवं 2001 वर्ग मीटर से 2500 वर्ग मीटर तक भूमि के अन्तरण पर 1500/- रुपये प्रति वर्ग मीटर की समान दरें एवं 2501 वर्ग मीटर से अधिक भूमि के अन्तरण पर कृषि होने की दशा में तदसम्बन्धी क्षेत्र की कृषि दरें प्रभावी होंगी।

(सुरील कुमार शर्मा)
अपर जिलाधिकारी (वित्त एवं राजस्व)
देहरादून।

ग्रामीण क्षेत्र

क्र. सं.	क्षेत्र/ राजस्व ग्रामों के नाम	सिंचित दर प्रति हेक्टेयर (लाख रु. में)	असिंचित दर प्रति हेक्टेयर (लाख रु. में)	1000 वर्ग मीटर तक की भूमि के अन्तरण के लिए निर्धारित दरें (प्रति वर्ग मीटर)				व्यवसायिक दर प्रति वर्ग मीटर	दुकान/ रेस्टोरेट/ कार्या. की प्रति वर्ग मीटर दर किराये की दर	अन्य व्यवसायिक प्रतिष्ठान की दर (प्रति वर्ग मीटर किराये की दर)		
				500 वर्ग मीटर तक सड़क पर निर्धारित दर	500 वर्ग मीटर तक सड़क से 100 मी. दूर निर्धारित दर	501 वर्ग मीटर से 1000 वर्ग मीटर तक सड़क पर निर्धारित दर	501 वर्ग मीटर से 1000 वर्ग मीटर तक सड़क से 100 मी. दूर निर्धारित दर			निर्धारित दर	निर्धारित दर	निर्धारित दर
	2	3	4	5	6	7	8	9	10	11	12	13
01	1. हरिपुर 2. चकतुनवाला 3. नकरौन्दा 4. नथुवावाला 5. डैशवाला 6. लच्छीवाला 7. मिस्सरवाला कलां 8. घिसरपड़ी, 9. ननूर खेड़ा 10. डांडा खुदानेवाला 11. अस्थल 12. आमवाला मझला/ आमवाला उपरला, 13. चालग 14. कालागांव 15. गुजराड़ा मानसिंह 16. तरला नागल 17. आमवाला करनपुर 18. हटनाल गांव 19. कुल्हान मानसिंह 20. खुरांवा 21. नागल हटनाला 22. मरोठा 23. सोन्धोवाली मानसिंह 24. किरसाली परदादून, 25. कुल्हान करनपुर.	50	48	2500	2100	2000	1800	4500	80	55	45	45

टिप्पणी:-

उपरोक्त सभी ग्रामों में मुख्य मोटर मार्गों पर प्रमुख मोटर मार्ग के दोनों ओर 350 मीटर के अन्दर स्थित भूमि के अन्तरण पर प्रमुख मोटर मार्गों की दरें प्रभावी होंगी।
 उपरोक्त पैरा में उल्लिखित राजस्व ग्रामों में 1001 वर्ग मीटर से 1500 वर्ग मीटर तक भूमि के अन्तरण पर 1700/- रुपये प्रति वर्ग मीटर की समान दरें लागू होंगी एवं 1501 वर्ग मीटर से 2000 वर्ग मीटर तक भूमि के अन्तरण पर 1600/- रुपये प्रति वर्ग मीटर की समान दरें एवं 2001 वर्ग मीटर से 2500 वर्ग मीटर तक भूमि के अन्तरण पर 1500/- रुपये प्रति वर्ग मीटर व 2501 वर्ग मीटर से अधिक भूमि के अन्तरण पर कृषि होने की दशा में तदसम्बन्धी क्षेत्र की कृषि दरें प्रभावी होंगी।

(सुशील कुमार शर्मा)

अपर जिलाधिकारी (वित्त एवं राजस्व)
 देहरादून।

31.10.07

1	2	3	4	5	6	7	8	9	10	11	12	13
02.	1. डोईवाला 2. चान्दमारी 3. प्रेमनगर 4. कुड़का चाला 5. माधोवाला 6. हंसूवाला 7. छदामीवाला 8. मारखम ग्रान्ट-1 9. मारखम ग्रान्ट-11 10. मिस्सरवाला खुर्द 11. खैरी 12. खाता 13. धर्मूचक 14. तैलीवाला 15. बुल्लावाला 16. झबरावाला 17. दूधली 18. सिमलास ग्रान्ट 19. नागल ज्वालापुर 20. नागल बुलन्दावाला 21. फान्दूवाला 22. मौहम्मदपुर बड़कली 23. किशनपुर	32	29	1800	1500	1200	1000	4500	70	55	45	45

टिप्पणी:- उपरोक्त सभी ग्रामों में मुख्य हरिद्वार रोड पर हरिद्वार रोड के दोनों ओर 350 मीटर के अन्दर स्थित भूमि के अन्तरण पर हरिद्वार रोड की दरें प्रभावी होंगी। उपरोक्त पैरा में उल्लिखित राजस्व ग्रामों में 1001 वर्ग मीटर से 1500 वर्ग मीटर तक भूमि के अन्तरण पर 900 रुपये प्रति वर्ग मीटर की समान दरें लागू होंगी एवं 1501 वर्ग मीटर से 2000 वर्ग मीटर तक 800/- रुपये प्रति वर्ग मीटर व 2001 वर्ग मीटर से अधिक भूमि के अन्तरण पर कृषि होने की दशा में तदसम्बन्धी क्षेत्र की कृषि दरें प्रभावी होंगी।

1	2	3	4	5	6	7	8	9	10	11	12	13
03.	1. बड़ेत 2. बांडावाली 3. बडासीग्रान्ट 4. भोपालपानी ग्रान्ट 5. भंडारीवाला 6. गुजरमी, 7. टिब्बा नालापानी गांव, 8. जगातखाना करनपुर, 9. काली माटी 10. धनौला 11. खैरी मानसिंह 12. मंगलूवाला 13. पाववाला सौडा 14. पुप्ताड़ी 15. रैनीवाला 16. सिल्ला 17. घन्डीत 18. फांगसी 19. फुलेत 20. थेवा 21. सौडा सरौली 22. टिमली मानसिंह 23. कारलीगाड़, 24. कैरवान करनपुर 25. मैसवाड़ गांव 26. बगड़ा धोरन 27. छमरौली 28. चामासारी 29. द्वारा 30. हर्चावाला 31. क्यारा 32. बाबंटा 33. अखण्ड वाली भिलंग 34. नाली कलां 35. सिमियारी 36. सरौना 37. मझाड़ा 38. कैरवान मालकोट 39. डोमगांव 40. हथड़ीगांव	13	10	900	800	700	600	2500	65	55	40	40

टिप्पणी:- उपरोक्त पैरा संख्या 3 में सम्मिलित राजस्व ग्रामों के रायपुर थानों मार्ग जोकि रायपुर से (ग्राम रायपुर चौक से थानों चौक तक) होकर भागियावाला तक जोलीग्रान्ट बाईबास के नाम से जाना जाता है, पर मड़ने वाले समस्त राजस्व ग्रामों के लिए भूमि अंतरण पर सड़क के दोनों ओर 200 मीटर की दूरी तक 900 रुपये प्रति वर्ग मीटर की दर से आवासीय दरें देय होंगी।

(सुरील कुमार शर्मा)
अपर जिलाधिकारी (वित्त एवं राजस्व)
मेरठ

1	2	3	4	5	6	7	8	9	10	11	12	13
04 (क)	1. खेमादोज, 2. मल्हावाला, 3. मलूकावाला, 4. बिष्टगांव, 5. भण्डारगांव, 6. पुन्कल गांव, 7. बगराल गांव	40	35	3500	2900	2500	2100	5000	95	85	45	45
04 (ख)	1. चकबंजारावाला, 2. अम्बीवाला, 3. चन्द्रबनी खालसा, 4. विजयपुर गोपीवाला, 5. गजियावाला, 6. गंगोल पंडितवाड़ी, 7. आसारोड़ी, 8. बागन गांव, 9. खाला गांव, 10. विलासपुर काण्डली, 11. हरियावाला खुर्द, 12. पुरोहितवाला, 13. बहादुरपुर, 14. क्यारकुल्ली भट्टा, 15. घंघोड़ा	35	30	2700	2300	1900	1700	4000	80	65	45	45
05 (क)	1. गुनियाल गांव, 2. सलानगांव, 3. चन्द्रोटी, 4. भगवन्तपुर, 5. सलोनीवाला मयचक, 6. जमोलीवाला, 7. जमनीवाला, 8. उत्तड़ी गांव	45	40	2900	2700	2400	1900	5500	95	85	45	45
05 (ख)	1. सेरकी, 2. खेड़ागोपीवाला, 3. मकड़ती, 4. सिंगली, 5. भितरली, 6. सरखेत, 7. रिखौली, 8. गलजवाड़ी, 9. झड़ीपानी, 10. डोंकवाला	22	20	2000	1800	1700	1500	4000	75	65	45	45

- टिप्पणी 1. पैरा संख्या 4 क में सम्मिलित ग्रामों में मुख्य मार्ग पर पड़ने वाली किसी भी क्षेत्रफल की भूमि के अन्तरण पर सड़क से 350 मीटर तक 4000/- प्रति वर्ग मीटर की दर प्रभावी होगी तथा नगरपालिका मसूरी में पड़ने वाली भूमि पर नगर पालिका मसूरी की सुसंगत दरें इन दोनों में जो भी दरें अधिक होगी प्रभावी होगी।
- टिप्पणी 2. पैरा संख्या 4 ख में सम्मिलित ग्रामों में मुख्य मार्ग पर पड़ने वाली किसी भी क्षेत्रफल की भूमि के अन्तरण पर सड़क से 350 मीटर तक 3500/- प्रति वर्ग मीटर की दर प्रभावी होगी तथा नगर पालिका मसूरी में पड़ने वाली भूमि पर नगर पालिका मसूरी की सुसंगत दरें इन दोनों में जो भी दरें अधिक होगी प्रभावी होगी।
- टिप्पणी 3 पैरा संख्या 5 क में सम्मिलित ग्रामों में मुख्य मार्ग पर पड़ने वाली किसी भी क्षेत्रफल की भूमि के अन्तरण पर सड़क से 350 मीटर तक 5500/- प्रति वर्गमीटर की दर प्रभावी होगी एवं नगर पालिका मसूरी में पड़ने वाली भूमि पर नगर पालिका मसूरी की सुसंगत दरें इन दोनों में जो भी दरें अधिक होगी प्रभावी होगी।
- टिप्पणी 4 पैरा संख्या 5 ख में सम्मिलित ग्रामों में मुख्य मार्ग मसूरी रोड पर पड़ने वाली किसी भी क्षेत्रफल की भूमि के अन्तरण पर सड़क से 350 मीटर तक 4000/- प्रति वर्ग मीटर की दर प्रभावी होगी एवं नगर पालिका मसूरी में पड़ने वाली भूमि पर नगर पालिका मसूरी की सुसंगत दरें इन दोनों में जो भी दरें अधिक होगी प्रभावी होगी।

(सुशील कुमार शर्मा)
अपर जिलाधिकारी (विस्तार एवं राजस्व)
31.10.9.

डोईवाला टाउन एरिया क्षेत्र

क्र. सं.	क्षेत्र	सड़क से 50 मीटर तक आवासीय दर (प्रति वर्ग मीटर)	सड़क से 51 मीटर दूरी से 350 मीटर तक आवासीय दर (प्रति वर्ग मीटर)	व्यवसायिक दर (प्रति वर्ग मीटर)	रेस्टोरेंट/ दुकान/ कार्यालय दर (प्रति वर्ग मीटर किराये की दर)	अन्य व्यवसायिक प्रतिष्ठान की दर (प्रति वर्ग मीटर किराये की दर)		
						गोदाम	होटल/गैस्ट हाउस/ बारातघर/ सिनेमाहाल/ पीट्रोत पम्प	अस्पताल/ परमशाला/ शैक्षणिक संस्थान/ मनोरंजन स्थल / अन्य जो कि स.प्र. वाणि. अदि. के अन्तर्गत हैं।
1	2	3	4	5	6	7	8	9
01.	देहरादून-डोईवाला-त्र्यंबिकेश, शुगरमिल रोड तथा प्रेमनगर बाजार रोड पर	6500	3900	6500	90	70	90	90
02	350 मीटर से आगे	3600	2500	3600	90	70	60	60

(सुशील कुमार शर्मा)
अपर जिलाधिकारी (वित्त एवं राजस्व)
देहरादून।
31.10.21

देहरादून नगर निगम क्षेत्र की दरें

प्रमुख क्षेत्र	क्षेत्र	सड़क से 50 मीटर तक आवासीय दर (प्रति वर्ग मीटर)	सड़क से 50 मीटर आगे आवासीय दर (प्रति वर्ग मीटर)	व्यवसायिक दर (प्रति वर्ग मीटर)	रेस्टोरेंट/दुकान/कार्या. की दर (प्रति वर्ग मीटर किराये की दर)	अन्य व्यवसायिक प्रतिष्ठान की दर (प्रति वर्ग मीटर किराये की दर)		
						गोदाम	होटल/गेस्ट हाउस/बाराकघर/सिनेमाहाल/पेट्रोल पम्प	अस्पताल/धर्मशाला/शैक्षणिक संस्थान / मनोरंजन स्थल जो कि उ.प्र. शांति, अभि. के अन्तर्गत हैं।
						निर्धारित दर	निर्धारित दर	निर्धारित दर
1	2	3	4	5	6	7	8	9
01	1. राजपुर 2. ढाकपट्टी 3. किशनपुर 4. जाखन 5. प्रतीतपुर सन्तौर (राजपुर रोड़ से 350 मीटर छोड़ कर)	6000	5500	6000	95	75	55	55
02	1. दून विहार, 2. इंजीनियर एन्कलेव, 3. भागीरथीपुरम, 4. असल ग्रीन वैली, 5. आनन्द विहार, 6. कृष्णा विहार	8000	8000	8000	95	75	55	55
03	1. वीरगिरवाली 2. घासमन्डी 3. बाडीगार्ड	5000	4000	6000	85	70	55	55
04	1. कोचर कालोनी, 2. कारमीरी कालोनी, 3. इन्द्रबाबा मार्ग, 4. साकेत कालोनी, 5. एकेता कालोनी (एकेता एवेन्यू) 6. प्लेजेंट वैली/फ्रेण्ड्स लेन, 7. चन्द्रलोक कालोनी, (यू.पी.एफ.सी. कार्यालय के पीछे) (राजपुर रोड़ से 350 मीटर छोड़कर)	10000	10000	10000	95	90	55	55
05	1. ओल्ड सर्वे रोड़ 2. दिलाराम बाजार (राजपुर रोड़ से 350 मीटर छोड़कर)	7500	7500	7500	150	150	150	100
06	1. आर्यनगर 2. करनपुर बाजार 3. मानसिहवाला 4. ओल्ड डालनवाला, 5. करनपुर बाजार, 6. ओल्ड सहस्त्रधारा रोड़	6500	5000	6500	100	75	60	60
07	1. बगाली मौहल्ला 2. डी०ए०वी० कालेज रोड़ 3. सीमेन्ट रोड़ 4. नेगी रोड़, 5. प्रिंसिपल रोड़ 6. करनपुर मौहल्ला 7. बंगाली लाईब्रेरी रोड़, 8. डी०एल० रोड़, 9. सेवक आश्रम रोड़, 10. विष्णु रोड़, 11. अधोईवाला (पृष्ठ सं. 1 में उल्लिखित राजस्व ग्राम अधोईवाला को छोड़कर), 12. नदी रिस्पना 13. नालापानी रोड़, 14. करनपुर खास	5500	5000	5500	85	70	50	50
08	1. म्यूनिसिपल रोड़ 2. इन्दर रोड़ 3. प्रीतम रोड़ 4. मोहिनी रोड़ 5. बलबीर रोड़ 6. तेग बहादुर रोड़ 7. सरकुलर रोड़ 8. नेहरु रोड़ 9. कर्जन रोड़ 10. लक्ष्मी रोड़ 11. चन्दर रोड़ 12. नेमी रोड़ (इसके अतिरिक्त डालन वाला क्षेत्र में पड़ने वाली समस्त सड़कें तथा मौजा धर्मपुर का नहर/नालें से उत्तर पूर्व का डालन वाला में पड़ने वाला समस्त क्षेत्र), 13. उग्र रोड़, 14. डिक रोड़, 15. जज कालोनी	10000	9000	10000	120	100	55	55
09	डालनवाला नदी क्षेत्र में नदी के किनारे से 150 मीटर तक तथा एम.डी.डी.ए. कालोनी	5500	4500	5500	95	75	50	50

(सुशील कुमार शर्मा)
अपर जिलाधिकारी (वित्त एवं राजस्व)

1	2	3	4	5	6	7	8	9
10	1.पटेल रोड 2. न्यू रोड 3. कान्वैन्ट रोड 4. पन्त रोड 5. नरदेव शास्त्री मार्ग, 6. इन्दिरा मार्केट	9000	8500	9500	120	100	60	60
11	1. कलाली वाली गली	7000	6500	7000	110	80	55	55
12	1. नेहरू कालोनी (सी ब्लॉक) (मुख्य हरिद्वार रोड से 350 मीटर छोड़कर लक्ष्मी रोड के चौराहे तक) 2. आयकर कालोनी, 3. विदेश संचार कालोनी (सड़क के दोनो ओर 200 मीटर तक)	9000	9000	9000	120	100	60	60
13	1. धर्मपुर सब्जी मण्डी चौराहे से लक्ष्मी रोड के चौराहे तक (सड़क के दोनो ओर 100 मीटर तक)	9000	9000	9000	120	100	60	60
14	1. लक्ष्मी रोड के चौराहे से बद्रीश कालोनी (मोहिनी रोड का पुल) नत्थनपुर, धर्मपुर डाण्डा, राजीवनगर अम्बीवाला गुरुद्वारा होते हुए पुलिया नम्बर 6 तक) (सड़क के दोनो ओर 100 मीटर तक)	7000	7000	7000	100	100	60	60
15	1. धर्मपुर 2. नेहरू कालोनी (शेष) 3. आराधर (उक्त तीनों क्षेत्रों के हरिद्वार रोड के दोनो तरफ 350 मीटर छोड़कर तथा डालनवाला क्षेत्र में आच्छादित क्षेत्र को छोड़ कर)	5500	4500	5500	120	100	55	55
16	शास्त्री नगर (समस्त लेन) हरिद्वार रोड से 350 मीटर छोड़ कर	5500	4500	5500	100	80	55	55
17	रेसकोर्स	12000	10000	12000	120	100	55	55
18	1. रैस्टकैम्प 2. चन्दर नगर 3. त्यागी रोड 4. सन्त विनोबा भावे मार्ग (नाले से पूर्व)	5500	4200	5500	120	80	55	55
19	1. सन्त विनोबा भावे मार्ग नाले के बाद	4500	4000	4500	100	70	55	55
20.	1. देहराखास एवं अन्य क्षेत्र	5500	5000	5500	100	70	55	55
21.	1. रीठामन्डी 2. सिगलमन्डी 3. मुस्लिम कालोनी 4. पथरी बाग 5. भन्डारी बाग समस्त ब्लॉक 6. रामनगर 7. लक्खीबाग (क्रमांक 6 एवं 7 के वह क्षेत्र जो कि सहारनपुर रोड के दोनो तरफ 350 मीटर छोड़कर स्थित है)	4500	4000	6000	100	70	55	55
22.	1. महन्त रोड 2. मालवीय रोड 3. नेशनल रोड 4. पी0डी0 टन्डन रोड 5. विचारानन्द मार्ग 6. पार्क रोड 7. केशव रोड 8. सरस्वती सोनी मार्ग 9. गुरु रोड 10. ईस्ट पटेल नगर, 11. वेस्ट पटेल नगर (क्रमांक 10 एवं 11 के वह क्षेत्र, जो कि सहारनपुर रोड से 350 मीटर छोड़कर स्थित है)	6000	5200	8000	120	80	55	55
23	1. पार्क रोड एवं गुरु रोड तथा सरस्वती सोनी मार्ग (तीनों सड़कों) का नदी क्षेत्र 2. शिवलोक कालोनी, 3. गांधी ग्राम 4. नेहरू नगर (उक्त क्षेत्रों के समस्त क्षेत्र जो कि कांवली रोड व सहारनपुर रोड से 350 मीटर छोड़कर स्थित है)	5500	5000	7200	120	80	55	55
24.	1. इन्द्रेश नगर 2. जटिया मोहल्ला	4000	3500	6000	90	70	55	55
25.	1. छब्रील बाग 2. खदरी मोहल्ला 3. बिन्दाल रोड	4000	3500	6000	100	70	55	55

(सुशील कुमार शर्मा)
 अपर जिलाधिकारी (वित्त एवं राजस्व)
 देहरादून।

1	2	3	4	5	6	7	8	9
26	1.खुड़बुड़ा समस्त ब्लाक 2.अजीत प्रसाद मार्ग 3.अखाडा मोहल्ला 4.रामेश्वर मोहल्ला 5. आनन्द चौक 6. मालियान मोहल्ला 7. नेताजी मोहल्ला	5200	5000	6500	100	70	55	55
27	1.हकीकत राय नगर 2.मन्नू गंज 3.डाडीपुर मोहल्ला 4. गुजराती मोहल्ला	5200	5000	6700	90	70	55	55
28	1. लूनिया मोहल्ला	5500	4500	7000	90	70	55	55
29	1.डंगवाल मार्ग 2. बकरालवाला, 3. डोभालवाला, 4.परसोलीवाला, 5. अहीरमन्डी, 6 पत्थरियापीर	4500	4000	6000	90	70	55	55
29	1.इन्दिरा कालोनी 2. चुक्खुवाला नई बस्ती 3. चुक्खुवाला 4. मित्रलोक कालोनी, 5. ओंकार रोड	5000	4000	6000	85	70	55	55
30	1.सालावाला 2 विजय कालोनी 3. हाथीबड़कला	4500	4000	5000	85	65	50	50
31.	1. हाथी बडकला नदी क्षेत्र	3200	3000	4500	80	65	50	50
32.	1. राजेन्द्र नगर 2. किशन नगर, 3. बल्लूपुर 4. कौलागढ़ 5. दीप लोक कालोनी, 6. नरेन्द्र विहार, 7. आनन्द विहार, 8. महेन्द्र विहार, 9. राम विहार, 10. प्रकाश नगर-ईदगाह, 11. यमुना कालोनी	7000	6500	8000	120	100	55	55
33.	1. सैयद मोहल्ला 2. पडितवाड़ी 3. कौलागढ़ मयचक 4. गोविन्द गढ़, 5. कुम्हार मण्डी, 6. टीचर्स कालोनी, 7. गद्दी उददीवाला/गद्दी	5000	4000	7000	120	100	55	55
34.	1. इन्द्रानगर कालोनी 2. बसंत बिहार, 3. मोहितनगर 4. आशीवाद एन्क्लेव, 5. इंजीनियर्स एन्क्लेव फेज-1, 6. विजय पार्क, 7. विजय पार्क एक्सटेन्शन, 8. दत्ता इन्क्लेव, 9. हिल व्यू कालोनी, 10. महारानी बाग (चकराता रोड एवं जी.एम.एस. रोड से 350 मीटर छोड़कर)	7000	6500	8000	120	100	55	55
35.	1. वन विहार 2. इंजीनियर्स एन्क्लेव फेज-1 छोड़कर 3. उत्सव विहार 4. कालिन्दी एन्क्लेव 5. दुर्गा विहार 6. विवेक विहार 7. नेहरूपुरम् एन्क्लेव 8. संगम विहार 9. अंकित पुरम् एन्क्लेव 10. नर्मदा एन्क्लेव 11. मेघा एन्क्लेव 12. पुष्पांजलि एन्क्लेव 13. शाम्भवी लोक, 14. काली मन्दिर एन्क्लेव 15. द्रोणपुरी एन्क्लेव 16. अलकनन्दा एन्क्लेव 17. मिलन विहार एन्क्लेव 18. शक्ति एन्क्लेव 19. द्वारिकापुरी 20. व्योमप्रस्थ एन्क्लेव 21.प्रियदर्शनी एन्क्लेव 22. शिवालिकपुरम् 23. गढवाल कालोनी 24. जनकपुरी एन्क्लेव 25. अशोक विहार, 26. साई लोक, 27. बसन्त विहार एन्क्लेव बाग (चकराता रोड एवं जी.एम.एस. रोड से 350 मीटर छोड़कर)	7000	6000	7000	120	100	55	55
36.	1.केवल विहार, 2.मयूर विहार, 3.गोविन्दनगर, 4.मन्दाकिनी विहार, 5.सुमन विहार 6. राजेश्वर नगर, 7.एम.डी.डी.ए. कालोनी(सहस्त्रधारा रोड), 8.अमन विहार, 9.उष्मल टावर	5500	5200	5500	100	70	55	55

टिप्पणी :- पैरा सं. 36 पर अंकित कालोनियों से सम्बन्धित भूमि के अन्तरण पर मुख्य सहस्त्रधारा रोड पर होने की दशा में मुख्य मार्ग की दूरी प्रभावी होगी।

(सुशील कुमार शर्मा)

अपर जिलाधिकारी (मिर्चा एवं शहरी)

देहरादून

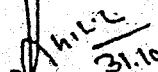
देहरादून नगर के प्रमुख मार्गों पर स्थित क्षेत्रों की दरें

क. स.	मोटर मार्ग	क्षेत्र	सड़क से 50 मीटर तक	सड़क से 51 मीटर दूरी से 350 मीटर तक	व्यवसायिक दर (प्रति वर्ग मीटर)	दुकान/रेस्टोरेंट कार्या. की दर (प्रति वर्ग मीटर किराये की दर)	अन्य व्यवसायिक प्रतिष्ठान की दर (प्रति वर्ग मीटर कराये की दर)		
			आवासीय दर (प्रति वर्ग मीटर)	आवासीय दर (प्रति वर्ग मीटर)		गोदाम	होटल/रेस्ट. हाउस/बारातघर/सिनेमाहाल / पेट्रोल पम्प	बस्पताल/धर्मशाला / शैक्षणिकसंस्थान / मनोरंजन स्थल / अन्य जो कि स.प्र. वाणि. अधि. के अन्तर्गत हैं।	
			निर्धारित दर	निर्धारित दर	निर्धारित दर	निर्धारित दर	निर्धारित दर	निर्धारित दर	निर्धारित दर
			4	5	6	7	8	9	10
1.	राजपुर रोड	घटाघर से आरी0टी0ओ0 कार्यालय तक	45000	32000	45000	240	200	130	130
		आर0टी0ओ0 कार्यालय से ब्लाईण्ड स्कूल तक	30000	25000	30000	240	200	130	130
		ब्लाईण्ड स्कूल से मसूरी बाईपास तक	25000	21000	25000	180	165	130	130
		मसूरी बाईपास से राजपुर तक (साई मन्दिर होते हुए)	11000	10000	11000	140	125	120	120
		मसूरी बाईपास से मालसी डीयर पार्क तक	11000	10000	11000	140	125	120	120
		मालसी डीयर पार्क से कुठालगेट तक	10000	9000	10000	100	90	85	85
		कुठाल गेट से राजपुर तक	9000	7500	9000	100	90	85	85
2.	ईस्ट कैनल रोड	ई.सी. रोड, सुभाष-रोड (राजपुर रोड से 350 मीटर छोड़कर)	20000	20000	20000	150	130	120	120
		क्रास रोड, न्यू सर्वे रोड(राजपुर रोड से 350 मीटर छोड़कर)	14000	14000	14000	150	125	120	120
3.	रायपुर रोड	सर्वे चौक से रिस्पना पुल तक	9000	7500	9000	125	105	100	100
		रिस्पना पुल से काली मन्दिर तक	7000	6000	7000	125	105	100	100
		काली मन्दिर से रायपुर तक	6700	5800	6700	125	105	100	100
		सहस्रधारा चौक से सहस्रधारा रोड पर छतरी तक	6800	5500	7000	125	105	100	95
		सहस्रधारा मसूरी बाईपास मार्ग पर पड़ने वाले सभी राजस्व ग्राम एवं आई.टी. पार्क के बराबर से होकर जाने वाले प्रमुख मार्ग पर ऊम्पल टावर से होकर नीचे कैनल रोड के पहले तक (सड़क के दोनों ओर 100 मीटर की दूरी तक) (सहस्रधारा/राजपुर रोड से 350 मी. छोड़कर)	5000	5000	5000	100	90	80	80
4.	न्यू कैंट रोड	दिलाराम बाजार से लोहे के पुल तक (राजपुर रोड से 350 मीटर छोड़कर)	15000	11000	15000	130	120	110	110
		लोहे के पुल से गढ़ी डाकरा बाजार तक	10000	9000	10000	130	120	110	110
5.	चकराता रोड	घटाघर से बिन्दाल पुल तक	22000	18000	22000	140	130	120	120

नोट :- घण्टाघर क्षेत्र पर घण्टाघर से 50 मीटर की दूरी तक गांधी रोड, चकराता रोड, पल्टन बाजार में राजपुर रोड पर तक पड़ने वाली दरें प्रभावी होगी।

(सुशील कुमार शर्मा)
अपर जिलाधिकारी (वित्त एवं राजस्व)
देहरादून।

1	2	3	5	7	9	11	13	15	17
		बिन्दाल पुल से किशन नगर चौक तक	16000	12000	16000	130	125	120	120
		किशन नगर चौक से बल्लपुर चौक तक	16000	12000	16000	130	125	120	120
		बल्लपुर चौक से गढ़ी चौक तक (कैनाल रोड)	8500	8000	8500	100	90	80	80
		बल्लपुर चौक से प्रेमनगर बस स्टैण्ड तक	10000	8000	10000	120	95	90	90
		प्रेमनगर बस स्टैण्ड से नदी तक	6500	4500	6500	105	95	90	90
		चूकखुवाला मार्ग, नारी शिल्प मन्दिर मार्ग, रामपुर मण्डी रोड (चकराता रोड छोड़कर)	10000	8500	10000	125	90	85	85
6	कौलागढ़ रोड	किशन नगर चौक से सैन्ट्रल स्कूल तक	10000	8000	10000	125	90	85	85
		सैन्ट्रल स्कूल से आगे कौलागढ़ की सीमा तक	8000	6500	8000	125	90	85	85
7.	सहारनपुर रोड	सहारनपुर रोड पर सहारनपुर चौक से भूसा स्टोर से पहले नाले तक	18000	18000	18000	160	140	90	90
		सहारनपुर रोड पर स्थित भूसा स्टोर से पहले स्थित नाले के बाद से बिन्दाल पुल तक	16000	13000	16000	160	140	90	90
		बिन्दाल पुल से टर्नर रोड तक	16000	11000	16000	130	100	90	90
		टर्नर रोड से सुभाष नगर चौक तक	10000	8000	10000	105	90	85	85
		टर्नर रोड, पोस्ट ऑफिस रोड	9000	7500	9000	105	90	85	85
		सुभाष नगर चौक से आगे वन क्षेत्र तक	7000	5000	7000	105	90	85	85
		शिमला रोड (सहारनपुर रोड से 350 मीटर छोड़कर) मेहंवाला ग्राम की सीमा तक)	6500	5000	6500	100	90	85	85
		मेहंवाला से बड़वाला तक	5500	4500	5500	100	90	85	85
8.	कावली रोड / शिवाजी मार्ग	सहारनपुर चौक से नदी तक	14000	8000	14000	130	100	85	85
		नदी से आगे बल्लीवाला चौक तक	9000	6000	9000	100	85	80	80
			14000	12000	14000	150	140	90	90
9.	हरिद्वार रोड	प्रिस चौक से रिस्पना पुल तक	10000	9000	12000	130	120	85	85
		रिस्पना पुल से मोहकमपुर रेलवे फाटक तक	9000	8000	9000	130	110	85	85
		मोहकमपुर रेलवे फाटक से हरवाला तक	6000	4500	6000	100	90	85	85
		हरवाला से कुआंवाला तक	5000	4000	6000	95	90	85	85
		कुआंवाला से डोईवाला तक	6000	5000	6000	105	90	85	85
		रिंग रोड (जोगीवाला चौक से पोस्ट आफिस तक)	4000	3000	5000	80	70	60	60
		रिंग रोड (पोस्ट आफिस से रायपुर रोड तक)	6500	5500	6500	100	90	85	85
		बाईपास सहारनपुर रोड से हरिद्वार रोड तक	6500	5000	6500	100	90	85	85
		माता मन्दिर रोड (धर्मपुर चौक से पुलिस चौक पोस्ट बाईपास तक)	6500	5000	6500	100	90	85	85
		धर्मपुर चौक से मोथरो वाला रोड बाईपास तक	6500	5000	6500	100	90	85	85


 (सुशील कुमार शर्मा)
 अपर जिलाधिकारी (वित्त एवं राजस्व)
 देहरादून।

1	2	3	5	7	9	11	13	15	17
		सहारनपुर हरिद्वार बाई पास मार्ग (350 मी. की दूरी छोड़कर) से दक्षिण दिशा की ओर जाने वाले कारगी चौके से बंजारावाला तक, पुलिस चौक पोस्ट के सामने, मन्दिद्रा शो रूम के बराबर से मोथरोवाला रोड़ बंगाली कोठी, प्रा. पाठशाला होते हुए दुधली डोईवाला मार्ग के पुल तक व मोथरोवाला मार्ग से युनिवर्सिटी के समाने से होकर गुजरने वाले मार्ग जो अन्त में फायरिंग रेंज के पुल पर मिल जाता है (सड़क के दोनों ओर 200 मी. की दूरी तक)	4000	4000	4000	100	90	80	80
		कारगी बंजारावाला मार्ग, हरिद्वार बाई पास मार्ग से 350 मी. छोड़कर (सड़क के दोनों ओर 200 मी. तक)	4000	4000	4000	100	90	80	80
		महन्त इंदेश हास्पिटल से कारगी चौक हरिद्वार बाई पास मार्ग तक 350 मी. छोड़कर (सड़क के दोनों ओर 200 मी. तक)	4000	4000	4000	100	90	80	80
10	गांधी रोड	घंटाघर से रेलवे स्टेशन तक	22000	22000	22000	200	150	90	90
		आढ़त बाजार	22000	22000	22000	200	150	90	90
11	तिलकरोड	तिलक रोड	9000	9000	9000	120	100	85	85
12	अंसारीरोड	असारी रोड	9000	9000	9000	120	100	85	85
13	पल्टन बाजार	घंटाघर से कोतवाली तक	24000	24000	24000	180	170	90	90
14	धामावाला / पीपलमन्डी	कोतवाली से लक्खी बाग चौकी तक	23000	23000	23000	175	160	90	90
		दर्शनी गेट / आढ़त बाजार	23000	23000	23000	175	160	90	90
		1. धामावाला, 2. राजा रोड़, 3. अजमल खान रोड़, 4. डिस्पेन्सरी रोड़, 5. सरनीमल बाजार, 6. मोती बाजार, 7. पीपल मण्डी, 8. हनुमान चौक, 9. दर्शनी गेट (50 मी० के बाद), 10. झण्डा मौहल्ला / बाजार, 11. बाबू गंज, 12. घोसी गली, 13. रामलीला बाजार	15000	15000	15000	160	150	90	90
		1. जैन कालोनी	10000	9000	10000	90	80	55	55
15	कालीदास रोड	काली दास रोड	10500	9000	10500	100	95	85	85
16	नैशिवला रोड	राजपुर रोड से काम्बोज स्वीट शॉप तक (राजपुर रोड से 200 मी० छोड़कर)	10000	9000	10000	100	95	85	85
		काम्बोज स्वीट शाप से छोटी बिन्दाल नदी तक	8000	6500	8000	95	90	80	80
		चकराता रोड क्रासिंग से बल्लीवाला चौक कांवली रोड कासिंग तक	13000	10000	13000	150	140	90	90
17	जनरल महादेव सिंह रोड	बल्लीवाला चौक से सकलानी गैस गोदाम से सीधे सेवला कला होते हुये मोहब्बेवाला सहारनपुर रोड तक	11000	9000	11000	150	140	90	90
		जी०एम०एस० रोड पर सकलानी गैस गोदाम कासिंग से सहारनपुर रोड सब्जी मण्डी चौराहे तक, इन्द्रापुरम्	11000	9000	11000	150	140	90	90

(सुरेश कुमार शर्मा)
अपर जिलाधिकारी (वित्त एवं राजस्व)
देहरादून।

सामान्य अनुदेशिका

गैर वाणिज्यिक भवनों के निर्माण मूल्य नियत करने के लिए ध्यान में रखे जाने वाले तथ्य:-

(क) भूमि की स्थिति में-

- 1- भूमि का वर्गीकरण
- 2- सिंचाई की सुविधा की पर्याप्तता
- 3- सड़क, बाजार, बस स्टेशन, कारखानों, शैक्षणिक संस्थाओं, अस्पतालों और सरकारी कार्यालयों से दूरी
- 4- इसके नगरीय क्षेत्र, अर्द्धनगरीय क्षेत्र या ग्रामीण क्षेत्र में स्थिति के सम्बन्ध में अवस्थिति

(ख) गैर वाणिज्यिक भवनों की स्थिति में-

- 1- भवन के निर्माण में प्रयुक्त सामग्री तथा उसकी लागत
- 2- मजदूरी प्रभार
- 3- निर्माण के प्रकार, भवन की आयु और मूल्य ह्रास

(ग) वाणिज्यिक भवनों की स्थिति में-

- 1- परिक्षेत्र में विद्यमान किराया
- 2- परिक्षेत्र में आर्थिक क्रिया-कलाप

क्षेत्रों की स्थिति-

1. नगरीय 2. अर्द्ध नगरीय 3. ग्रामीण 4. वाणिज्यिक 5. औद्योगिक

वाणिज्यिक भवनों के प्रकार-

1. दुकान 2. रेस्टोरेंट 3. कार्यालय 4. गोदाम 5. होटल 6. गेस्ट हाउस 7. बारात घर 8. सिनेमा हॉल 9. पेट्रोल पम्प 10. अस्पताल 11. धर्मशाला 12. मनोरंजन स्थल, 13. शैक्षणिक संस्थान तथा अन्य वे सभी स्थल जो कि उत्तर प्रदेश वाणिज्य अधिनियम के अंतर्गत आच्छादित हों।

भवनों की मूल्यांकन सूची तथा उनमें वर्णित होने वाले आवश्यक तथ्य-

आवासीय/औद्योगिक/गैर वाणिज्यिक भवनों का मूल्यांकन निम्नलिखित सूची के अनुसार किया जायेगा।

1. सूची में वर्णित प्रमुख मार्गों के इतर अन्य मुख्य सड़क का तात्पर्य 30 फुट चौड़ी सड़क से या सम्बन्धित क्षेत्र के मुख्य मोटर मार्ग से होगा। परन्तु यह नियम पुराने मौहल्लों पर लागू नहीं होगा।
2. सम्पत्ति की सीमा में उल्लिखित सड़क की चौड़ाई खोलना अनिवार्य होगा।
3. बहुखण्डीय आवासीय भवनों में प्रथम, द्वितीय, तृतीय तल एवं उससे ऊपर स्थित भवनों में भूखण्ड के मूल्यांकन पर क्रमशः 10% , 20% तथा 30% की छूट होगी।
4. टीनपोश भवन में क्षरण अधिकतम 25 वर्षों का देय होगा।
5. गैर वाणिज्यिक भवनों का मूल्यांकन निम्न सूची के अनुसार देय होगा:-

(सुशील कुमार शर्मा)
अपर जिलाधिकारी (वित्त एवं राजस्व)
देहरादून।

भवनों की श्रेणीवार दर सूची— (रु० प्रति वर्गमीटर में)

क्रम सं०	भवनों की श्रेणी	निर्माण की दर
1.	उत्तम श्रेणी	7800-00
2.	साधारण श्रेणी	7000-00
3.	टीनपोश	5500-00
4.	फ्लैट्स	11000-00

- टिप्पणी:** 1. फ्लैट्स से तात्पर्य ऐसे बहुखण्डीय आवासीय भवनों से है, जो कि उत्तर प्रदेश फ्लैट्स ओनरशिप ऑफ फ्लैट्स एक्ट 1975 (उत्तराखण्ड उपान्तरण एवं अनुकूलन अधिनियम) के अन्तर्गत आच्छादित होते हैं एवं सम्बन्धित विकास प्राधिकरण द्वारा मानचित्र जिस श्रेणी का स्वीकृत हो।
2. भवनों के सम्बन्ध में निम्न तथ्यों/अभिलेखों का वर्णन/संलग्न आवश्यक होगा।
- I स्वीकृत मानचित्र/ मान्यता प्राप्त मानचित्रकार द्वारा निर्मित मानचित्र। II भूखण्ड का क्षेत्रफल
- III निर्माण का प्रकार व वर्ष तथा वाउण्डी खोलना आवश्यक होगा। IV निर्मित क्षेत्रफल
3. बहुखण्डीय व्यापारिक प्रतिष्ठानों में सम्पूर्ण आगणित मूल्यांकन पर प्रथम, द्वितीय तथा तृतीय तल पर कमशः 10%, 20%, 30% कम दरें लागू होंगी।
4. बहुखण्डीय व्यापारिक प्रतिष्ठानों में सम्पूर्ण आगणित मूल्यांकन पर बेसमेंट में 20 प्रतिशत कम दरें लागू होंगी तथा लोअर ग्राउण्ड फ्लोर, अपर ग्राउण्ड फ्लोर एवं मेजनाईन फ्लोर पर भूतल के समान निर्धारित दरें लागू होंगी।
5. व्यवसायिक/वाणिज्यिक प्रतिष्ठान/दुकान की प्रति वर्ग मीटर किराया निर्मित क्षेत्रफल के आधार पर किया जायेगा जिसके लिये मूल्यांकन प्रति वर्ग मीटर मासिक किराया जो कि प्रत्येक क्षेत्र के आगे अंकित है $X 300 +$ भूखण्ड का सर्किल दर से मूल्यांकित मूल्य का योग होगा।
6. महायोजना/अधिसूचित क्षेत्र के अन्तर्गत औद्योगिक क्षेत्रों में 500 वर्गमीटर भूमि के अंतरण पर रुपये 4,000/- प्रति वर्ग मीटर की समान दरें लागू होंगी एवं उससे अधिक भूमि के अन्तरण पर 3500 रुपये प्रति वर्गमीटर की समान दरें प्रभावी होंगी तथा निर्माण के लिए भू-तल पर रु. 7000-00, प्रथम तल के लिए रु. 6400-00, द्वितीय तल के लिए रु. 7000-00 तथा तृतीय तल के लिए रु. 7200-00 की प्रति वर्गमीटर की दरें लागू होंगी। परन्तु उक्त क्षेत्रों में प्रमुख मोटर मार्गों पर पड़ने वाली परिसम्पत्तियों का मूल्यांकन प्रमुख मोटर मार्ग के निर्धारित दर के अनुसार होगा।
7. उ०प्र० वित्त निगम एवं उ०प्र० आवास विकास परिषद तथा विकास प्राधिकरणों एवं राजकीय संस्थाओं द्वारा अन्तरित परिसम्पत्तियों हेतु उक्त संस्थाओं द्वारा निष्पादित विलेखों के अन्तर्गत निहित सम्पत्ति का बाजार मूल्य संस्थाओं के द्वारा निर्धारित बाजार मूल्य के बराबर होगा।
8. मूल्यांकन सूची में वर्णित कार्यालय शब्द का तात्पर्य ऐसे कार्यालय से होगा, जो कि विभिन्न कम्पनियों /प्रतिष्ठानों द्वारा किराये पर लिये गये उन भवनों से है, जहां से उन कम्पनियों/प्रतिष्ठानों द्वारा अपने व्यवसायिक कार्यकलापों का संचालन किया जाता है तथा जो भवन उत्तर प्रदेश स्टाम्प सम्पत्ति का मूल्यांकन नियमावली 1997 में यथा परिभाषित है।
9. वाउण्डी वाल के स्थित होने पर 600 रुपये प्रति रनिंग मीटर की दर से मूल्यांकन किया जायेगा।
10. प्रमुख मार्गों पर पड़ने वाले समस्त राजस्व ग्रामों या नगरीय क्षेत्रों के मार्गों के 350 मीटर के अन्तर्गत समस्त क्षेत्रों पर प्रमुख मार्गों की निर्धारित दरें ही लागू होंगी। अन्तरण क्षेत्र की कोई सीमा नहीं होगी। (प्रमुख मार्गों पर पड़ने वाले खसरा नम्बरों की सूची संलग्न है।)
12. सम्पत्ति (भवन/भूमि) के अन्तरण पर नगर निगम, देहरादून द्वारा म्यूनिसिपल नम्बर आवंटित किये जाने की दशा में सम्बन्धित कालोनी के नाम का उल्लेख करना अनिवार्य होगा तथा यदि सम्बन्धित राजस्व ग्राम का उल्लेख किया जाता है तो लेखपत्र का मूल्यांकन तदसम्बन्धी कालोनी की दरों के अनुसार मूल्यांकन किया जायेगा।
13. यदि सर्किल रेट लिस्ट में किसी स्थान विशेष के लिए कोई दर निर्धारित नहीं है तो उस स्थान विशेष पर निकटवर्ती दरों के अनुसार जो सबसे अधिक होगी के अनुसार मूल्यांकन किया जायेगा। यह व्यवस्था ग्रामीण एवं शहरी सभी क्षेत्रों में लागू होगी।
14. आवासीय फ्लैटों के मूल्यांकन के समय अविभाजित संयुक्त (कामन एरिया) भूमि का भार फ्लैटों के मूल्यांकन में समानुपातिक रूप से सम्मिलित किया जायेगा। फ्लैट के अन्तरण विलेख में कुल प्लॉट ऐरिया एवं उसमें निर्मित फ्लैटों की कुल संख्या का उल्लेख करना अनिवार्य होगा।

(सुशील कुमार शर्मा)

अपर जिलाधिकारी (वित्त एवं राजस्व)

देहरादून।

क्षरण निम्नानुसार देय होगा, जिसका फार्मूला निम्नलिखित है:-

नोट- निर्माण मूल्य में हास लोक निर्माण विभाग द्वारा प्रचारित सूत्र

$$D = P \left(1 - \frac{RD}{100} \right) N$$

$$RD = \frac{\text{भवन की औसत आयु}}{100}$$

D = हास मूल्य (Depreciated Value)

P = वर्तमान मूल्य

N = कितने वर्ष पुराना (Actual Age of Building)

1 Yrs	0.990	26	0.770	51	0.598	76	0.465
2	0.980	27	0.762	52	0.592	77	0.461
3	0.970	28	0.754	53	0.587	78	0.456
4	0.960	29	0.747	54	0.581	79	0.452
5	0.950	30	0.739	55	0.575	80	0.447
6	0.941	31	0.731	56	0.569	81	0.443
7	0.932	32	0.724	57	0.563	82	0.438
8	0.927	33	0.717	58	0.558	83	0.434
9	0.913	34	0.710	59	0.552	84	0.429
10	0.904	35	0.703	60	0.547	85	0.425
11	0.890	36	0.696	61	0.541	86	0.421
12	0.880	37	0.689	62	0.536	87	0.417
13	0.870	38	0.682	63	0.530	88	0.412
14	0.868	39	0.675	64	0.525	89	0.408
15	0.860	40	0.668	65	0.518	90	0.404
16	0.851	41	0.662	66	0.515	91	0.400
17	0.842	42	0.655	67	0.509	92	0.396
18	0.834	43	0.649	68	0.504	93	0.392
19	0.826	44	0.642	69	0.499	94	0.388
20	0.817	45	0.636	70	0.494	95	0.384
21	0.809	46	0.629	71	0.489	96	0.381
22	0.801	47	0.623	72	0.484	97	0.377
23	0.793	48	0.617	73	0.480	98	0.373
24	0.785	49	0.611	74	0.475	99	0.369
25	0.777	50	0.605	75	0.470	100	0.366

नोट- क्षरण की उक्त सारणी भवन की अनुमानित आयु 100 वर्ष मान कर किया गया है।


(सुशील कुमार शर्मा)
अपर जिलाधिकारी (वित्त एवं राजस्व)
देहरादून।

31.10.9


तहसील देहरादून के मुख्य मार्गों पर पड़ने वाले खसरा नम्बरों का विवरण

नोट :- दिनांक 31 अक्टूबर, 2009 को जारी की गयी सर्किल रेट लिस्ट के साथ खसरा नम्बर की सूची निम्नानुसार है। सूची में दिये गये खसरा नम्बरों के अनुसार स्टाम्प शुल्क न अदा करने की दशा में लेखपत्र को प्रलेखानुसार स्टाम्प आगणन कर पंजीकरण के बाद प्रश्नगत विलेख की छायाप्रति स्टाम्प एक्ट की धारा 47ए(4) के अन्तर्गत उचित कार्यवाही हेतु कलक्टर स्टाम्प को सन्दर्भित की जायेगी। यह सम्भव है कि नीचे दर्शाये गये खसरा नम्बरों में कुछ नम्बर छूट गये हों, ऐसे मामलों के संज्ञान में आने पर खसरा नम्बर की दूरी के अनुसार देय सर्किल रेट की दरें प्रभावी होगी।


क्र.सं.	नाम ग्राम	मुख्य-मार्ग का नाम	मुख्य मार्ग से लगी हुई खसरा नम्बरों की सूची	
			मुख्य मार्ग से 0 मी० से 50 मी० तक	मुख्य मार्ग से 50 मी० से अधिक एवं 350 मी० तक
1.	कण्डोली	सहस्त्रधारा रोड़	95 आंशिक, 99 से 100 आंशिक	91 से 94,95 आंशिक, 96 से 98 व 100 आंशिक, 101 से 112 तक
2.	आमवाला तरला	सहस्त्रधारा रोड़ व रायपुर रोड़	8 से 11, 12 आंशिक, 15 से 21 तक 23, 24, 25, 28, 30, 31, 32, 33, 34, आं. 38 पूर्ण, 39, 41, व 64 आं. 8 से 11, 12आं., 15 से 20, 21 आं., 23, 24, 25, 28, 30, 31, 32, 33, 34आं., 38पूर्ण, 39, 41, 64 आं.	1 से 7 तक, 12 आंशिक, 13 से 14 व 22, 26, 27, 29 से 98 तक पूर्ण, 914, 915, 916, 917, 918 व 919 से 1068 तक आं. 1 से 7 तक, 12आं., 13 से 14, 21 आं., 22, 26, 27, 29 से 98 तक, 914, 915, 916, 917, 918, व 919 व 1068 तक आं.
3.	ननूर खेड़ा	सहस्त्रधारा रोड़ व रायपुर रोड़	381, 382, 383, 384, 385, 386, 387, 388, 390, 391 आं., 392 पूर्ण, 393, 394, 395, 396, 397, 398 आं., 405, 406, 407, 408, 409 पूर्ण, 410, 411 आं.	349 से 357 तक 358 से 368 तक, 381, 382, 383, 384, 385, 386, 387, 388 आं., 389पूर्ण, 390,391, 393, 394, 395, 396, 397, 398, 410, 411 आं., 412, 413, 414 पूर्ण, 415 आं.
4.	कुल्हान करनपुर	सहस्त्रधारा रोड़	7 से 10 पूर्ण, 11मि., 12, 13, 14 आंशिक, 15,16 पूर्ण, 17, 18 आंशिक, 19 से 21 पूर्ण 22 आंशिक, 23,24, 26, 27 पूर्ण, 28, 29 आंशिक 30 से 34 पूर्ण 35 पूर्ण,36 व 39 आंशिक, 40 पूर्ण, 41,42, 48 आंशिक, 49, 50 पूर्ण, 51 से 53, 62 आंशिक, 63,64 पूर्ण, 66, 70 पूर्ण, 75 आंशिक, 67, 68, 76, 77, 78, 79, 80, 81, 82, 83, 84, 85, 86, 87, 91, 93, 94,97 पूर्ण, 88, 89, 90, 92 आंशिक 175 से 184 पूर्ण, 194, 195, 228, 229, 230 पूर्ण	1 से 6 तक पूर्ण, 11 आं, 12, 13, आंशिक, 14, 17, 18, आंशिक, 22 आंशिक, 28, 29 आंशिक, 36, 39, 41, 42, 48 आंशिक, 37, 38, 43, 44, 45, 46, 47, 55 पूर्ण, 51, 52, 53, आंशिक, 54, 56, 57, 58, 59, 60, 61 तक पूर्ण 62 आं. 71, 72, 73, 74 पूर्ण, 75 आंशिक, 95 से 173 तक पूर्ण, 188 से 193 तक पूर्ण, 196 से 228 तक, पूर्ण, 92 आं.


 (सुशील कुमार शर्मा)
 अपर जिलाधिकारी (वित्त एवं राजस्व)
 देहरादून।


क्र.सं.	नाम ग्राम	मुख्य मार्ग का नाम	मुख्य मार्ग से लगी हुई खसरा नम्बरों की सूची	
			मुख्य मार्ग से 0 मी० से 50 मी० तक	मुख्य मार्ग से 50 मी० से अधिक एवं 350 मी० तक
5.	कुल्हान मानसिंह	सहस्त्रधारा रोड	1, 2, 14, 15, 16, 17, 18, 19 पूर्ण, 3, 4, 20, 21 आंशिक	3, 4, 20, 21 आंशिक, 5 से 13 पूर्ण, 22 से 36 पूर्ण, 39 आंशिक, 40 से 42 पूर्ण, 47, 48 पूर्ण, 49, 51, 52, आंशिक, 54 से 89 तक पूर्ण, 91 पूर्ण, 90, 92 आंशिक,
6.	मरोठा	सहस्त्रधारा रोड	176, 177, 263, 264, 277 से 283 तक पूर्ण, 290 से 294 तक पूर्ण, 310 पूर्ण, 229, 248, 249, 311 आंशिक	168 से 175 तक पूर्ण, 178 से 191 तक पूर्ण, 196 से 214 तक पूर्ण, 240 से 262 तक पूर्ण, 265 से 276 तक पूर्ण, 284 से 289 तक पूर्ण, 229, 248, 249, 311 आंशिक
7.	कुआवाला	हरिद्वार रोड	1, 3, 4 व 5 आंशिक, 6 पूर्ण, 7 व 14 आंशिक, 15 से 17 तक पूर्ण, 18, 19, 56, 57, 81, 82, 83 व 84, 137, 138 आंशिक, 139, 141 पूर्ण, 140, 142, 143, 144, 145, 148 आंशिक, 149 से 152 तक पूर्ण, 153, 154 आंशिक, 155 से 157 पूर्ण, 158, 163 आंशिक, 164 पूर्ण, 165, 176 आंशिक, 177 से 181 तक पूर्ण, 182, 183, 184, 185, 186 आंशिक, 187, 188 पूर्ण, आंशिक 194 आंशिक, 230 आंशिक, 231 आंशिक, 233, 234, 235 व 236 आंशिक, 240 आंशिक, 241, 242, 243, पूर्ण, 244 से 246 तक आंशिक, 255, 256, 257 तक आंशिक, 259 आंशिक, 265, 266, 267 तक आंशिक, 245/292 पूर्ण,	1, 2, 3, 4 व 5 आंशिक, 7 आंशिक, 8 से 13 तक पूर्ण, 14 आंशिक, 18 से 19 आंशिक, 20 से 25 तक पूर्ण, 26 आंशिक, 27 पूर्ण, 28 व 29, 42, 52, आंशिक, 53, 54, 55 पूर्ण, 56, 57 आंशिक, 58, 59 पूर्ण, 60 व 78 आंशिक, 79 व 80 पूर्ण, 81 से 84 तक आंशिक, 85, 86, 87 पूर्ण, 88, 130, 131 आंशिक, 132 से 136 तक पूर्ण, 137 व 138, 140, 142, 143, 144, 145 आंशिक, 146 व 147 पूर्ण, 148, 153, 154, 158, आंशिक, 159 से 162 तक पूर्ण, 163, 165 आंशिक, 166 से 175 तक पूर्ण, 176, 182, 183, 184, 185, 186, 189, आंशिक, 190 से 191 पूर्ण, 192 आंशिक, 193 पूर्ण, 194, 195, 196, 197, आंशिक, 203 से 206 तक पूर्ण, 211 से 216 तक पूर्ण, 217 से 220 तक आंशिक, 221 से 229 तक पूर्ण, 230 आंशिक, 232 पूर्ण, 233, 234, 235, 236 आंशिक, 237 से 239 पूर्ण, 240, 244, 245, 246 आंशिक, 247 से 249 तक पूर्ण, 250 आंशिक, 251 से 254 तक पूर्ण, 255, 256, 257 आंशिक, 258 पूर्ण, 259 आंशिक, 260 से 264 तक पूर्ण, 265, 266, 267 आंशिक, 268, 269 पूर्ण, 270, 275 से 277 तक आंशिक


 (सुशील कुमार शर्मा)
 अपर जिलाधिकारी (वित्त एवं राजस्व)
 देहरादून।

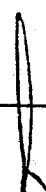
क्र.सं.	नाम ग्राम	मुख्य मार्ग का नाम	मुख्य मार्ग से लगी हुई खसरा नम्बरों की सूची	
			मुख्य मार्ग से 0 मी० से 50 मी० तक	मुख्य मार्ग से 50 मी० से अधिक एवं 350 मी० तक
8.	हरवाला	हरिद्वार रोड़	267, 269, 271 आंशिक, 270 पूर्ण, 273 आंशिक, 274 से 277 तक पूर्ण, 286 से 292 तक पूर्ण, 293 आंशिक, 309 से 311 आंशिक, 312 से 318 पूर्ण, 319, 331, आंशिक, 332 से 346 तक पूर्ण, आंशिक, 369 से 374 पूर्ण, 375 आंशिक, आंशिक, 514 से 519 तक पूर्ण, 525 से 527 528, 533 आंशिक, 534, 535 पूर्ण, 536, आंशिक, 538, 539 पूर्ण, 540 आंशिक, 541 से पूर्ण, 545 आंशिक, 561 से 566 तक पूर्ण, आंशिक, 581 से 582 तक पूर्ण, 583 आंशिक, 584, 585, 586 पूर्ण, 587, 613, 614 आंशिक, 615 से तक पूर्ण, 620 से 627 तक आंशिक, 680 आंशिक, 681 से 683 तक पूर्ण, 684, 685, 687, 689 आंशिक, 690 पूर्ण, 691, 692, 695, आंशिक, 696 पूर्ण, 697, 707, 712, 715 आंशिक, 716 से 720 पूर्ण, 721, 746 आंशिक, 747 व 748 पूर्ण, 749 आंशिक, 752 से तक पूर्ण, 759 व 760 आंशिक, 778 आंशिक, 779 व 780 पूर्ण, 781 आंशिक, 782 से 788 पूर्ण, 789 से 792 तक आंशिक, 842 से 849 तक पूर्ण, आंशिक, 853 पूर्ण, 864 आंशिक, 865 पूर्ण, 866, 878 आंशिक, 879 से 882 तक पूर्ण, 887 आंशिक, 888 से 893 तक पूर्ण, 894 आंशिक, 1059 से 1070 तक पूर्ण 1071 आंशिक	171 से 200 तक पूर्ण, 203, 207, 208, 209 आंशिक, 210 से 234 तक पूर्ण, 235 आंशिक, 244 पूर्ण, 245 आंशिक, 246 से 266 तक पूर्ण, 267 आंशिक, 268 पूर्ण, 269, 271 आंशिक, 272 पूर्ण, 273 आंशिक, 278 से 285 तक पूर्ण, 293 आंशिक, 294 से 308 तक पूर्ण, 309 से 311 तक आंशिक, 319 आंशिक, 320 से 330 पूर्ण, 331 आंशिक, 347 आंशिक, 348 से 368 पूर्ण, 375 आंशिक, 416 पूर्ण, 417 आंशिक, 418 पूर्ण, 419 आंशिक, 431, 432, 434, 447, 454, 459, 460 आंशिक, 461 से 512 पूर्ण, 513, आंशिक, 520 से 524 पूर्ण, 528 आंशिक, 529 से 532 पूर्ण, 533 आंशिक, 536, 537, 540, 545 आंशिक, 546 से 560 पूर्ण, 567, 568 आंशिक, 569 से 580 तक पूर्ण, 583, 587 आंशिक, 588 से 597 तक पूर्ण, 611, 612 पूर्ण, 613, 614 आंशिक, 621 से 627 तक आंशिक, 628 से 640 तक पूर्ण, 641, 642, 664, 665 आंशिक, 666 पूर्ण, 667, 669 आंशिक, 668 से 669 तक पूर्ण, 680 आंशिक, 684, 685 आंशिक, 686 पूर्ण, 687 आंशिक, 688 पूर्ण, 689, 691, 692 आंशिक, 693 से 694 पूर्ण, 695, 697 आंशिक, 698 से 706 तक पूर्ण, 707 आंशिक, 708 से 711 तक पूर्ण, 712 आंशिक, 713 से 714 पूर्ण, 715, 721, 720, आंशिक, 722 से 743 तक पूर्ण, 744, आंशिक, 745 पूर्ण, 746, 749 आंशिक, 750 व 751 पूर्ण, 759 व 760 आंशिक,


 (सुशील कुमार शर्मा)
 अपर जिलाधिकारी (वित्त एवं राजस्व)
 देहरादून।


क्र.सं.	नाम ग्राम	मुख्य मार्ग का नाम	मुख्य मार्ग से लगी हुई खसरा नम्बरों की सूची	
			मुख्य मार्ग से 0 मी0 से 50 मी0 तक	मुख्य मार्ग से 50 मी0 से अधिक एवं 350 मी0 तक
	हरावाला	हरिद्वार रोड़		761 से 777 तक पूर्ण, 778, 781 आंशिक, 789 से 792 तक आंशिक, 793 से 806 तक पूर्ण, 807 से 808 आंशिक, 809 से 811 तक आंशिक, 812 से 822 तक पूर्ण, 823 से 825 तक आंशिक, 829 आंशिक, 830 पूर्ण, 831 से 840 तक पूर्ण, 841 आंशिक, 850 से 851 पूर्ण, 852 आंशिक, 854 से 863 पूर्ण, 864, 866 आंशिक, 867 से 877 तक पूर्ण, 878 आंशिक, 883 से 886 तक पूर्ण, 887, 894 आंशिक, 947 व 948 आंशिक, 952, 954 आंशिक, 955 से 964 तक पूर्ण, 965 आंशिक, 979 व 980 आंशिक, 981 पूर्ण, 982 आंशिक, 983 से 999 तक पूर्ण, 1000 आंशिक, 1001 से 1003 पूर्ण, 1004 आंशिक, 1005 से 1009 पूर्ण, 1010 व 1011 आंशिक, 1031 व 1032 आंशिक, 1047 आंशिक, 1048 से 1058 तक पूर्ण, 1072 से 1079 तक पूर्ण, 1080 आंशिक,
9.	केदारपुर	मोथरोवाला, दूधली रोड़	65, 68, 62, 71, 73मि, 80, 82, 83, 84मि, 108, 101, 112, 114, 123, 129मि, 131 आंशिक, 72, 74, 76, 77, 79, 78, 110, 128, 127, 113, पूर्ण, 132, 134 से 138, 143मि, 144मि, 146मि, 147, 148, 149मि, 154, 155, 159मि, 160मि, 162मि, 165मि, 166मि, 164मि, 167, 169मि, 170मि, 171मि, 172, 173मि, 174मि, 175मि, 176मि, 177, 178	65, 62मि, 68, 73, 75, 82, 83, 84, 110, 122, 129, 131 आंशिक, 1 से 60 तक पूर्ण, 61, 64, 63, 75, 81 पूर्ण, 85 से 109 तक पूर्ण, 115, 116, 117, 118, 119 से 122 तक व 130 पूर्ण, 289, 266, 265, 264, 223, 217, 195, 212, 211, 209 व 376 आंशिक, 282, 283, 281, 276, 241, 240, 239/402, 235, 234, 188, 190, 185, 184, 183 आंशिक, व 284 से 286, 287 से 299 तक, 201 से 211 तक, व 190 से 198 तक, 267, 268, 274, 275, 269, 270, 263, 271, 272, 273, 241, से 247 तक 225 से 232 तक पूर्ण रूप से, 281, 282, 283, 281, 276, 241, 240, 239/402, 238, 235, 188, 190, 185, 184, 183, 280, 279, 236, 187, 182,


 (सुशील कुमार शर्मा)
 अपर जिलाधिकारी (वित्त एवं राजस्व)
 देहरादून।


क्र.सं.	नाम ग्राम	मुख्य मार्ग का नाम	मुख्य मार्ग से लगी हुई खसरा नम्बरों की सूची	
			मुख्य मार्ग से 0 मी० से 50 मी० तक	मुख्य मार्ग से 50 मी० से अधिक एवं 350 मी० तक
10.	चक अजबपुर कला	हरिद्वार रोड	84, 86, 82, 89, 94, 98, 103, 151, 153, 154, 164, 172, 170, 171, आंशिक, व 2 से 7 तक, 25 से 27 तक, 28 तथा 87, 88, 89, 96, 97, तक पूर्ण, 100, 101, व 155 से 160 तक व 165 से 169 तक पूर्ण	90, 94, 98, 103, 102, 151, 153, 164, 172, 171, 170, 34, 38, 48, 48, 56, 123 आंशिक, 9 से 24 तक पूर्ण, 30 से 33 तक पूर्ण व 32, 33 पूर्ण 39 से 41 तक पूर्ण, 83 पूर्ण, 78 से 82 तक पूर्ण, 91, 93 पूर्ण, 49 से 53 तक पूर्ण, 57 से 78 तक पूर्ण, 104 से 121 तक पूर्ण, 124 से 147 तक पूर्ण, 148 पूर्ण, 161, 162, 163 पूर्ण, 173 से 195 तक पूर्ण
11	अजबपुर कला	हरिद्वार रोड	330 से 333 तक, 344 से 346, 449, 468, 471, 487, 493, 494, 1382, 745, 748, 754, 757, 2193/757, 1375, 1376, 1374, 1359, 1333, 1318, 1230, 1087, 1175, 1178, 1179, 1162, 1166, 1161, सभी आंशिक, 315 से 316 पूर्ण, 321, से 326 तक, 334, से 341 तक, 464 व 465, 467, 582, से 586, तक, 1381, 1382, 746, 749, से 752 तक 1361 से 1362 तक, 1372, 1373, 1228, 1229, 1226, 1186, 1180 से 1184 तक, 1163 से 1164 तक, सभी पूर्ण	36, 51, 56, 62, 210, 267, 278, 263, 340, 386, 430, 429, 534, 557, 508, 418, 1386, 1384, 772, 765 से 767 तक, 763, 1375, 844, 948, 954, 985, 997, 999, 1012, 1138 से 1140 तक, 1152, सभी आंशिक, 273 से 311 तक पूर्ण, 327 व 354 से 383 तक, 432 से 442, 446 से 462, 472 से 487 तक, 501 से 526 तक, 1394 से 1407 तक, पूर्ण 742, से 744 तक, 770, 774 से 777 तक, 2196/1377, 758 से 762 तक, 1170 से 1177 तक, 1176 से 1169, , 1155 से 1160 तक, 1188 से 1224 तक, 1232 से 1300 तक, 1301 से 1317 तक 1338 से 1358 तक, 1365 से 1370 तक सभी पूर्ण, 37, 320, 329.
		माता मन्दिर मार्ग तथा मोथरोवाला मार्ग	36, 37, 60, 68, 104, 117, 118, 122 से 125 तक, 171, 216, 226, 267, 270 व 273, 285, 296, 320, 309, 308, 309, 301, 299, 278 से 280 तक 234, 254, 258, 173, 187, 183, 156, 158, 163, 164, 327, 359, 360, 365, 366, 308, 379, 387, 389, 390 से 393 तक, 401, 413, 416, 414, 574, 585, 581 से 584 तक, 1461, 1486, 1492, 1490, 1498 सभी आंशिक, 60, 67, 102, 103, 105 से 108, 112 से 116 तक, 125, 310 से 312, 390 से 395 तक, 208, 241, 228 से 230 तक, 210, 209, 208, 207, 367, 378, 307 से 309 तक, 2190/573, 575 से 583 तक, 1457, 1491, 1492, 1495, 1496, 1497, 165, 161, 162, 185, 192, 259, 260, 261, 263, 300, 302 से 303, 322, सभी पूर्ण	20 से 120, 117, 118, 104, 68, 63, 36, 272, 210, 216, 267, 307, 320, 309, 308, 304, 301, 299, 279, 280, 234, 258, 193, 187, 183, 158, 163, 164, 359, 360, 365, 366, 379, 387, 389, 391, 393, 414, 416, 574, 585, 582, 1461, 1490, 1598 सभी आंशिक, 15, 16, 21 से 56 तक, 71 से 100 तक, 305, 298, 299, 281 से 283 तक 265, 266, 234 से 337 तक, 245, से 258 तक, 217 से 222 तक, 194 से 200 तक 180 से 182 तक, 173 से 180 तक, 203, 204, 205, 138 से 147 तक, 393 ये 395 तक, 397 से 400 तक, 401 से 402 व 414 से 421 तक, 574, 586 से 648 तक, 1488, 1501 से 1582 तक सभी पूर्ण रूप से


 (सुशील कुमार शर्मा)
 अपर जिलाधिकारी (वित्त एवं राजस्व)
 देहरादून।


क्र.सं.	नाम ग्राम	मुख्य मार्ग का नाम	मुख्य मार्ग से लगी हुई खसरा नम्बरों की सूची	
			मुख्य मार्ग से 0 मी0 से 50 मी0 तक	मुख्य मार्ग से 50 मी0 से अधिक एवं 350 मी0 तक
		हरिद्वार बाई पास मार्ग	502, 518, 569, 571, 732, 718, 710, 708 से 709 तक, 691 से 696 तक, 1559, 1558, 1567, 1571, 1582, 1584, 1586, 1591, 1603, 1611, 1615, 1622, 1623, 1635, 1645, 1442, 1444, 1421, 1408, 1394, 1395, 1401 से 1403, 1382 आंशिक, तथा 1396 से 1400 तक, 1409, 1410, 1445 से 1450 तक पूर्ण, 1453 तथा 1451, 1637 से 1638 तक, 1636, 1634, 1630, 1614, 1619, 1598 से 1599 तक, 1602 से 1603 तथा 1583, 1584, 1571, 1558, 1562, 1561, 1563 व 1564 से 1567, 1568 व 1570 पूर्ण, 689 व 670, 697, 699 से 701 तक, 711 से 713 तक, 716 व 717 तक, 734, 494 से 497 तक पूर्ण,	502, 418, 732, 733, 1599, 1560, 1558, 1567, 1551, 1532, 1585, 1580, 1588, तथा 1611, 1603, 1670, 1614, 1622, 1629, 1635, 1452, 1444, 1421, 1408, 1394, 1395, 1401 से 1403 तक, व 1382 सभी आंशिक, तथा 1454 से 1455 तक, 1577 से 1580 तक, 1471 से 1522 तक, 1523 से 1557 तक पूर्ण, 671 से 685 तक, तथा 624 से 671 तक, 723 से 730 तक, 548 से 562 तक सभी पूर्ण, 1606 से 1509 तक, 1647 से 1699 तक, 1775 से 1780 तक, 1782 व 1793 से 1800 तक, 1801 से 1809 तक, 1841 से 1868 तक सभी पूर्ण, 1384 से 1386 तक पूर्ण व 1393 व 1426 से 1440 तक पूर्ण, 1814 आं., 1816 आं., 1817, 1818, 1819 से 1834 तक.
		मोथरोवाला, दूधली मार्ग	1958, 1957, 1954, 1948, 1946, 1944, 2090, 2073, 2054 से 2056 तक, 2057 व 2058, 1994, 1979, 1974, 1968, 1964, आंशिक, 1960 से 1963, 1965, 1966, 1967, 1972 से 1973 तक 1975, से 1978, 1982, 2059 से 2052 तक, 1956, 1947, 1945, 2064 से 2070 तक, 2084 व 2060, 2087, 2089 सभी पूर्ण,	2058, 2057, 1984, 1968, 1964, 1957, 1954, 1948, 1949, 1949, 2090, 2084, 2085, 1838, 1917, 1916, 1908, 1931, 2113, 2109, 2108, सभी आंशिक, 2042, से 2050 तक, 2000 से 2040 तक, 1991 से 1999 तक, 1970, 1869 से 1900 तक, 1901 से 1907 तक, 1969, 1932 से 1940 तक, 1951 से 1953 तक, 1955 से 156 तक, 2073 से 2081 तक, 2093 से 2100 तक, सभी पूर्ण,
12	अजबपुर खर्द	मोथरोवाला दूधली मार्ग	1446, 1556, 1525, 1523, 1531, 1530, 1585, 1560, 1565, 1571, 1572, 1385, 1390, 1413, 1423, 1588 सभी आंशिक, 1457, 1411, 1412, 1390 से 1395, 1387, 1548 से 1551, 1552, 1553 से 1557 तक, 1514 से 1525 तक, 1529, 1532, 1537, से 1541 तक, सभी पूर्ण	1446, 1455, 1530, 1497, 1588, 1582, 1723, 1731, आंशिक, 1562 से 1581 पूर्ण, 1679 से 1700 तक, 1731 से 1752 तक, 1502, 1492 से 1497 तक, सभी पूर्ण


 (सुशील कुमार शर्मा)
 अपर जिलाधिकारी (वित्त एवं राजस्व)
 देहरादून।

क्र.सं.	नाम ग्राम	मुख्य मार्ग का नाम	मुख्य मार्ग से लगी हुई खसरा नम्बरों की सूची	
			मुख्य मार्ग से 0 मी० से 50 मी० तक	मुख्य मार्ग से 50 मी० से अधिक एवं 350 मी० तक
		हरिद्वार रोड़	बाईपास	<p>1162, 1155, 1152, 1149, 1140, 1273, 1277, 177, 174, 171, 169, 162, 182, 187, 184, 698, 697, 694, 705, 683, 1553, 1284, 1308, 1306, 1310, 1311, 1313, 721, 719, 718, 715, 732, 841, 843, 845, 844, 846, 1092, 1100, 1316, 1350, 1352, 1354मि, 1367, 1373, 1377, 1099, 1098, 1122, 1120, 998, 1199, 1753/974, 975, 157, 153, 1419, 1422, 1428, 1446, 1436, 1466, 1442, 145, 146, 219, 248, 257, 292 से 297 तक, 609, 608, 605, 601, 177, 174, 176, 171, 162, 182, 187, 184, 698, 565, 530, 529, 525, 550 से 552 तक, 1039, 1038, 937, 942, 1627, 697, 694, 705, 683, 721, 718, 715, 732, 841, 1617, 1614, 1649, 1648, 1581, 1580, 1579, 1570, 1548, 1496, 843, 846, 1092, 1099, 1098, 1122, 1120, 998, 1466, 1442, 1436, 1446, 1427, 1422, 1419, 1417, 1373, 1367, 995, 1753/974, 975, सभी आंशिक, 178, 173, 1354, 1352, 1350, 1359, 1310, 1313, 1311, 1310, 1306, 1308, 172, 181 से 183 तक, 701 से 712, 719, 730, 1284, 1283, 1277, 1273, 1266, 1139, 1140, 1152, 1162 आंशिक, 714, 837, 838, 839, 840, 842, 845, 1095, 1093, 1203, 1202, 1212, 157, 153, 144, 145, 219, 248, 247, 257 तक से 1097 तक, 1125, 997, 996, 981, 976 से 978 आंशिक, 167 से 169 तक, 158 से 161 तक, 163, 189, 188, 185, 190 तक, सभी पूर्ण रूप से, 1465, 1437, 1438, 1439, से 216 तक, 447 से 452 तक, 235 से 244 तक, 616 से 684 तक, 1432 से 1435 तक, 1425, 1423, 1421, 1420, 717 से 731 तक, 733 से 800 तक, 801 से 820 तक, 821 से 835 तक, 1418, 1370, 1371, 1372, 1369, 1368, 1353, तक, 527 से 528, 529 व 537 से 589 तक, 602 से 604 तक, 938 से 1318, 1317, 1314, 1315, 1281, 1282, 1280, 974 तक, 983 से 1000 तक, 1001 व 1105 1124 तक, 1444 से 1445 तक, 1276, 1130, 1129, 1274, 1275, 1159 से 1160, तक, 1462 व 1467 से 1495 तक, 1501 से 1502 तक, 1530 से 1532 तक, 1150, 1151, 1331 से 1338 तक सभी पूर्ण रूप से, तक, 1548 से 1562 तक, 1285 से 1303 तक, तथा 1312, 1321 से 1419मि, 1353, 1418.</p>
		हरिद्वार रोड़	बाईपास	<p>1361 से 1366 तक, 1374 से 1416 तक, 1547 व 1583 से 1579 तक, 1582 से 1595 तक, 1611 से 1613, व 1618, 1646 से 1648 तक, 1163 से 1201 तक, 1213 से 1263 तक, 1260 से 1265, 1267 से 1270 तक, 1142 से 1153 तक सभी पूर्ण</p>



 31.10.9
 (सुशील कुमार शर्मा)
 अपर जिलाधिकारी (वित्त एवं राजस्व)
 देहरादून।

क्र.सं.	नाम ग्राम	मुख्य मार्ग का नाम	मुख्य मार्ग से लगी हुई खसरा नम्बरों की सूची	
			मुख्य मार्ग से 0 मी० से 50 मी० तक	मुख्य मार्ग से 50 मी० से अधिक एवं 350 मी० तक
13	तरलानागल	सहस्रधारा रोड	529 आंशिक, 530 से 533 पूर्ण, 534 से 535 आंशिक, 542 आंशिक, 543 पूर्ण, 544 आंशिक, 545 आंशिक, 548 आंशिक, 559 आंशिक, 561 आंशिक, 565 पूर्ण, 566 से 567 आंशिक, 573 पूर्ण, 574 आंशिक, 581 आंशिक, 587 से 592 आंशिक, 642 आंशिक, 643 से 652 पूर्ण, 653 से 657 आंशिक, 660 से 666 आंशिक, 670 से 680 आंशिक, 681 पूर्ण, 682 आंशिक, 683 पूर्ण, 684 से 685 आंशिक, 686 पूर्ण, 687 से 691 आंशिक, 692, से 693 पूर्ण.	529 आंशिक, 534 से 535 आंशिक, 536 से 541 पूर्ण, 542 आंशिक, 544 से 545 आंशिक, 546 पूर्ण, 547 पूर्ण, 548 आंशिक, 549 से 558 पूर्ण, 559 आंशिक, 560 पूर्ण, 561 आंशिक, 562 से 564 पूर्ण, 566 से 567 आंशिक, 568 से 572 पूर्ण, 575 से 579 पूर्ण, 580 आंशिक, 581 आंशिक, 582 से 586 पूर्ण, 587 से 592 आंशिक, 593 से 641 पूर्ण, 642 आंशिक, 653 से 657 आंशिक, 658 से 659 पूर्ण, 660 से 666 आंशिक, 667 से 669 पूर्ण, 670 से 680 आंशिक, 682 आंशिक, 684 से 685 आंशिक, 687 से 691 आंशिक, 694 पूर्ण, 695/601 पूर्ण.
		सहस्रधारा रोड से राजपुर बाईपास रोड मसूरी	1 से 3 आंशिक, 4 पूर्ण, 6 से 8 पूर्ण, 180 पूर्ण, 182 आंशिक, 183 से 184 पूर्ण, 188 आंशिक, 191 से 192 पूर्ण, 195 आंशिक, 196 से 202 पूर्ण, 203 आंशिक, 204 पूर्ण, 219 से 230 पूर्ण, 231 आंशिक, 232 से 234 आंशिक, 253 से 255 पूर्ण, 266 आंशिक, 268 आंशिक, 269 आंशिक, 270 से 274 पूर्ण, 275 आंशिक, 277 आंशिक, 278 से 285 पूर्ण, 291 आंशिक, 292 से 293 पूर्ण, 294 आंशिक, 295 से 301 पूर्ण, 322 से 325 पूर्ण, 326 आंशिक, 327 से 328 पूर्ण, 329 आंशिक, 330 से 333 पूर्ण, 335 से 337 पूर्ण, 340 पूर्ण, 341 आंशिक, 342 से 365 पूर्ण, 369 से 370 पूर्ण, 419 आंशिक, 523 आंशिक, 524 से 526 पूर्ण, 527 आंशिक, 528 पूर्ण, 593 से 596 आंशिक, 597 पूर्ण, 598 आंशिक.	1 से 3 आंशिक, 5 पूर्ण, 9 से 51 पूर्ण, 60 से 179 पूर्ण, 181 पूर्ण, 182 आंशिक, 185 से 187 पूर्ण, 188 आंशिक, 189 से 190 पूर्ण, 193 से 194 पूर्ण, 195 आंशिक, 203 आंशिक, 205 से 218 पूर्ण, 231 आंशिक, 232 से 234 आंशिक, 235 से 252 पूर्ण, 256 से 265 पूर्ण, 266 आंशिक, 267 पूर्ण, 268 आंशिक, 269 आंशिक, 275 आंशिक, 276 पूर्ण, 277 आंशिक, 286 से 288 पूर्ण, 289 से 291 आंशिक, 294 आंशिक, 302 से 321 पूर्ण, 326 आंशिक, 329 आंशिक, 334 पूर्ण, 338 से 339 पूर्ण, 341 आंशिक, 366 से 368 पूर्ण, 371 से 418 पूर्ण, 419 आंशिक, 420 से 426 पूर्ण, 427 आंशिक, 428 आंशिक, 429 से 434 पूर्ण, 454 आंशिक, 468 आंशिक, 469 से 485 पूर्ण, 488 आंशिक, 513 आंशिक, 514 से 515 पूर्ण, 516 आंशिक, 517 से 522 पूर्ण, 523 आंशिक, 527 आंशिक.



 (सुरजील कुमार शर्मा)

अपर जिलाधिकारी (वित्त एवं राजस्व)
 देहरादून।

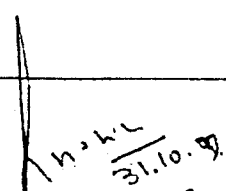
क्र.सं.	नाम ग्राम	मुख्य मार्ग का नाम	मुख्य मार्ग से लगी हुई खसरा नम्बरों की सूची	
			मुख्य मार्ग से 0 मी० से 50 मी० तक	मुख्य मार्ग से 50 मी० से अधिक एवं 350 मी० तक
14	गुजराड़ा मान सिंह	सहस्त्रधारा रोड़	1 आंशिक, 2 से 3 पूर्ण, 4 आंशिक, 6 आंशिक, 42 आंशिक, 43 से 44 पूर्ण, 45आं., 210 से 213 पूर्ण, 214 से 215 आंशिक, 287 आंशिक, 288 पूर्ण, 289 आंशिक, 297 से 303 पूर्ण, 304 आंशिक, 305, 306 पूर्ण, 307 आंशिक, 308 पूर्ण, 309 आंशिक, 310, आंशिक, 311 से 312 पूर्ण, 313 आंशिक, 314 पूर्ण, 315 आंशिक, 316 से 318 पूर्ण, 324 से 325 पूर्ण, 329 से 330 पूर्ण, 336 से 337 पूर्ण, 338आं., 341 आंशिक, 346, 347 आंशिक, 348 से 354 पूर्ण, 355 से 357 आंशिक, 358 से 365 पूर्ण, 366 से 367 आंशिक, 368 से 378 पूर्ण, 379 से 382 आंशिक, 388 आंशिक, 468 आंशिक, 469 पूर्ण, 470 से 471 आंशिक, 473 से 477 पूर्ण, 478 आंशिक, 485 से 488 पूर्ण, 497आं.	1 आंशिक, 4 आंशिक, 5 पूर्ण, 6 आंशिक, 7 से 41 पूर्ण, 42 आंशिक, 45आं. 46 से 75 पूर्ण, 181 से 209 पूर्ण, 214 से 215 आंशिक, 216 से 251 पूर्ण, 259 से 261आं., 262 से 280 पूर्ण, 287 आंशिक, 289 आंशिक, 290 से 296 पूर्ण, 304 आंशिक, 305 आंशिक, 307 आंशिक, 309 आंशिक, 310 आंशिक, 313 आंशिक, 315 आंशिक, 319 से 323 पूर्ण, 326 से 328 पूर्ण, 331 से 335 पूर्ण, 338 आंशिक, 339 से 340 पूर्ण, 341 आंशिक, 342 से 345 पूर्ण, 346, 347 आंशिक, 355 से 357 आंशिक, 366 से 367 आंशिक, 379 से 382 आंशिक, 383 से 387 पूर्ण, 388 आंशिक, 389 से 467 पूर्ण, 468 आंशिक, 470 से 471 आंशिक, 472 पूर्ण, 478 आंशिक, 479 से 484 पूर्ण, 489 से 496 पूर्ण 497आं., 498 से 503 पूर्ण, 504आं., 508आं., 509 से 513 पूर्ण, 517आं., 518 से 521 पूर्ण, 523 से 524 पूर्ण, 525आं., 526 से 532 पूर्ण, 533आं.
15	डाण्डा धोरण	सहस्त्रधारा रोड़	2 से 6 आंशिक, 7 से 8 पूर्ण, 11 पूर्ण, 12 आंशिक, 13 पूर्ण, 16 पूर्ण, 147 से 148 आंशिक, 149 से 151 पूर्ण, 152 आंशिक, 165 आंशिक, 168, 169 आंशिक, 170 से 173 पूर्ण, 174 से 176 आंशिक, 177 से 178 पूर्ण, 179 से 180 आंशिक, 181 से 188 पूर्ण, 192 से 200 पूर्ण, 201 आंशिक, 204 आंशिक, 205 पूर्ण, 206 आंशिक, 211 आंशिक, 212 पूर्ण, 213 से 215 आंशिक, 216 पूर्ण, 217 आंशिक.	1, पूर्ण, 2 से 6 आंशिक, 9 से 10 पूर्ण, 12 आंशिक, 14, से 15 पूर्ण, 17 पूर्ण, 18 से 22 पूर्ण, 24 से 28 आंशिक, 31 से 36 पूर्ण 38 से 43 पूर्ण, 110 से 113 पूर्ण, 114 आंशिक, 116 आंशिक, 117 से 119 आंशिक, 120 से 123 पूर्ण, 124 से 125 आंशिक, 126 से 146 पूर्ण 147 आंशिक, 148 आंशिक, 152 आंशिक, 153 से 164 पूर्ण, 165 आंशिक, 166 से 167 पूर्ण 168, 169 आंशिक, 172 पूर्ण, 174 से 176 आंशिक, 179 से 180 आंशिक, 189 से 191 पूर्ण, 201आं., 202 से 203 पूर्ण, 204 आंशिक, 206 आंशिक, 207, से 210 पूर्ण, 211 आंशिक, 213 से 215 आंशिक, 217 आंशिक, 218 से 252 पूर्ण
16	किरसाली	सहस्त्रधारा रोड़	1 से 6 पूर्ण, 16 से 18 पूर्ण, 19 आंशिक,	7 से 15 पूर्ण, 19 आंशिक, 20 से 24 पूर्ण, 54 से 78 पूर्ण, 88 से 161 पूर्ण, 178 से 187 पूर्ण, 190 पूर्ण, 191 आंशिक, 195 आंशिक, 196 आंशिक, 254 से 262 पूर्ण, 263 आंशिक, 264 से 265 पूर्ण, 284 से 285 आंशिक, 287 आंशिक, 290 आंशिक, 291 से 306 पूर्ण, 316 से 339 पूर्ण, 343 पूर्ण, 354 पूर्ण, 358 आंशिक, 359 से 361 पूर्ण, 370 आंशिक,


 (सुशील कुमार शर्मा)
 अपर जिलाधिकारी (वित्त एवं राजस्व)
 देहरादून।

क्र.सं.	नाम ग्राम	मुख्य मार्ग का नाम	मुख्य मार्ग से लगी हुई खसरा नम्बरों की सूची	
			मुख्य मार्ग से 0 मी० से 50 मी० तक	मुख्य मार्ग से 50 मी० से अधिक एवं 350 मी० तक
17	करनपुर खास	राजपुर रोड़	67ल, 71 आंशिक, 91ल, 132 व 135, 92, 94, 96ल, 102 आंशिक,	66, 67ल 71 आंशिक, 75 से 90 तक, 91ल, 132 व 135, 95, 92, 94, 96ल, 102 आंशिक,
		सहस्त्रधारा रोड़	-	110 से 131 तक पूर्ण
18	बगराल पल्टन	राजपुर रोड़	7 व 8, 12ल, 21 आंशिक,	5, 6, 7 व 8, 12ल, 21 आंशिक,
19	परसोलीवाला मयचक, नरसिंहवाला	राजपुर रोड़	3ल, 10 आंशिक,	3ल, 10 आंशिक,
20	खेड़ामानसिंहवाला	राजपुर रोड़	8 आंशिक, 10, पूर्ण, 12 आंशिक 14 पूर्ण, 16 आंशिक	1 से 7 तक पूर्ण, 8, 16 आंशिक,
21	सलावाला धोरण	राजपुर रोड़	2ल, 4, आंशिक, 9ल, 15 आंशिक,	2ल, 4 आंशिक, 9ल, 15, 8 आंशिक,
22	चुक्खुवाला मयचकराता रोड़ चक सालावाला		3, 4 आंशिक, 6 व 8ल, 10 आंशिक, 36 आंशिक, 54 व 55 आंशिक, 56, 57 व 58, 59 आंशिक, 62 से 67 तक आंशिक,	3 व 4 आंशिक, 5, 6 व 8ल, 10 आंशिक, 7, 36, आंशिक, 37 से 42 तक, पूर्ण 47 आंशिक, 48 से 53 तक, पूर्ण, 54 व 55, आंशिक, 56, 57 व 58, आंशिक, 60 पूर्ण, 62 से 67 तक आंशिक,
23	हाथीबड़कला	न्यू कैंप रोड़	179, 180 आंशिक, 183 से 188 तक, 317, 318, 321 से 336 तक, 338, 339 से 342 तक आंशिक, 409, 435 आंशिक, 438 से 440 तक, 461, 464, 465, 466 आंशिक, 592 आंशिक, 595, 596, 597, 598 आंशिक, 608 आंशिक,	155, 163 से 178 तक, 179, 180, 181, 182, 255 से 320 तक, 339 से 342 तक आंशिक, 343 से 353 तक, 409 आंशिक, 410 से 414 तक 435, आंशिक, 437 पूर्ण, 442 से 460 तक 462, 463, 464, 466 आंशिक, 467, से 475 आंशिक, 581 से 590 तक, 591, 592 आंशिक, 593, 594, 595 आंशिक, 598, 599 से 607 व 608 तक आंशिक, 609 से 615 पूर्ण, 616 आंशिक,



 (सुशील कुमार शर्मा)
 अपर जिलाधिकारी (वित्त एवं राजस्व)
 देहरादून।

क्र.सं.	नाम ग्राम	मुख्य मार्ग का नाम	मुख्य मार्ग से लगी हुई खसरा नम्बरों की सूची	
			मुख्य मार्ग से 0 मी0 से 50 मी0 तक	मुख्य मार्ग से 50 मी0 से अधिक एवं 350 मी0 तक
24	माजरा	सहारनपुर रोड	5 आंशिक, 6 पूर्ण, 7 आंशिक, 8 आंशिक, 13 से 17 आंशिक, 26, पूर्ण, 27 आंशिक, 28 से 30 पूर्ण, 32 आंशिक, 50, व 53 आंशिक, 54 से 56 पूर्ण, 57, 58 व 62, 63, आंशिक 59 से 61 पूर्ण, 64 पूर्ण, 67 पूर्ण, 68 आंशिक, 69 से 76 पूर्ण, 157 आंशिक, 156 से 160 पूर्ण, 161 आंशिक, 178 आंशिक, 179 से 181 पूर्ण, 183 आंशिक, 332 आंशिक, 334, से 336 पूर्ण, 371 व 372 आंशिक, 410 आंशिक, 411 से 414 पूर्ण, 415, व 502, 507 आंशिक, 508 से 511 आंशिक, 512 पूर्ण, 513, 514 आंशिक, 515 से 522 पूर्ण, 911 व 916 व 917 व 919 आंशिक, 908, से 910 पूर्ण, 920 पूर्ण, 922 आंशिक, 925 व 926 व 935 व 936, व 939, व 940, व 941 आंशिक, 942 से 945 पूर्ण, 893 आंशिक, 895 पूर्ण, 892 व 894, व 896 व 907 व 955 आंशिक, 953 व 951 आंशिक, 950 व 954 आंशिक, 955 पूर्ण, 1053 व 1059 आंशिक, 1060 व 1062 व 1063, व 1064 व 1069 आंशिक, 1066 व 1065 व 1061 व 1068 व 1067 पूर्ण	1 से 5 आंशिक, 7, 8 आंशिक, 9 से 12 पूर्ण, 13 से 17 आंशिक, 18 से 25 पूर्ण, 26 से 30 व 32 आंशिक, 33 से 49 पूर्ण, 50 आंशिक, 53, 63, 68 आंशिक, 77 से लगायत, 156 तक पूर्ण, 157 आंशिक, 161 आंशिक, 162 से लगायत 177 तक पूर्ण, 178 से 183 तक आंशिक, 184 से 194 तक पूर्ण, 293 आंशिक, 298 से लगायत 406 पूर्ण, 407 से लगायत 425 आंशिक, 428 पूर्ण, 429 आंशिक, 430 आंशिक, 444, 445, 446 आंशिक, 432 आंशिक, 433 से 443 पूर्ण, 451, 452, 453 आंशिक, 457 से 460 तक आंशिक, 461 से 482 पूर्ण, 527 से 531 पूर्ण, 578 से 584 आंशिक, 585 पूर्ण, 912 से 915 पूर्ण, 916, 917, 919 आंशिक, 916 पूर्ण, 921 पूर्ण, 923 व 924 पूर्ण, 920 व 922, 925 व 936 आंशिक, 927 से 934 तक पूर्ण, 935 व 936 आंशिक, 937 व 938 आंशिक, 940, 941, 939 आंशिक, 879 से 892 पूर्ण, 893 से 896 तक आंशिक, 897 से 906 पूर्ण, 907 पूर्ण, 940 से 949 तक पूर्ण, 951, 952, 956 से 1052 तक पूर्ण, 1068 से 1093 तक पूर्ण, 896 व 907 व 955, 950 954, 955 आंशिक, 1053, 1059, 1061 से 1069 तक आंशिक, 819 से 835 पूर्ण, 836 से 839 आंशिक.
		हरिद्वार बाईपास रोड	410 आंशिक, 407 से 409 आंशिक, 417 पूर्ण, 418 आंशिक, 420 व 425 व 424 आंशिक 426, 427, 428 पूर्ण, 394 व 396 आंशिक 397 पूर्ण, 351 व 356 आंशिक, 397 से 399 पूर्ण, 352 से 354 पूर्ण, 351 आंशिक, 293, 292 आंशिक, 289, 290, 291 पूर्ण, 270 व 271 पूर्ण, 268 व 269 व 284 व 285 व 286 व 287 व 288 आंशिक, 429 व 430, 431, 445, 446, 447 पूर्ण, 483, 484 आंशिक, 485 पूर्ण, 486, 487, 488 आंशिक, 489 पूर्ण, 490 आंशिक, 497 आंशिक, 498, 499 पूर्ण, 500 आंशिक, 501 से 504 पूर्ण, 505 आंशिक, 507 पूर्ण, 508 आंशिक, 509 पूर्ण,	243, 244, 248, 249, 250, 257 से 260, 245 से 247 आंशिक, 261 से 267 पूर्ण, 268, 269 आंशिक, 272 से 283 पूर्ण, 287 पूर्ण, 284 से 286 आंशिक, 288 से 292 व 619 से 621 व 622 आंशिक, 457 से 460 आंशिक, 461 से 482 पूर्ण, 483 से 488 आंशिक, 491 से 497 पूर्ण 510, 511, 524, 525, 526, 532 आंशिक, 533 से 540 पूर्ण, 542 पूर्ण, 541 आंशिक, 543, 545 आंशिक, 546 पूर्ण, 547 आंशिक, 548 आंशिक, 449 व 550 पूर्ण 551 व 552 आंशिक.


 31.10.9


(सुशील कुमार शर्मा)
 अपर जिलाधिकारी (वित्त एवं राजस्व)
 देहरादून।

क्र.सं.	नाम ग्राम	मुख्य मार्ग का नाम	मुख्य मार्ग से लगी हुई खसरा नम्बरों की सूची	
			मुख्य मार्ग से 0 मी० से 50 मी० तक	मुख्य मार्ग से 50 मी० से अधिक एवं 350 मी० तक
25	नोहब्बेवाला	सहारनपुर रोड़	1 व 2, 11 व 11, 12, 13, 14, 15, 22, 39, 40, 56, 57, 72, 74 आंशिक, 75, 76, 95 सम्पूर्ण, 107, 108, 109, 110, 121, 122 सम्पूर्ण, 106 व 120, 123 आंशिक, 124, 147, 148, 163 पूर्ण, 125, 150, 149, 162, 164, 168, 169, 170, 174, 176, 179, 180, 181, 182, 183, 187, 189 आंशिक, 163, 175, 188, 192 पूर्ण, 196, 198 पूर्ण, 193, 194, 195, 197, 199, 200 आंशिक, 201 से 204 पूर्ण, 205 आंशिक, 206 पूर्ण, 210, 207 आंशिक, 211 पूर्ण, 212 आंशिक, 213 पूर्ण, 214 आंशिक, 215, 216, 217, 218, 220, पूर्ण, 221 से 229 तक पूर्ण, 230 से 233 आंशिक, 237, 238, 239 पूर्ण, 245, 248, 249 आंशिक, 250, 255, आंशिक, 256, पूर्ण, 257, 278, आंशिक, 291, 292, आंशिक, 293, 294, 295 पूर्ण, 296, 297, 298, 301 आंशिक, 302 से 306 पूर्ण, 307, 310, आंशिक, 311, 312 पूर्ण, 313, 314 आंशिक, 317, 318 पूर्ण, 319, 321 आंशिक, 320 पूर्ण, 322 से 328 पूर्ण, 329, 330, 331, 332, 333 व 335 आंशिक,	1 व 2 आंशिक, 3 से 10 पूर्ण, 11 से 15 आंशिक, 16 से 21 पूर्ण, 22 पूर्ण, 23 से 38 पूर्ण, 39, 40 आंशिक, 41 से 55 पूर्ण, 56, 57 आंशिक, 58 से 71 पूर्ण, 72 आंशिक, 73 पूर्ण, 74 आंशिक, 77 से 94 पूर्ण, 96 से 105 पूर्ण, 106 आंशिक, 111 से 119 पूर्ण, 120, 123 आंशिक, 125 आंशिक, 126 से 148 तक पूर्ण, 149, 150 आंशिक, 151 से 161 पूर्ण, 162 आंशिक, 164 आंशिक, 165, 166, 167 पूर्ण, 168 से 170 आंशिक, 171, 172, 173 पूर्ण, 174 आंशिक, 177, 178 पूर्ण, 179, 180 आंशिक, 181, 182, 183, 187, 189 आंशिक, 190, 191 पूर्ण, 193, 194, 195, 197, 199, 200 आंशिक, 198 पूर्ण, 205 आंशिक, 208, 209 पूर्ण, 207, 210, आंशिक, 212 आंशिक, 214, 230 से 233 आंशिक, 234 से 236 पूर्ण, 240 से 244 पूर्ण, 246 पूर्ण, 245, 248, 249, 250, आंशिक, 247 पूर्ण, 251, 252, 253, 254 पूर्ण, 255, 256, 257 आंशिक, 258 से 277 तक पूर्ण, 278 आंशिक, 279 से 290 तक पूर्ण, 291, 292, 296, 297, 298 आंशिक, 300 पूर्ण, 301 आंशिक, 307, आंशिक, 308, 309 पूर्ण, 310 आंशिक, 313, 314 आंशिक, 315, 316 पूर्ण, 319, 321, आंशिक, 329, 330, 331, 332, 333, 335 आंशिक व 334 पूर्ण,
26	सेवलाखुर्द	सहारनपुर रोड़	137, 138 आंशिक, 141 आंशिक, 143 पूर्ण, 144, 145, 146 पूर्ण, 147, 148, 149 पूर्ण, 150 आंशिक, 158, 159, 160, 181 आंशिक, 182, 183 पूर्ण, 185 आंशिक,	150 आंशिक, 151 से 157 पूर्ण, 158, 159, 160 आंशिक, 161 से 180 तक पूर्ण, 181 आंशिक, 184 पूर्ण, 185 आंशिक, 32, 33 पूर्ण, 34, 35 आंशिक, 1 से 22 तक पूर्ण, 23 आंशिक, 53 से 63 पूर्ण, 64, 65 पूर्ण, 66, 67 आंशिक, 75 आंशिक, 76 पूर्ण, 190 से 203 पूर्ण, 205, 206, 208 आंशिक, 207, 134, 135, 136 पूर्ण, 137 आंशिक, 138, 141, 142 आंशिक, 139, 140 पूर्ण, 189 पूर्ण, 186, 183 आंशिक,

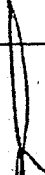

 31.10.89

(सुशील कुमार शर्मा)
 अपर जिलाधिकारी (वित्त एवं राजस्व)
 देहरादून।


क्र.सं.	नाम ग्राम	मुख्य मार्ग का नाम	मुख्य मार्ग से लगी हुई खसरा नम्बरों की सूची	
			मुख्य मार्ग से 0 मी० से 50 मी० तक	मुख्य मार्ग से 50 मी० से अधिक एवं 350 मी० तक
27	बडासीग्राण्ट	हरिद्वार रोड	1 से 3 आंशिक, 6 आंशिक, 11 से 12 आंशिक, 13 से 15 पूर्ण, 17 आंशिक, 21 आंशिक, 22 पूर्ण, 23 से 24 आंशिक, 28 से 29 आंशिक, 30 से 35 पूर्ण, 36, 41 पूर्ण, 42 से 44 आंशिक, 45 से 47 पूर्ण, 48 से 51 आंशिक, 52 से 53 पूर्ण, 54 आंशिक, 67 से 70 आंशिक, 73 से 74 तक आंशिक, 77 से 80 तक आंशिक, 81 पूर्ण, 82 से 89 आंशिक, 111 से 113 आंशिक, 118 पूर्ण, 119 आंशिक, 120 से 125 पूर्ण, 126 से 130 आंशिक, 131 पूर्ण, 132 आंशिक, 133 आंशिक.	1 से 3 आंशिक, 4 से 5 पूर्ण, 6 आंशिक, 7 से 10 पूर्ण 790/9 पूर्ण, 11 से 12 आंशिक, 16 पूर्ण, 17 आंशिक, 18 से 20 पूर्ण, 21 आंशिक, 23 से 24 आंशिक, 26 से 27 पूर्ण, 28 से 29 आंशिक, 42 से 44 आंशिक, 48 से 51 आंशिक, 54 आंशिक, 55 से 66 पूर्ण 67 से 70 आंशिक, 71 से 72 पूर्ण, 73 से 74 आंशिक, 76 पूर्ण, 77 से 80 आंशिक, 82 से 89 आंशिक, 90 से 111 पूर्ण, 111 से 113 आंशिक, 114 से 117 पूर्ण, 119 आंशिक, 126 से 130 आंशिक, 132 आंशिक, 133 आंशिक.
28	बगराल गांव	मसूरी रोड	16, 17 पूर्ण, 18 आं., 19, 20 पूर्ण, 22, 23, 25 आं., 26, 27, 28, 29 पूर्ण, 71 से 78 तक पूर्ण, 79 पूर्ण, 91 आं., 90 आं., 30, 29, 94, 95, 96, 97, 98, 99, 100 से 111 तक पूर्ण, 112 से 115 तक पूर्ण, 139 से 148 तक पूर्ण, 149 पूर्ण, 164, 166, 167, 168, 169 तक पूर्ण, 171, 172, 177, 178 पूर्ण, 179, 188, 186, 187, 216 से 218 पूर्ण, 222 से 225 पूर्ण, 228 से 230 पूर्ण, 232, 233, 234, 237 से 241 तक पूर्ण, 251 से 257 तक पूर्ण, 259 पूर्ण, 260 से 261 आं., 286 से 289 तक पूर्ण, 290 से 292 आं., 325 पूर्ण, 327 आं., 286, 283, 282 पूर्ण, 339 पूर्ण 340 से 341 पूर्ण, 335, 336 आं., 343 से 345 आं.,	1 से 267 तक पूर्ण, 278 से 345 तक पूर्ण.
29	कुठाल गांव	मसूरी रोड	13 से 17, 19 से 26, 28 पूर्ण, 29, 42 से 46, 65, 68 से 71, 72 से 79, 80 आंशिक, 84 से 86, 99 आं., 100 से 104, 47 से 54, 209 से 216, 148 से 150, 144 से 146, 106, 107, 109, 121 से 124, 133 से 144 पूर्ण 90 से 94 आं., 107, 109, 121, 122, 123, 124, 125, 126, 133, 134, 135, 136 से 146 तक पूर्ण, 147 आं., 148 से 153 पूर्ण, 182 आं., 207 से 213 तक पूर्ण, 214 आं., 215 से 220 तक पूर्ण, 228 आं., 229 से 241 तक पूर्ण, 243 से 254 तक पूर्ण, 255 से 259 तक आं., 282/259 आं., 262 आं., 280 आं., 271, 272, 278 पूर्ण, 277, 279 पूर्ण	1 से 281 तक पूर्ण


 (सुशील कुमार शर्मा)
 अपर जिलाधिकारी (वित्त एवं राजस्व)
 देहरादून।

क्र.सं.	नाम ग्राम	मुख्य मार्ग का नाम	मुख्य मार्ग से लगी हुई खसरा नम्बरों की सूची	
			मुख्य मार्ग से 0 मी0 से 50 मी0 तक	मुख्य मार्ग से 50 मी0 से अधिक एवं 350 मी0 तक
30	मक्कावाला	मसूरी रोड़	1 से 4 तक पूर्ण, 5 आं., 6 पूर्ण, 7आं., 8 पूर्ण, 9 आं., 12पूर्ण, 11, 13आं., 14, 15पूर्ण, 41, 43 से 45 पूर्ण, 42 आं., 16 से 21 पूर्ण, 22आं., 26 से 28 पूर्ण,	1 से 56 पूर्ण, 76 आं., 77 से 92 तक पूर्ण.
31	जाखन	मसूरी रोड़	534, 535, 537, 538मि. 539, 540, 541, 542, 543, 544, 545, 546, 547, 596, 603, 605, 608, 609, 611, 725, 726 से 761 तक, 763, 775, 776, 778, 669, 473, 474, 475, 479, 480, 481, 506, 507, 508, 531, 522, 523, 526, 1128/527, 531, 314, 312, 313, 308, 307, 302, 303, 306, 301, 304, 300, 288, 236, 180 से 187, 143, 142, 140, 131, 130, 129, 128, 126, 127, 122, 123, 66 से 69, 64, 47, 46, 44, पूर्ण	28 से 43 तक, 45, 48 से 63 तक, 65 से 121 तक, 124, 125, 132 से 139 तक, 141, 144 से 179 तक, 218 से 245 तक 285 से 287 तक, 290 से 299 तक, 476 से 478, 482 से 531 तक, 540 से 582 तक 583 से 595 तक पूर्ण, 596 आंशिक, 597 पूर्ण, 603 आंशिक, 605 आंशिक, 606 से 607 पूर्ण, 608 आंशिक, 609 आंशिक, 601, 602, 604, 607, 610 पूर्ण, 611 से 724 तक, 725 से 769 तक पूर्ण,
32	किशनपुर	मसूरी रोड़	3, 4आं., 5 से 10 पूर्ण, 11आं., 12 से 14 आं., 21 से 26आं., 132आं., 33 से 36आं.,	1 से 32 पूर्ण, 33 से 152 तक पूर्ण
33	ढाकपट्टी	मसूरी रोड़	3, 6, 7, 8, 9, 10, 25, 24, 23, 22, 21, 20, 15मि., 11 से 13मि., 103मि., 104 से 110, 147, 148, 151, 156 से 159, 163 से 165, 191 से 195, 213, 214, 215 से 217, 218, 245 से 248, 261 से 267, 298 से 323, 325, 333, 334 से 339, 350 से 361, 731 से 751, 753 से 756 तक, 758, 759, 762, 763, 725, 728, 744 से 748, 640 से 642, 625, 626, 618, 617, 613, 609 से 611, 598 से 605, 585 से 593, 543, 504 से 506, 428, 429, 427, 425, 426 पूर्ण	36 से 79 आंशिक तक, 61आंशिक, 103 आंशिक,
34	प्रतीतपुर सन्तौर	मसूरी रोड़	9 आंशिक, 10आंशिक, 11आंशिक, 13 आंशिक,	1 से 8 तक पूर्ण, 9, 10, 11 आंशिक, 12, 13 आंशिक, 14 आंशिक, 15 आंशिक,


 (सुशील कुमार शर्मा)
 अपर जिलाधिकारी (वित्त एवं राजस्व)
 देहरादून।

क्र.सं.	नाम ग्राम	मुख्य मार्ग का नाम	मुख्य मार्ग से लगी हुई खसरा नम्बरों की सूची	
			मुख्य मार्ग से 0 मी0 से 50 मी0 तक	मुख्य मार्ग से 50 मी0 से अधिक एवं 350 मी0 तक
35	थानी गांव	मसूरी रोड़	1, 2, आंशिक, 3 से 5 तक पूर्ण, 6, 7, 8 आंशिक, 11 से 14 तक पूर्ण, 77 आंशिक, 78, 79, 81 आंशिक, 82, 83 पूर्ण, 84, 85 पूर्ण, 87 आंशिक, 88 आंशिक, 33, 34, 35 पूर्ण, 16 से 22 तक पूर्ण, 48 आंशिक, 75 पूर्ण, 72 आंशिक,	39 से 72 तक पूर्ण, 6, 7, आंशिक, 8 आंशिक, 9 से 11 पूर्ण, 113 से 122 तक पूर्ण, 96 से 110 तक पूर्ण, 86 से 95 तक पूर्ण,
36	राजपुरमाफी	मसूरी रोड़	45 से 47 पूर्ण, 48 आं., 51 पूर्ण, 52 आं., 54 से 57 पूर्ण, 58 आं., 63, 65 पूर्ण, 66 आं., 67 पूर्ण, 68, 69 आं., 40 पूर्ण, 39, 41, 43 आं., 44, 103, 104, 105 पूर्ण.	48 आंशिक, 50 आंशिक, 49 पूर्ण, 52 आंशिक, 58, 64, 33, 34, 35, 36 पूर्ण, 39, 43, 107 से 109, 110, 171 से 176 तक पूर्ण,
37	वीरगिरवाली	मसूरी रोड़	1 आं., 2 से 9 तक पूर्ण, 10, 11 आं., 39 से 42 पूर्ण, 55, 64, 83 आं., 44, 45 पूर्ण, 43 आं.,	1 से 106 तक पूर्ण,
38	डुंगालगांव	मसूरी रोड़	27 आंशिक, 66 पूर्ण, 65 आंशिक, 64 आंशिक, 68, 69 पूर्ण, 50, 51, 53, 54 आंशिक, 71, 70, 69 पूर्ण, 62 आंशिक, 72 पूर्ण, 48 आंशिक, 46, 47 पूर्ण, 44 आंशिक, 77 आंशिक, 75 आंशिक, 74 पूर्ण,	27, 65, 64, 62 आंशिक, 50, 51, 53, 54 आंशिक, 48 आंशिक, 44 आंशिक, 75 आंशिक, 76 आंशिक, 77 आंशिक, 3 व 4 आंशिक, 15 से 26 तक पूर्ण, 28 से 43 तक पूर्ण, 49 से 61 तक पूर्ण,
39	सिल्ला	मसूरी चम्बा रोड़	12, 13, 15 आंशिक, 18 मि., 26, 27, 28, 33, 34, 37 आंशिक, 51 आंशिक, 59 आंशिक, 60, 62, 63, 71, 77, 78, 87, 88, 89, 92 आंशिक, 93 आंशिक, 94, आंशिक, 103, 104, 105, 107, 108, 109, 112, 122, 123, 131 आंशिक, 133, 134, 135, 136, 137, 138, 141, 142, 143, 144, 145, 147, 182 से 187, 189 से 191, 376 से 382, 385, 386, 390 से 392, 511 से 538, 540, 541	12 आंशिक, 35, 36, 37 आंशिक, 51 आंशिक, 84, 92 आंशिक, 93 आंशिक, 94 आंशिक, 98, 113 से 115, 120, 121, 327, 316, 318, 319, 121, 326, 327, 128, 129, 131, 132, 149 आंशिक, 169, 170, 172 से 180 तक, 192, 291 से 296, 195 से 198 तक, 369, 329, 331 से 333, 356 से 370, 382 से 384, 387 से 389, 393 से 402, 509, 510,
40	चामासारी	मसूरी चम्बा रोड़	1348 आंशिक, 1362, 1363, 1406, 1407, 1426, 1430 आंशिक, 1431, 1432, 1434, 1436, 1438, 1439, 1441, 1448, 1449, 1451, 1453, 1454, 1455, 1457, 1458, 1461 आंशिक, 1462, 163 आंशिक, 1464, 1465, 1470, 1472, 1473, 1475, 1477, 1479, 1480, 1481, 1482, 1484, 1485 आंशिक, 1084, 1085, 1086, 1087, 1088, 1058 से 1060, 1069,	1348 आंशिक, 1350, 1352, 1353, 1359, 1360, 1361, 1363 से 1377 तक, 1379, 1380, 1409 से 1412, 1416, 1417, 1420, 1421, 1422, 1430, 1446 आंशिक, 1447 आंशिक, 1460, 1461 आंशिक, 1463 आंशिक, 1485 आंशिक, 1063, 1064 से 1067


 (सुशील कुमार शर्मा)
 अपर जिलाधिकारी (वित्त एवं राजस्व)
 देहरादून।

क्र.सं.	नाम ग्राम	मुख्य मार्ग का नाम	मुख्य मार्ग से लगी हुई खसरा नम्बरों की सूची	
			मुख्य मार्ग से 0 मी० से 50 मी० तक	मुख्य मार्ग से 50 मी० से अधिक एवं 350 मी० तक
41	चक शाहनगर	हरिद्वार रोड़	1, 2, 3 आंशिक,	1, 2, 3 आंशिक, 4, 5, 6, 7 पूर्ण.
42	बद्रीपुर	हरिद्वार रोड़	2, 3, 4 पूर्ण, 1, 5, 11, 12, 13, 14, 63, 64 आंशिक, 65 पूर्ण, 66 आंशिक, 67 पूर्ण, 68, 69, 70, 71 आंशिक, 74 पूर्ण, 75 आंशिक, 76, 77 पूर्ण, 78 आंशिक, 68, 69, 70, 71 आंशिक,	1, 5, 11, 12, 13, 14, 63, 64, 66, 68, 69, 70, 71 आंशिक, 72, 73 पूर्ण, 75, 78 आंशिक, 6 से 10 तक पूर्ण, 15 से 35 तक पूर्ण, 36 आंशिक, 37 व 54 पूर्ण, 116, 117, 118 आंशिक, 63 से 115 तक पूर्ण, 334 आंशिक, 335 पूर्ण.
43	नत्थनपुर	हरिद्वार रोड़	527 से 531 तक पूर्ण, 523, 524, 526, 533, 535, 538, 539, 548, 974 आंशिक, 975 से 977 तक पूर्ण, 979, 980, 981, 985 आंशिक, 986 पूर्ण, 987 आंशिक, 994, 995, 997, 998 पूर्ण, 993 आंशिक, 1308 आंशिक, 1309 से 1313 तक पूर्ण, 1316, 1317 पूर्ण.	523, 524, 526, 533, 535, 538, 539, 548, 974, 979, 980, 981, 985, 987, 993, 1308 आंशिक, 454, 455 पूर्ण 486 से 495 तक पूर्ण, 466 से 484 तक पूर्ण, 509 से 522 तक पूर्ण, 525 पूर्ण, 534 से 537 तक पूर्ण, 540 से 542 पूर्ण, 959 से 962 तक पूर्ण, 964 पूर्ण, 966 पूर्ण, 983, 984, 988, 990, 991 992, पूर्ण 999 से 1007 तक पूर्ण, 1008 से 1012 तक पूर्ण, 1016, 1017 पूर्ण, 1024 से 1033 तक पूर्ण, 1286 से 1307 तक पूर्ण, 1318 से 1345 तक पूर्ण, 1383 पूर्ण.
		रिंग रोड़	2, 121, 122 आंशिक, 123, 124, पूर्ण, 126, 128 पूर्ण, 174 से 178 पूर्ण, 192 से 197 तक पूर्ण, 198 आंशिक, 218, 219 पूर्ण, 268 से 272 पूर्ण, 273, 274 आंशिक, 283, 284 पूर्ण, 285 आंशिक, 298, 299 पूर्ण, 300 आंशिक, 302 से 305 आंशिक, 307, 308, 310, 311, 312, 314 पूर्ण, 309 आंशिक, 350 से 354 पूर्ण, 400 आंशिक, 401 से 408 पूर्ण, 411, 412, आंशिक, 414, 415, 419 आंशिक, 420 से 424 आंशिक, 427 से 429 तक पूर्ण, 432 आंशिक, 496 से 498 तक पूर्ण, 499, 500 आंशिक, 501 से 507 तक पूर्ण, 508 आंशिक, 543, 544 आंशिक, 553 से 555 आंशिक, 558 से 562 पूर्ण, 598 से 604 तक पूर्ण, 611 आंशिक, 612 से 614 तक पूर्ण, 615 आंशिक, 619, 620 आंशिक, 621 से 623 पूर्ण, 624 आंशिक, 656 आंशिक, 657 से 660 तक पूर्ण, 661 आंशिक, 679 से 681 तक पूर्ण, 682, 684, 697 आंशिक, 699, 701 पूर्ण, 700, 702, 784, 785, 787 आंशिक, 786 पूर्ण, 821, 822 आंशिक, 823, 825, 829 पूर्ण, 830 आंशिक, 832 पूर्ण, 833, 834 आंशिक, 847 से 851 तक पूर्ण, 854, 855 आंशिक, 862 पूर्ण, 863 आंशिक, 925 से 929 तक पूर्ण, 930, 931 आंशिक, 943, 944 पूर्ण, 847 आंशिक, 951 से 955 आंशिक, 957 पूर्ण, 958 आंशिक, 968 से 970 तक पूर्ण.	2, 121, 122 आंशिक, 198 आंशिक, 273, 274 आंशिक, 285 आंशिक, 300 आंशिक, 301 पूर्ण, 302 से 305 आंशिक, 309, 400 आंशिक, 409 पूर्ण, 411, 412, 414, 415 आंशिक, 419 से 424 तक आंशिक, 432, 499, 500, 508, 543, 544 आंशिक, 36 से 42 तक पूर्ण, 44, 45 पूर्ण, 92 से 120 तक पूर्ण, 125 पूर्ण, 129 से 136 तक पूर्ण, 162 से 173 तक पूर्ण, 179 से 191 तक पूर्ण, 199 से 215 तक पूर्ण, 220 से 227 तक पूर्ण, 244 से 265 तक पूर्ण, 315 से 349 तक पूर्ण, 355 से 399 तक पूर्ण, 409, 410 पूर्ण, 416, 417, 418 पूर्ण, 425, 426 पूर्ण, 430, 431, पूर्ण, 433 से 454 तक पूर्ण, 553 से 555 तक आंशिक, 611, 615, 619, 620, 624, 656, 661, 682, 684, 697, 700, 702, 784, 785, 787, 821, 822, 830, 833, 834, 854, 855, 863, 930, 931, 947, 951, 952, 953, 954, 955, 958, 967, 971 आंशिक, 563 से 595 तक पूर्ण, 605 से 610 तक पूर्ण, 616 से 618 तक पूर्ण, 625 से 655 तक पूर्ण, 662 से 678 तक पूर्ण, 683, 685 पूर्ण, 688 से 696 तक पूर्ण, 703 से 718 तक, 726 से 738 तक, 784 से 806 तक, 826, 827 पूर्ण, 835 से 846 तक पूर्ण, 852, 853 पूर्ण, 856 से 861 तक पूर्ण, 864 से 871 तक पूर्ण, 919 से 924 तक पूर्ण, 932 से 939 तक पूर्ण, 948, 950 पूर्ण.


(सुरीला कुमार शर्मा)

अपर जिलाधिकारी (वित्त एवं राजस्व)
देहरादून।


क्र.सं.	नाम ग्राम	मुख्य मार्ग का नाम	मुख्य मार्ग से लगी हुई खसरा नम्बरों की सूची	
			मुख्य मार्ग से 0 मी0 से 50 मी0 तक	मुख्य मार्ग से 50 मी0 से अधिक एवं 350 मी0 तक
	नत्थनपुर	रिंग रोड		1012 से 1015 तक पूर्ण, 1018 से 1023 तक पूर्ण,
44	माजरी माफी	हरिद्वार रोड	26 आंशिक, 27 पूर्ण, 28 आंशिक, 29 पूर्ण, 30,31 आंशिक, 32 आंशिक, 33 आंशिक, 34 आंशिक, 35 आंशिक, 36 आंशिक, 37 पूर्ण, 38 आंशिक, 39 पूर्ण, 40 आंशिक, 41, 42 पूर्ण, 43, 44 आंशिक, 45 आंशिक, 46 आंशिक, 47 आंशिक, 48 आंशिक, 49 आंशिक, 50 आंशिक, 51 आंशिक, 52 आंशिक, 53 आंशिक, 54 आंशिक, 55 आंशिक, 56, 57, 58, 59, 60, 61, 62, 63, 64, 65 आंशिक, 66 आंशिक, 67 आंशिक, 68 आंशिक, 69, 70, 71 पूर्ण, 72 आंशिक, 73 पूर्ण, 74 आंशिक, 75 आंशिक, 76 आंशिक, 77, 78 पूर्ण, 79 आंशिक, 80 आंशिक, 81, 82, 83 पूर्ण, 84 पूर्ण, 85 आंशिक, 86 आंशिक, 87 आंशिक, 88 पूर्ण, 89 आंशिक, 90 आंशिक, 91 आंशिक, 92 आंशिक, 93 आंशिक, 94 आंशिक, 95 आंशिक, 96 आंशिक, 97 आंशिक, 98 आंशिक, 99 आंशिक, 100 आंशिक, 101 आंशिक, 102 आंशिक, 103 आंशिक, 104 आंशिक, 105 आंशिक, 106 आंशिक, 107 आंशिक, 108 आंशिक, 109 आंशिक, 110 आंशिक, 111 आंशिक, 112 आंशिक, 113 आंशिक, 114 आंशिक, 115 आंशिक, 116 आंशिक, 117 आंशिक, 118 आंशिक, 119 आंशिक, 120 पूर्ण, 121 आंशिक, 122 पूर्ण, 123 आंशिक, 124 पूर्ण, 125 आंशिक, 126, 127 पूर्ण, 128 आंशिक, 129 आंशिक, 130 आंशिक, 131 पूर्ण, 132, 133 आंशिक, 134 आंशिक, 135 आंशिक, 136 पूर्ण, 137 आंशिक, 138 आंशिक, 139 पूर्ण, 140 आंशिक, 141 आंशिक, 142 आंशिक, 143, 144 पूर्ण, 145 आंशिक,	1 से 25 तक पूर्ण, 26 आंशिक, 28 आंशिक, 30, 31 आंशिक, 32, 33, 34 पूर्ण, 35 आंशिक, 36, 37 पूर्ण, 38 आंशिक, 40 आंशिक, 43 आंशिक, 44 पूर्ण, 45 आंशिक, 46, 47, 48, 49, 50, 51, 52, 53, 54 पूर्ण, 55 आंशिक, 65 आंशिक, 66, 67 पूर्ण, 68 आंशिक, 72 आंशिक, 74 आंशिक, 75 पूर्ण, 76 आंशिक, 79 आंशिक, 80 पूर्ण, 84, 85, 86, 87 पूर्ण, 89 आंशिक, 90, 91, 92, 93 पूर्ण, 94 आंशिक, 95, 96, 97, 98, 99, 100, 101, 102, 103, 104, 105, 106, 107, 108, 109, 110, 111, 112, 113, 114, 115, 116, 117, तक पूर्ण, 118 आंशिक, 121 आंशिक, 123 आंशिक, 128 आंशिक, 129 आंशिक, 132, 133 आंशिक, 134 आंशिक, 135 पूर्ण, 136 पूर्ण, 138 आंशिक, 140, 141 आंशिक, 142 आंशिक, 145 आंशिक, 146, 147, 148, 149, 150, 151, 152, 153, 154, 155, 156 पूर्ण, 157, 158, 159, 160, 161, 162, 163, 164, 165, 166, 167, 168, 169, 170 पूर्ण, 271 से 322 पूर्ण,
45	मोहकमपुर खुर्द	हरिद्वार रोड	1 आंशिक, 2, 3 पूर्ण, 4 आंशिक, 6 आंशिक, 9 आंशिक, 10 आंशिक, 18, 19, 21, 25 आंशिक, 37, 38, 39, 40, 44, 45, 47 आंशिक, 48 पूर्ण, 49 आंशिक, 7 आंशिक, 72, 73, 74, 75 आंशिक, 108, 109 आंशिक, 110 पूर्ण, 124, 128 आंशिक, 129 पूर्ण, 130, 131, 132, 141, 142, 143 आंशिक, 151, 152, 153, 154, 155, 156 पूर्ण, 158, 163 आंशिक, 164, 165, 166, 167, 168, 169 पूर्ण, 171, 174 आंशिक, 175, 176 पूर्ण, 177, 178 आंशिक, 179 पूर्ण, 180 आंशिक, 401 आंशिक, 405, 406, 407, 408, 409, 410 पूर्ण, 411, 412 आंशिक, 413, 415 पूर्ण, 416 आंशिक, 419, 421 आंशिक,	4 आंशिक, 5 पूर्ण, 6, 7, 8, 9, 10, 11, 14 आंशिक, 15, 16, 17 पूर्ण, 18, 19, 20 आंशिक, 21 आंशिक, 22 पूर्ण, 25 आंशिक, 35 आंशिक, 36 पूर्ण, 37 आंशिक, 38 आंशिक, 39 आंशिक, 40 आंशिक, 41 पूर्ण, 43 आंशिक, 44 आंशिक, 45 आंशिक, 47 आंशिक, 49 आंशिक, 50, 51, 52, 53, 54, 55, 56, 57, 58, 59, 60, 61, 62, 63, 64, 65, 66, 67, 68, 69, 70 पूर्ण, 71, 72, 73, 74 आंशिक, 75 आंशिक, 76, 77, 78, 79, 80, 81, 82, 83, 84, 85, 86, 87, 88, 89, 90, 91, 92, 93, 94, 95, 96, 97, 98, 99, 100, 101, 102, 103, 104 आंशिक, 105, 106, 107 पूर्ण, 108 आंशिक, 109 आंशिक, 111 से 123 पूर्ण, 124 आंशिक, 125, 126, 127, पूर्ण, 128 आंशिक, 130 आंशिक, 131 आंशिक, 132 आंशिक, 133 पूर्ण, 134 से 140 पूर्ण, 141 आंशिक, 142 आंशिक, 143 आंशिक, 144 से 150 पूर्ण, 157 पूर्ण, 158 आंशिक, 159 से 162 पूर्ण, 163, 170 पूर्ण, 171 आंशिक, 173 पूर्ण, 174 आंशिक, 177 आंशिक, 178 आंशिक, 180 आंशिक, 181 से 202 पूर्ण, 203 से 205 पूर्ण, 230 से 234 पूर्ण, 245 से 248 तक पूर्ण, 256 पूर्ण, 259 पूर्ण, 260, 261, 262 पूर्ण, 280 से 284 पूर्ण, 323 से 325 पूर्ण, 336, 337 पूर्ण, 339 से 391 पूर्ण, 395, 396, 397, 398, 399, 400 तक पूर्ण, 401 आंशिक, 402, 403, 404 पूर्ण,

(सुशील कुमार शर्मा)
अपर जिलाधिकारी (वित्त एवं राजस्व)
देहरादून।


क्र.सं.	नाम ग्राम	मुख्य मार्ग का नाम	मुख्य मार्ग से लगी हुई खसरा नम्बरों की सूची	
			मुख्य मार्ग से 0 मी0 से 50 मी0 तक	मुख्य मार्ग से 50 मी0 से अधिक एवं 350 मी0 तक
	मोहकमपुरा	हरिद्वार रोड़ खुर्द	-	411, 412, आंशिक, 416 आंशिक, 417, 418 पूर्ण, 419 आंशिक, 420 पूर्ण, 421 आंशिक,
46	मियावाला	हरिद्वार रोड़	367 से 369 पूर्ण, 362 आंशिक, 373 से 377 पूर्ण, 378 आंशिक, 364 आंशिक, 366 आंशिक, 370 आंशिक, 371 आंशिक, 372 आंशिक, 457 आंशिक, 458 आंशिक, 461 पूर्ण, 462 आंशिक, 463 पूर्ण, 464 आंशिक, 465 आंशिक, 466 से 467 पूर्ण, 468 से 470 आंशिक, 482 से 484 पूर्ण, 487 आंशिक, 489 आंशिक, 504 आंशिक, 516 से 522 पूर्ण, 523 से 525 आंशिक, 526 पूर्ण, 527 आंशिक, 528 से 529 पूर्ण, 530 से 533 आंशिक,	361 पूर्ण, 362 आंशिक, 378 आंशिक, 364 आंशिक, 366 आंशिक, 344 से 361 पूर्ण 363 पूर्ण, 370 आंशिक, 371 आंशिक, 372 आंशिक, 379 से 390 पूर्ण, 416 से 445 तक पूर्ण, 447 से 456 पूर्ण, 457 आंशिक, 458 आंशिक, 462 आंशिक, 464 आंशिक, 465 आंशिक, 468 से 470 आंशिक, 471 से 482 पूर्ण, 485 व 486 पूर्ण, 487 आंशिक, 488 पूर्ण, 489 आंशिक, 490 से 503 पूर्ण, 504 आंशिक, 505 आंशिक, 506 से 507 आंशिक, 508 से 512 पूर्ण, 513 से 515 आंशिक, 523 से 525 आंशिक, 527 आंशिक, 530 से 533 आंशिक, 534 से 560 पूर्ण, 568 से 585 पूर्ण, 646 से 656 पूर्ण,
47	बंजारावाला माफी	बंजारावाला, मोथरोवाला मार्ग,	325, 326, 333 आंशिक, 334 आंशिक, 335 आंशिक, 338, 339, 344 आंशिक, 340, 341, 342, 343, 346 आंशिक, 347, 348, 350, 351, 352, 353, 354, 355, 356 से 360, 361 आंशिक, 362, 369, 370, 371, 373 आंशिक, 384, 385, 383, 388 आंशिक, 393, 394, 395 आंशिक, 398 आंशिक, 399 आंशिक, 400, 401, 402, 404, 405, 406, 407, से 414 तक, 415 से 420 व 91 आंशिक, 421 से 423, 424, 425 से 430, 431 से 434, 444 से 452 तक, 461 से 463, 467 से 470, 486, 487, 488, 500, 501, 501, 502, 503, 504 आंशिक, 515, 516, 517 से 522, 523 आंशिक, 565 आंशिक, 569 आंशिक, 575 आंशिक, 576 आंशिक, 529 आंशिक, 586, 589 से 593 तक, 595 से 609 तक,	69 आंशिक, 70 से 91 आंशिक, 96, 119, 120, 121, 122, 123, 124, 126, 127, 128, 129 से 138, 139 से 147 व 187 से 201, 263 आंशिक, 264 आंशिक, 274, 275, 277, 302, 303, 384 आंशिक, 305 से 348, 350 से 395 तक, 422 से 482 तक, 483 से 558, 559, 560, 561, 562, 563 से 583 से 652 तक,
48	चकबंजारावाला	-	कैन्ट एरिया के अन्तर्गत कुल खसरा नं0 1 से 14 तक	-


 (सुशील कुमार शर्मा)
 अपर जिलाधिकारी (वित्त एवं राजस्व)
 देहरादून।

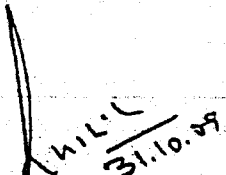
क्र.सं.	नाम ग्राम	मुख्य मार्ग का नाम	मुख्य मार्ग से लगी हुई खसरा नम्बरों की सूची	
			मुख्य मार्ग से 0 मी0 से 50 मी0 तक	मुख्य मार्ग से 50 मी0 से अधिक एवं 350 मी0 तक
49	कारगी प्राण्ट	बाईपास रोड, नगरीय	79 से 84, 89, 90, 91 आंशिक, 93 आंशिक, 94, 95, 96 आंशिक, 97, 98, 114 आंशिक, 115, 116, 117, 118, 121 आंशिक, 122, 123, 125, 126, 127, 128 198, 190, 191 आंशिक, 192, 195, 196, 197, 198, 201, 202, 203, 204 आंशिक, 199, 217, 218, 216 आंशिक, 219, 295, 296, 297 आंशिक, 298, 299, 300 आंशिक, 303 आंशिक, 304, 305, 306, 311 आंशिक, 312, 313, 321, 322, 323, 324 आंशिक,	5 से 97 तक, 92 से 192 तक, 328 से 355, 287 से 327 तक, 512 आंशिक, 523 तक,
		कारगी, बंजारावाला माफी, नगरीय	58, 59 से 68 तक, 91, 70 से 74, 75, 76, 77 आंशिक, 78, 79 आंशिक, 311, 310, 309, 308, 280, 281, 275, 271, 272, 266 से 268 तक, 439 आंशिक, 444, 446, 447, 448, 470 आंशिक, 589, 590, 591, 324, 329, 335, 336, 337, 338, 339, 341, 345, 346, 352, 353, 384, 385, 386, 387, 389, 390 आंशिक, 434, 435, 436, 433, 432, 431 आंशिक, 416 आंशिक, 429, 430, 427, 428, 426, 422, 423, 424, 425,	330 से 331, 332, 333, 341, 342, 348, 349, 350, 351, 356, 357, 358, 359 से 419 तक, 470 आंशिक, से 532 तक, 564 से 601 तक,
50	देहराखास	महन्त इन्ड्रेश हॉस्पिटल से कारगी रोड पूर्ण नगरीय	510 आंशिक, 511, 508, 509, 1213, 1211, 1288, 1188, 1189, 1190, 1187, 1186 आंशिक, 1148 आंशिक, 668, 710, 709, 712, 714, 721, 720, 719, 716, 717, 780 आंशिक, 782 आंशिक, 783मि., 785मि., 787मि., 788, 789मि., 920, 921, 923, 1146, 1144, 1143, 1141, 1138, 1139, 1121 से 1125, 1170, 1060 से 1065, 1052 से 1053, 1054, 1042, 1043, 1044, 1045, 1046, 1047, 1027, 1028, 1585, 1584, 1581, 1550, 1551, 1516, 1525, 1524, 1526, 1529, 1530, 1531, 1547, 1548, 1587, 1591, 1592 1594, 1362, 1364 आंशिक, 1406, 1393 से 1395, 1389, 1390, 1391 आंशिक, 1387, 1388, 1360, 1367, 1260 से 1266 तक, 1301 से 1307, 1314 से 1362, 1146 से 1233,	900 से 1556, 1581, 1582, 1583, 1584, 1579, 1580, 1373, 1574, 1575, 1576, 806 से 818 तक, 793, 799, 798, 791, 797, 798, 796, 800, 801, 802, 803, 804, 668, 669, 670, 672, 673, 674, 1314, 1380 से 1424 तक 1612 आंशिक, 1613 आंशिक, 1596 आंशिक, 1597 आंशिक, 1599 आंशिक,
51	नया नगर धोरण	पूर्ण नगरीय	-	-
52	नया नगर कलालोवाली	पूर्ण नगरीय	-	-


 (सुशील कुमार शर्मा)
 अपर जिलाधिकारी (वित्त एवं राजस्व)
 देहरादून।

क्र.सं.	नाम ग्राम	मुख्य मार्ग का नाम	मुख्य मार्ग से लगी हुई खसरा नम्बरों की सूची	
			मुख्य मार्ग से 0 मी0 से 50 मी0 तक	मुख्य मार्ग से 50 मी0 से अधिक एवं 350 मी0 तक
53	गढ़ी	चकराता रोड़	1281, 1282, 1290, 1278, 1279, 1275, 1274, 1272, 1270, 997 / 1300, 1000, 1001, 1004, 1005, 1006, 1026, 1021, 1032 से 1036, 1084, 1085, 1082, 1081, 1079, 1080, 1039, 1044, 1055, 1056, 1057, 1058, 1059, 1060, 1072, 1073, 1071, 1074, 1077, 1078, 1208, 1209, 1201, 1214, 1236, 1237, 1238, 1239, 1241, 1246, 1247, 1262, 1265,	48 से 138, 169 से 188, 554 से 591, 602 से 969, 774 से 825, 1160 से 1192, 164 से 188, 260 से 338, 357, 408 से 410, 436 से 477, 580 से 621, 999 से 1001, 1027, 1078, 1078 से 1130, 1294, 977 / 1200.
		कौलागढ़ रोड़	1261, 1260, 1251, 1252, 1248, 1245, 1240, 1247	
		कैनाल रोड़	48, 49, 50 आं., 65, 66, 83, 84आं. 92 से 95, 96 आं., 99, 100 से 105, 130, 131, 132, 133, 134, 179, 180, 181, 184, 187आं., 531, 532, 569, 567, आं., 557, 624, 625, 628, आं., 627, 637, 638, 639, 640, 641, 636आं. 652, 653आं., 655आं., 656, 657आं., 689, 688आं. 690, 867आं., 693, 692आं., 778आं., 777, 774 / 1284आं., 807, 808, 814, 815, 813, 806 से 809, 788, 789आं., 779, 780आं., 778, 179, 180, 181, 256, 1004आं. 1005, 1006, 1007, 1008, 1026, 1021, 1027, 1128, 1129, 1028आं., 1184, 1183, 1182, 1160, 1161, 1159, 1162, 1166, 1157, 1153, 1152आं., 1150, 1164, 1151, 1011, 1012, 1013, 994, 993, 936, 987आं., 988, 989, 990, 992, 996	774 / 1287आं., 1159 से 1167आं., 1171, 1194आं., 1192, 1195आं., 1191, 1189, 1186, 1185, 1183, 1184, 1109 से 1131 तक, 1027 से 1036तक, 1086 से 1089तक, 1097, 1002 / 1298, 980 से 996 तक, 997 / 1300, 998 से 1021तक, 1023 से 1026तक, 48 से 75 तक, 78 से 203 तक, 212 से 281तक, 393 से 431तक, 898 से 938तक, 776 से 820तक, 737 से 765 तक, 701 से 727 तक, 601 से 773 तक, 531 से 541 तक, 544 से 589 तक, 623 से 727 तक, 739,
54	चायबाग कौलागढ़	कौलागढ़ रोड़	17 से 21 तक आंशिक, 44 आंशिक, 10 आंशिक, 6 आंशिक,	1, 3, 6, 10, 17, 19, 21, 29, 44, 46
55	कौलागढ़	कौलागढ़ रोड़	34, 35, 37, 39, 40, 41, 42, 43, 44, 45, 46, 47, 48, 49, 50, 51, 53, 54, 55, 2 आंशिक, 172, 173, 171 आंशिक, 94 से 99 तक, 79, 80, 81, 57, 62, 63, 64	154 से 163, 165 से 168, 171 से 173, 195, 196, 198, 183, 182, 185 से 191 तक, 171, 173, 175 से 300 तक
56	धरतावाला	चकराता रोड़	6 आंशिक, 8, 9, 10, 11, 12, 13, 14, 15 आंशिक, 16 आंशिक, 18 आंशिक,	6, 8 से 13 तक, 14, 15, 17, 18
57	बाजावाला	चकराता रोड़	79 आंशिक, 80 आंशिक, 77 आंशिक,	79, 80, 77 पूर्ण
58	पण्डितवाड़ी	चकराता रोड़	7, 8, 9, 10, 11 आंशिक, 13 आंशिक, 6 आंशिक, 15 से 20 तक, 21 से 25 तक, 26 से 48 तक, 46 / 218 आंशिक,	6 से 11, 13, 15 से 26, 31 से 34, 36, 49, 50, 52 से 55 तक


 (सुरजील कुमार शर्मा)
 अपर जिलाधिकारी (वित्त एवं राजस्व)
 देहरादून।

क्र.सं.	नाम ग्राम	मुख्य मार्ग का नाम	मुख्य मार्ग से लगी हुई खसरा नम्बरों की सूची	
			मुख्य मार्ग से 0 मी0 से 50 मी0 तक	मुख्य मार्ग से 50 मी0 से अधिक एवं 350 मी0 तक
59	रांगड़वाल	चकराता रोड़	44 से 47 आंशिक, 49, 50, 51, 52, 53, 66 आंशिक, 61, 63, 65, 59, 57, 58 आंशिक, 56 आंशिक, 86 से 89 तक, 90, 91, 92, 93, 94, 95, 96	44 से 53 तक, 56 से 66, 68, 87 से 90, 92, 95, 101 से 105 तक, 78/354 तक,
60	मिटठी बेहड़ी	चकराता रोड़	20 व 21 आंशिक, 15, 52 आंशिक, 25, 26/203, 28, 26, 38	20 व 2, 15, 52, 25, 26, 27, 28, 33, 39, 26/203,
61	रायपुर	रायपुर, थानो	43 आंशिक, 45 आंशिक, 1479 पूर्ण, 1477 आंशिक, 1476 आंशिक, 1468 आंशिक, 1459 आंशिक, 1458 आंशिक, 1457 आंशिक, 1456 आंशिक, 1428 आंशिक, 1427, 1426, 1423, 1420, 1411, 1418, 1419, 1403, 1404, 1401, 1400, 1399, 1487, 1486, 1485, 1482, 1483, 1484, 1490, 1491, 1492 तक आंशिक, 1159 पूर्ण, 1158, 1160 आंशिक, 1164 पूर्ण, 1165 पूर्ण, 1166 आंशिक, 1169 पूर्ण, 1167 आंशिक, 1170 पूर्ण, 1171 पूर्ण, 1172, 1173, 1174 पूर्ण, 1180 आंशिक, 1181 पूर्ण, 1186 पूर्ण, 1187 पूर्ण, 1188 आंशिक, 1190 आंशिक, 1191, 1192, 1196 तक आंशिक, 1395 पूर्ण, 1389 पूर्ण, 1394 पूर्ण, 1393 पूर्ण, 1391 पूर्ण, 1397 पूर्ण, 1398 पूर्ण, 1386 आंशिक, 1385 पूर्ण, 1380 पूर्ण, 1381 पूर्ण, 1383 पूर्ण, 1353 पूर्ण, 1355 पूर्ण, 45 आंशिक, 1353 पूर्ण, 1349 आंशिक, 1352 पूर्ण, 1314 पूर्ण, 1315 पूर्ण, 1316 पूर्ण, 1317 पूर्ण, 1318 पूर्ण, 1319 पूर्ण, 1335 पूर्ण, 1331 आंशिक, 1330 आंशिक, 1324 आंशिक, 1323 पूर्ण, 1326 पूर्ण, 1327 पूर्ण, 1195 पूर्ण, 1197 पूर्ण, 1198 पूर्ण, 1207 आंशिक, 1208 आंशिक, 1216 आंशिक, 1215 आंशिक, 1269 आंशिक, 1260 आंशिक, 1217 आंशिक, 445 आंशिक, 546 पूर्ण, 468 आंशिक, 447 आंशिक, 460 आंशिक, 465 आंशिक, 462 पूर्ण, 448 पूर्ण, 442 आंशिक, 370 आंशिक, 401 आंशिक, 400 आंशिक, 386 आंशिक, 384 आंशिक, 378 आंशिक,	43 आंशिक, 1479 पूर्ण, 1478 पूर्ण, 1443 पूर्ण, 1472 पूर्ण, 1471 पूर्ण, 1470 पूर्ण, 1474 पूर्ण, 1475 पूर्ण, 1477 पूर्ण, 1476 पूर्ण, 1468 पूर्ण, 1469 पूर्ण, 1464 पूर्ण, 1460 पूर्ण, 1447 आंशिक, 1459 पूर्ण, 1461 पूर्ण, 1458 पूर्ण, 1448 पूर्ण, 1449 पूर्ण, 1440 पूर्ण, 1451 से 1455 तक पूर्ण, 1457, 1456 पूर्ण, 1428 पूर्ण, 1439 आंशिक, 1438 आंशिक, 1430 से 1434 तक पूर्ण, 1399 से 1427 पूर्ण, 1521 से 1525 तक पूर्ण, 1526 आंशिक, 1520 आंशिक, 1519 आंशिक, 1482 से 1488 तक पूर्ण, 1490 से 1492 तक पूर्ण, 1493 आंशिक, 1128 पूर्ण, 1110 से 1200 तक पूर्ण, 1218 आंशिक, से 1299 पूर्ण, 1302 आंशिक, 1303 अ 1108 पूर्ण, 1102 पूर्ण, 999 पूर्ण, 996 पूर्ण, 997 पूर्ण, 990 पूर्ण, 974 पूर्ण, 975 पूर्ण, 963 पूर्ण, 1285 पूर्ण, 1216 से 1265 तक पूर्ण, 1269 पूर्ण, 828 पूर्ण से 838 तक पूर्ण, 818 पूर्ण, 816 पूर्ण, 819 पूर्ण, 804 पूर्ण, 821 से 827 तक पूर्ण, 583 से आंशिक, 546 पूर्ण, 544 पूर्ण, 542 पूर्ण, 541 पूर्ण, 540 पूर्ण, 536 पूर्ण, 535 आंशिक, 491 आंशिक, 490 पूर्ण, 487 पूर्ण, 488 पूर्ण, 469 पूर्ण, 468 पूर्ण, 447 पूर्ण, 448 पूर्ण 442 आंशिक, 481 आंशिक, 454 आंशिक, 449 पूर्ण, 370 आंशिक, 450 आंशिक,


 31.10.21

(सुशील कुमार शर्मा)
 अपर जिलाधिकारी (वित्त एवं राजस्व)
 देहरादून।

क्र.सं.	नाम ग्राम	मुख्य मार्ग का नाम	मुख्य मार्ग से लगी हुई खसरा नम्बरों की सूची	
			मुख्य मार्ग से 0 मी0 से 50 मी0 तक	मुख्य मार्ग से 50 मी0 से अधिक एवं 350 मी0 तक
		जोगीवाला हरिद्वार रोड़ से रायपुर रिग रोड़	1584 आंशिक, 1585 आंशिक, 1587 आंशिक, 1588 आंशिक, 1589 आंशिक, 1590 आंशिक, 1591 आंशिक, 1592 आंशिक, 1593 आंशिक, 1574 आंशिक, 1573 आंशिक, 1594 आंशिक, 1595 आंशिक, 1596 आंशिक, 1597 आंशिक, 1598 आंशिक, 1599 आंशिक, 1600 आंशिक, 1601 आंशिक,	1584 आंशिक, 1585 आंशिक, 1587 आंशिक, 1588 आंशिक, 1589 आंशिक, 1590 आंशिक, 1591 आंशिक, 1592 आंशिक, 1593 आंशिक, 1578 आंशिक, 1579 पूर्ण, 1580 पूर्ण, 1581 पूर्ण, 1582 पूर्ण, 1575 पूर्ण, 1586 आंशिक, 1600 आंशिक, 1599 आंशिक, 1598 आंशिक, 1597 आंशिक, 1596 आंशिक, 1574 आंशिक, 1573 आंशिक, 1601 पूर्ण, 1603 पूर्ण, 1605 पूर्ण, 1607 पूर्ण, 1608 पूर्ण, 1609 पूर्ण, 1610 पूर्ण, 1611 पूर्ण, 1612, 1613 पूर्ण 1618 आंशिक, 1619 आंशिक, 1622 आंशिक, 1565 आंशिक, 1564 आंशिक, 1563 आंशिक, 1562 आंशिक, 1561 आंशिक, 1556 आंशिक, 1560 आंशिक, 1594 आंशिक, 1595 आंशिक, 1571 आंशिक, 1570 आंशिक, 1569 आंशिक, 1568 आंशिक, 1567 आंशिक, 1566 आंशिक,
62	ब्राह्मणवाला	हरिद्वार बाईपास रोड़	11मि, 12मि, 13, 14, 18मि, 19मि, 20मि, 21, 22, 23मि., 24मि., 25मि., 26मि., 164मि., 165, 166, 167मि, 168, 169मि., 170, 171, 172मि., 173, 174, 175मि., 176, 177, 178, 180मि., 184मि., 184, 185, 186मि., 191, 192मि., 193मि., 194मि., 195, 196, 197, 198मि., 199, 200, 201मि. ,202मि., 203, 204, 205, 206, 207मि., 213मि., 214मि, 258मि., 308मि., 309, 310मि., 319मि., 321मि., 322मि., 352मि. 353मि. 354मि, 355, 356,	1 से 11मि., 12मि. 15, 16, 17, 18मि, 19मि, 20मि, 23मि, 24मि., 25मि, 26मि, 27, 28, 29, 30, 31, 62 से 73, 75, 76, 77, 147 से 151मि. 152 से 163, 164मि., 165 से 167मि, 168, 169मि, से 173मि, 175मि, 179, 180मि, 181 से 184मि. 186मि, से 190, 192मि, 193मि, 194मि, 198मि, 201मि, 202मि, 207मि से 213मि, 214मि, से 224मि, 259, 260 से 262, 295 से 308मि, 310मि, से 319मि, 320, 321मि, 322मि, 323 से 338मि, 339मि, 353मि, 354मि, 357 से 359मि, 412मि, 418मि,
63	निरंजनपुर	जी.एम.एस. रोड़	59मि, 60मि, 62मि, 63मि, 64मि, 65 से 69, 70मि, 123मि, 133 से 135, 136मि, 246मि से 250, 254 से 256, 194 से 196मि, 197मि, 198मि, 199मि, 200मि, 256मि, से 262मि, 272, 273मि, 274मि, 275मि, 276 से 278, 326मि, 330मि, 331 से 333मि., 339मि, 340मि, 341, 369, 370मि, 371मि, 394मि, 395 से 397 तक, 399 से 404, 407मि से 411 मि, 424 425, 426 से 432 तक, 433मि, 438 मि.	51 से 59मि, 60मि, 61मि, 62मि, 63मि, 64मि., 70मि, 85 से 123मि, 136मि., 159 से 246मि, 251 से 253, 257, 279 से 400, 438मि, से 528 मि, 527मि से 540मि,

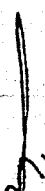
(सुशील कुमार शर्मा)
अपर जिलाधिकारी (वित्त एवं राजस्व)
देहरादून।

क्र.सं.	नाम ग्राम	मुख्य मार्ग का नाम	मुख्य मार्ग से लगी हुई खसरा नम्बरों की सूची	
			मुख्य मार्ग से 0 मी० से 50 मी० तक	मुख्य मार्ग से 50 मी० से अधिक एवं 350 मी० तक
		सहारनपुर रोड़	267मि, 268मि, 269मि, 270, 271मि, 289मि, 354मि, 355मि, 470मि से 474मि, 527मि, 528, 531मि, से 535मि, 538मि, 540मि, 541मि, 544 से 547, 581, 582मि, 583मि, 686मि, 697मि, 698मि, 699मि, 700मि, 701मि, 773मि, 774मि, 777मि, 778मि, 779, 779मि, 780 से 783, 797,798मि ,800मि , 844मि , 847 मि से 850 तक	548 से 580 , 582 मि , 583मि , 583 से 600मि , 602मि , 667 से 686मि , 687मि से 697मि 698मि, 699मि, 701मि से 704मि , 746मि से 767मि, 770मि से 779मि, 784मि से 820मि , 823मि से 847मि, 851मि
64	कांवली	चकराता रोड़	2मि से 10 मि, 37 से 39 , 40मि , 41मि, 36मि, 42, 43, 44मि से 46मि, 48मि, 315से 326 मि, 333मि से 343मि, 248 से 250, 251मि , 252, 253, 354मि, 357, 358मि, 359मि, 361, 362, 363मि, 364मि, 365मि, 367मि, 374मि, 375मि, 376मि, 377 से 383मि , 452, 453मि	1, 11 से 36मि , 40मि, 41मि, 47, 48मि से 54मि, 57मि से 62, 103 से 115 मि , 128 मि, 129मि, 227मि, 228मि से 240 तक , 327 से 333 मि , 343 मि से 346 , 347 , 251मि, 354, 355,360 , 363मि , 364मि, 366, 367मि से 374 मि , 376मि, 383मि, 384मि, 385मि से 391मि, 434मि से 437मि , 439मि , 447 से 451मि, 453मि, 454, 455मि, 456, 457मि, 459मि, 460, 462मि से 465मि, 466मि , 467 से 486 मि , 487 से 500मि , 509 मि , 510मि , 511मि से 516
		जी.एम.एस. रोड़	241, 242मि, 243, 244मि से 246 , 254मि , 260, 261, 262 मि , 263मि, 264 से 269 , 270 , 305मि, 306मि से 313, 502मि , 504मि, 617, 618मि, 619, 620, 629 से 633, 635 से 641 तक , 645 से 648 , 653 से 657, 658, 660, 971 से 986 तक , 988 , 990 से 999 ,1003 , 1004मि , 1006 मि , 1019 मि से 1026 , 1030 से 1034मि , 1042मि , 1043, 1044मि, 1048, 1049, 1054मि , 1058मि, 1060 से 1064 , 1109 से 1113 मि , 1367 से 1378, 1400 से 1405, 1422 से 1426, 1460 से 1467 , 1473 से 1485 , 1488 से 1490, 1492, 1493मि, 1495मि, 1496मि, 1498मि, 1501, 1502.	181मि, 191 से 210 , 221 से 227मि, 240 से 248 , 254 से 259 मि , 263 से 264मि, 269मि , 270मि , 271 से 304 तक 501, 505 से 510मि, 515मि, 516, 517मि, 557 से 568 मि , 573 से 616मि, 622 से 628 तक , 634 , 641 मि से 644 , 647 मि से 653मि , 658 मि से 718 तक , 733 से 744 तक , 940 , 942 से 946, 957, 958, 967 से 971,975, 1033मि से 1042, 1044, से 1047, 1050. से 1058 तक , 1065 से 1108 तक , 1112 से 1160 , 1164 , 1165, 1170, 1171, 1192, 1196 से 1208, 1247, 1248, 1249 मि , 1345मि , 1348मि, 1351मि, 1352मि, 1354मि, 1357मि, 1358मि, 1360 से 1366, 1376 से 1400मि, 1406, 1407 से 1414 , 1429 से 1456, 1000 से 1003, 1004मि , 1005 , 1006मि, 1019मि, 1503 से 1506, 1500 , 1520 से 1527मि , 1499, 1498मि, 1491 से 1494, 1495मि, 1496मि, 1482मि , 1486मि, 1487, 1488मि, 1540 से 1543मि, 1555, 1556, 1557

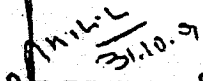
31.10.21

(सुशील कुमार शर्मा)
अपर जिलाधिकारी (वित्त एवं राजस्व)
देहरादून।


क्र.सं.	नाम ग्राम	मुख्य मार्ग का नाम	मुख्य मार्ग से लगी हुई खसरा नम्बरों की सूची	
			मुख्य मार्ग से 0 मी0 से 50 मी0 तक	मुख्य मार्ग से 50 मी0 से अधिक एवं 350 मी0 तक
65	खालागांव	मसूरी रोड	105, 106, 107, 109, 110, 111, 112, 113, 114, 115, 116, 117, 118, 120, 121, 123, 127, 128, 17, 18, 19, 20, 25, 48, 44, 46, 47, 43, 42, 40मि. 41, 38, 37, 97 से 101, 102, 92, 93, 89, 90, 91, 87, 88, 86, 78, 80, 75, 76, 77, 73मि., 74, 50, 51, 52, 53.	190, 123 से 126, 128मि से 188, 189मि., 17मि, 20मि, 16, 22 से 24, 26 से 40मि, 45, 50 मि, 54 से 72, 79, 81 से 102
66	भण्डारगांव	मसूरी मार्ग	शून्य	शून्य
67	पुनकल गांव	मसूरी मार्ग	शून्य	शून्य
68	डोम गांव	मसूरी मार्ग	370मि., 322, 331, 343, 368मि, 345 से 348, 280, 281, 279, 267, 268, 269, 270, 271, 204, 205, 206, 199 से 203, 193 से 195, 214, 213, 210, 212, 211, 208	323 से 330, 368मि., 349 से 369 मि., 251 से 320, 214 से 250.
69	झंडीपानी	मसूरी मार्ग	1/46, 2, 2/54, 4मि, 5, 6, 7, 7/59	4, 4/53, 5, 9, 10, 11, 12
70	क्यारकुली भट्टा	मसूरी मार्ग	3285, 3288, 3289, 3273, 3260, 3261, 3262, 3263, 3264, 3271, 3211, 3205, 3193, 3192, 3190, 3187, 3175, 3174, 3138, 3159, 3140 से 3153 तक, 3154 से 3157 तक, 3159, 3158 से 3165 तक, 2968, 2961, 2953, 2954 से 2959 तक, 2995, 2981 से 2983 तक, 2984 से 2990 तक, 2925 से 2940 तक, 2821 से 2834 तक, 2943, 3210, 3207 से 3209 तक, 2942, 2946, 2692, 717, 718, 706 से 709 तक, 699, 624, 621, 622, 697, 690, 626, 627, 631, 630, 628, 619, 618, 617, 590, 588, 586, 581.	3285 से 3294, 3282, 3274 से 3281, 3273मि., 3283, 3262 से 3271, 3260, 3291 से 3205, 3194 से 3200, 3211मि. से 3193 तक, 3191, 3192, 3190मि, 3207 से 3210, 2752 से 3181, 2953, 2942, 2946, 2692मि, 2691, 719 से 886, 700 से 704, 710 से 711, 629, 632 से 699, 592 से 616, 582 से 589, 591,
71	आरकेडिया	चकराता रोड	38, 40, 43, 44, 51, 119, 120, 121, 122, 125, 182, 183.	1 से 65 तक, 75 से 198 तक व 185आं.


 (सुनील कुमार शर्मा)
 अपर जिलाधिकारी (वित्त एवं राजस्व)
 देहरादून।

क्र.सं.	नाम ग्राम	मुख्य मार्ग का नाम	मुख्य मार्ग से लगी हुई खसरा नम्बरों की सूची	
			मुख्य मार्ग से 0 मी0 से 50 मी0 तक	मुख्य मार्ग से 50 मी0 से अधिक एवं 350 मी0 तक
		शिमला बाईपास	702, 719, 717, 716, 718, 720, 730 से 731, 734, 727, 797, 920, 822, 825, 843, 841, 854, 855, 856, 857, 858, 866, 867, 870, 878, 1090, 1088, 881, 882, 886, 794, 1000, 985, 984, 975 से 983, 963, 962, 1048 से 1051, 1067, 1068, 1066, 1074, 1075, 1077, 1088, 886 से 888 तक, 890, 898, 897, 896, 930 से 932, 934 से 938, 954, 953, 952, 955 से 958, 1003 से 1006, 1951, 1952, 1954, 1939, 1009 से 1013, 1930 से 1935, 1938, 1919, 1921 से 1923, 1900 आंशिक	702 से 1195 तक, 1204 से 1238 तक, 1900 से 1954 तक व 1930 आं.
72	धोरणखास	सहस्त्रधारा रोड	175/543, 442, 504, 505, 506, 520, 524, 526, 530, 531, 532, 535 से 538 तक, 522, 527 पूर्ण, 174, 443, 463, 503, 509 से 519 तक, 521, 523, 525, 528, 529, 533, 534, आंशिक	433 से 441 तक पूर्ण, 443/544, 383, 444 से 446 तक, 456, 457, 459 से 462 तक, 486 से 502 तक, 463/546, 507, 508, 539 से 542 तक पूर्ण 174, 379 से 382 तक, 384, 432, 443, 450, 452, 455, 458, 463, 465, 466, 470 से 475, 477, 479, 480, 482 से 485 तक, 503, 509 से 519 तक, 521, 523, 525, 528, 529, 533, 534 आंशिक
73	ब्रहमावाला	सहस्त्रधारा रोड	30 और 42 पूर्ण, 2 से 11 तक आं., 17, 22 से 27 तक आं., 29, 31, 33 से 41, 43 आंशिक	1, 12 से 16 तक, 19, 20, 18, 21, 28, 32 पूर्ण, 2 से 11 तक, 17, 22 से 27 तक 29, 31, 33 से 41, 43, आंशिक
74	डांडानूरीवाला	सहस्त्रधारा रोड	59, 60, 63, 65, 66, 67, 68, 73, 72, 64, 70 पूर्ण, 46, 56, 57, 62, 69, 73 आंशिक	47 से 55 तक पूर्ण, 58, 61, 74 से 77 तक, पूर्ण, 46, 56, 57, 62, 69, 73, 78 आंशिक
75	डांडालखौण्ड	सहस्त्रधारा रोड	1 से 4 तक पूर्ण, 18, 226, 227, 232 से 236 तक पूर्ण, 5, 6, 16, 17, 19, 225, 228, 230, 231, 240, 241 आंशिक	7 से 15 तक पूर्ण, 20 से 49 तक पूर्ण, 162 से 205 तक पूर्ण, 214, 215 पूर्ण, 220 से 223 तक पूर्ण, 219/465, 224, 238, 239, 242 पूर्ण, 5, 6, 16, 17, 19, 130, 133, 139, 140, 145, 209 से 213 तक, 216, 218, 219, 206, 237, 239, 240, 241, 225, 228 से 230, 231, 50, 51 आंशिक,
76	चक डांडालखौण्ड	सहस्त्रधारा रोड	2, 13 से 18 तक पूर्ण, 15/237 पूर्ण, 3 से 6 तक आं., 12, 19 से 22 तक आं., 24 से 26 तक आंशिक	1, 7 से 11 तक पूर्ण, 27 से 39 तक, 44, 47, 48, 116 से 119 तक, 129, 23 पूर्ण, 3 से 6, 12, 19 से 22, 24 से 26 तक, 40 से 43, 45, 46, 49, 105 से 107, 120 से 128, 130, 115 आंशिक


 (सुशील कुमार शर्मा)
 अपर जिलाधिकारी (वित्त एवं राजस्व)
 देहरादून।

क्र.सं.	नाम ग्राम	मुख्य मार्ग का नाम	मुख्य मार्ग से लगी हुई खसरा नम्बरों की सूची	
			मुख्य मार्ग से 0 मी० से 50 मी० तक	मुख्य मार्ग से 50 मी० से अधिक एवं 350 मी० तक
77	डांडा खुदानेवाला	सहस्रधारा रोड	3, 4, 7, 8, 9, 13, 14 से 42 तक, पूर्ण, 1, 2, 5, 6, 10 से 12 तक आं., 54, 53 आं., 445 आंशिक	43 से 52 तक, 55 से 112 तक, 121, 122, 431 से 444, 442 से 453 तक पूर्ण, 1, 2, 5, 6, 10, 11, 12, 53, 54, 117 से 120 तक, 123, 124, 430, 445, 454, 455, 458 से 460 तक, आंशिक
78	ईसवाला	हरिद्वार रोड	32, 33 आंशिक, 34, 35, 36 आंशिक, 59 आंशिक, 60 से 64 तक पूर्ण, 66 से 68 तक पूर्ण, 72 आंशिक, 70, 71 पूर्ण, 76, 77 आंशिक, 105 आंशिक, 107 आंशिक, 106 आंशिक, 108 से 112 पूर्ण, 113 से 115 आंशिक, 116 पूर्ण, 122 आंशिक, 123 आंशिक, 124 पूर्ण से 128 तक पूर्ण, 79 से 104 तक पूर्ण, 117 से 121 पूर्ण, 130, 134 पूर्ण, 135 आंशिक, 180 से 182 आंशिक, 183 पूर्ण, 184 से 189 आंशिक, 404 से 406 आंशिक, 410 से 413 आंशिक.	1 से 31 तक पूर्ण, 32 आंशिक, 36 आंशिक, 37 से 58 तक पूर्ण, 59 आंशिक, 65, 69 पूर्ण, 72, 73 आंशिक, 74, 75, 76, 77 तक आंशिक, 105 आंशिक, 106, 107 आंशिक, 113 से 115 आंशिक, 122 आंशिक, 123, 124 आंशिक, 209 आंशिक, 210 आंशिक, 189 आंशिक, 190 पूर्ण, 191 आंशिक, 182 से 185 आंशिक, 186, 187, 188 आंशिक, 192 से 210 तक पूर्ण, 209 आंशिक, 211 से 231 तक पूर्ण, 232 आंशिक, 242 आंशिक, 131, 132, 456/132 पूर्ण, 133 आंशिक, 135 से 152 तक पूर्ण, 154, 155 आंशिक, 160, 163 आंशिक, 386 आंशिक, 387 पूर्ण, 388, 389 आंशिक, 390 पूर्ण से 403 तक पूर्ण, 404 से 406 तक आंशिक, 407 आंशिक, 408, 409 पूर्ण, 410, 411 आंशिक, 413 से 420 तक पूर्ण, 421 आंशिक, 45 आंशिक.
79	मेहुंवाला पफी	शिमला रोड	274 से 282, 283 आंशिक, 284, 285 आंशिक, 297 से 299, 303 से 305, 309 से 311, 312 आंशिक, 313 से 320, 340 से 342, 356 से 361, 364, 365, 367 से 371, 378 से 385, 386 आंशिक, 388 आंशिक, 389 आंशिक, 416 से 419, 424 आंशिक, 425, 433 से 439, 449, 448 आंशिक, 446, 447, 451 आंशिक, 458 आंशिक, 483 आंशिक, 484 से 490, 492 से 494, 521, 522, 528 से 530, 544 से 548, 550 आंशिक, 506 आंशिक ।	13 से 39, 53 से 66, 69, 135 से 140, 143, 149 से 152, 218 से 221, 238 से 256, 286 से 295, 258 से 272, 283 आंशिक, 285 आंशिक, 301 से 303, 306, 307, 312 आंशिक, 371 से 461, 491, 495 से 506, 472 से 483, 464 से 471, 686 आंशिक, 690 से 700, 509 से 520, 523 से 527, 534 से 543, 550 से 605, 615 से 617, 618 आंशिक, 821 से 824, 830 से 846, 855 से 883, 898 से 915, 918, 919, 922 से 924 तक ।



 (सुरज कुमार शर्मा)
 अपर जिलाधिकारी (वित्त एवं राजस्व)
 देहरादून।

क्र.सं.	नाम ग्राम	मुख्य मार्ग का नाम	मुख्य मार्ग से लगी हुई खसरा नम्बरों की सूची	
			मुख्य मार्ग से 0 मी० से 50 मी० तक	मुख्य मार्ग से 50 मी० से अधिक एवं 350 मी० तक
80	सेवलाकला	शिमला रोड	9 से 11, 12 आंशिक, 13, 14, 30 आंशिक, 31 से 33, 34 आंशिक, 35 से 37, 51 आंशिक, 53 से 57, 66 आंशिक, 68 आंशिक, 70 आंशिक, 72 आंशिक, 227 से 229, 231, 232 आंशिक, 233, 182, से 184, 162, 163, 169, 237 आंशिक, 238 आंशिक, 244 से 247, 250 आंशिक, 251 आंशिक, 254, 255 आंशिक, 256 से 259, 271 आंशिक, 281 से 288, 291 आंशिक, 289, 290, 292, 301, 303 से 305, 446 से 456, 461, 462 ।	1 से 8, 12, 15 से 30, 38 से 50, 58, 62 से 83, 237 से 243, 248, 249, 250 आंशिक, 260 से 277, 287, 291, 293 से 329, 334 से 345 तक ।
		जी. एम. एस. रोड	116, 117, 127 आंशिक, 1019/127 आंशिक, 128 से 130, 138 से 141, 142 आंशिक, 161, 162, आंशिक, 163, 464 आंशिक, 465 से 474, 107 आंशिक, 101, 108, 112, 1067/102, 217, 215, 212 आंशिक, 210 आंशिक, 190 से 200, 462, 478 से 481, 482 तथा 484 आंशिक, 498, 499 आंशिक ।	118 से 127, 1017/127, 1019/127, 131 से 137, 143 से 151, 161 आंशिक, 162 आंशिक, 85 से 106, 109 से 111, 221, 222, 224 से 226, 458, 485 से 506 तक ।
81	पाववाला सौडा	रायपुर थाना मुख्य मार्ग	ख. न. 1 आंशिक, 2 पूर्ण, 3 आंशिक, 45 आंशिक, 46 आंशिक, 47 से 52 तक पूर्ण, 63 आंशिक, 64, 65, 66 पूर्ण, 67 आंशिक, 68, 69, 70 आंशिक, 72 पूर्ण, 73, 74, 75 आंशिक, 81 से 84 तक आंशिक, 88, 89 आंशिक, 90 पूर्ण, 91 आंशिक, 94, 95 पूर्ण, 96 से 99 तक आंशिक, 100 से 105 तक पूर्ण, 106 आंशिक, 107 से 109, 110 तक आंशिक, 111 पूर्ण, 114 से 116, 117, 118, 121, 120, 122, 123 पूर्ण, 119 आंशिक, 126 से 131 तक आंशिक, 132 से 135 पूर्ण, 139, 140 आंशिक, 143, 144 पूर्ण, 145 आंशिक, 150, 151 पूर्ण, 158, 159 पूर्ण, 171 पूर्ण, 172 आंशिक, 178 पूर्ण, 179 आंशिक, 183, 184, 186 पूर्ण, 185 आंशिक, 196 आंशिक ।	1 आंशिक, 3 आंशिक, 4 से 44 तक पूर्ण, 45 आंशिक, 46 आंशिक, 53 से 62 तक पूर्ण, 63 आंशिक, 67 आंशिक, 68, 69, 70 आंशिक, 71 पूर्ण, 73, 74, 75 आंशिक, 76 से 80 तक पूर्ण, 81, 82, 83, 84 आंशिक, 85 से 87 तक पूर्ण, 88, 89 आंशिक, 91 आंशिक, 92, 93 पूर्ण, 96 से 99 तक आंशिक, 101 से 106 तक पूर्ण, 112, 113 पूर्ण, 115 आंशिक, 119 आंशिक, 126 से 131 तक आंशिक, 137 से 138 तक पूर्ण, 139, 140 आंशिक, 141, 142, 145 आंशिक, 146 से 149 तक पूर्ण, 152 से 157 पूर्ण, 160 से 170 तक पूर्ण, 172 आंशिक, 176 से 177 तक आंशिक, 179 आंशिक, 180 से 182 पूर्ण, 185 आंशिक, 187 से 195 तक पूर्ण, 196 आंशिक, 197 से 228 तक पूर्ण ।

M.L.L.
31.10.9.

(सुशील कुमार शर्मा)
अपर जिलाधिकारी (वित्त एवं राजस्व)
देहरादून।

क्र.सं.	नाम ग्राम	मुख्य मार्ग का नाम	मुख्य मार्ग से लगी हुई खसरा नम्बरों की सूची	
			मुख्य मार्ग से 0 मी0 से 50 मी0 तक	मुख्य मार्ग से 50 मी0 से अधिक एवं 350 मी0 तक
82	सोडा सरोली	रायपुर थानो मुख्य मार्ग	ख. न. 71, 76, 77 आंशिक, 78 से 84 तक पूर्ण, 85 व 86 आंशिक, 87 पूर्ण, 129 आंशिक, 130 से 132 तक पूर्ण, 135 से 137 तक आंशिक, 138 से 144 तक पूर्ण, 145 व 146 आंशिक, 151 आंशिक, 152 से 155 तक पूर्ण, 156 आंशिक, 157 से 159 तक पूर्ण, 160 आंशिक, 161 पूर्ण, 162 व 163 आंशिक, 165 पूर्ण, 166 आंशिक, 170 पूर्ण, 171, 173, 178, 179 आंशिक, 182 आंशिक, 410 पूर्ण, 411 आंशिक, 430 व 431 पूर्ण, 433 व 434 पूर्ण, 435, 444, 445 आंशिक, 446 से 450 तक पूर्ण, 451 से 455 तक आंशिक, 456 से 458 तक पूर्ण, 459 आंशिक, 460 से 461 तक पूर्ण, 462 आंशिक, 463 से 467 तक आंशिक, 468, 469 पूर्ण, 470, 472, 476 आंशिक, 477, 548, 549 आंशिक, 550 पूर्ण, 551 से 557 तक आंशिक ।	ख. न. 41 से 70 तक पूर्ण, 72 से 75 तक पूर्ण, 85 व 86 आंशिक, 90 से 103 तक पूर्ण, 106 आंशिक, 107 से 128 तक पूर्ण, 129 आंशिक, 133 व 134 पूर्ण, 135 से 137 तक आंशिक, 145, 146 आंशिक, 147 से 150 तक पूर्ण, 151, 156, 160, 162, 163, 166 आंशिक, 167 से 169 तक पूर्ण, 171 आंशिक, 172 पूर्ण, 173 आंशिक, 174 पूर्ण, 178, 179 आंशिक, 180, 181 पूर्ण, 182 आंशिक, 183 पूर्ण, 184 आंशिक, 185 पूर्ण, 186 से 203 तक पूर्ण, 204 से 206 तक आंशिक, 208, 251, 252, 253, 264 आंशिक, 265 से 271 तक पूर्ण, 272 आंशिक, 273 से 384 तक पूर्ण, 387 आंशिक, 388 से 396 तक पूर्ण, 397 से 399 तक आंशिक, 408, 409 आंशिक, 411 आंशिक, 412 से 429 तक पूर्ण, 432, 435 आंशिक, 436 से 443 तक पूर्ण, 444 व 445 आंशिक, 451 से 455 तक आंशिक, 459, 462 तक आंशिक, 463 से 467 तक आंशिक, 470 आंशिक, 471 पूर्ण, 472 आंशिक, 473 से 475 तक पूर्ण, 476 व 477 आंशिक, 479 से 489 तक पूर्ण, 490 से 495 तक आंशिक, 496 से 508 तक पूर्ण, 509 आंशिक, 510 से 513 तक पूर्ण, 515 से 517 तक आंशिक, 533 से 537 तक पूर्ण, 539 से 541 तक आंशिक, 542 से 547 तक पूर्ण, 548 व 549 आंशिक, 551 से 557 तक आंशिक, 558 व 559 पूर्ण, 561, 562, 563, 564 आंशिक, 569 से 570 तक पूर्ण, 571 आंशिक ।


 (सुशील कुमार शर्मा)
 अपर जिलाधिकारी (वित्त एवं राजस्व)
 देहरादून।

क्र.सं.	नाम ग्राम	मुख्य मार्ग का नाम	मुख्य मार्ग से लगी हुई खसरा नम्बरों की सूची	
			मुख्य मार्ग से 0 मी0 से 50 मी0 तक	मुख्य मार्ग से 50 मी0 से अधिक एवं 350 मी0 तक
83	भोपालपानी ग्रान्ट	रायपुर थानो मुख्य मार्ग	3 आंशिक, 4 पूर्ण, 5 आंशिक, 6 से 8 आंशिक, 9 व 10 पूर्ण, 11 व 12 आंशिक, 33 व 34 आंशिक, 36 आंशिक, 40 व 41 आंशिक, 47 आंशिक, 48 पूर्ण, 49 आंशिक, 108 आंशिक, 109 पूर्ण, 110 व 111 आंशिक, 112 से 114 तक पूर्ण, 115 से 118 तक आंशिक, 138 आंशिक, 139 पूर्ण, 140 व 141 आंशिक, 142 पूर्ण, 143 आंशिक, 145 आंशिक, 174 व 175 आंशिक, 177 आंशिक, 183 आंशिक, 184 से 192 पूर्ण, 193 आंशिक, 195 आंशिक, 196 से 204 तक पूर्ण, 205 आंशिक, 206 पूर्ण, 207 आंशिक, 208 से 210 तक पूर्ण, 211 आंशिक, 247 आंशिक, 249 व 250 आंशिक, 270 आंशिक, 271 पूर्ण, 272 आंशिक ।	ख. न. 1 आंशिक, 2 पूर्ण, 3 आंशिक, 5 आंशिक, 6 से 8 तक आंशिक, 11 व 12 आंशिक, 13 से 32 तक पूर्ण, 33 व 34 आंशिक, 35 पूर्ण, 36 आंशिक, 37 से 39 तक पूर्ण, 40 से 41 आंशिक, 42 से 46 तक पूर्ण, 47 आंशिक, 49 आंशिक, 50 से 80 तक पूर्ण, 82, 83 व 85 आंशिक, 86 व 87 आंशिक, 88 से 107 तक पूर्ण, 108 आंशिक, 115 से 118 तक आंशिक, 119 से 137 तक पूर्ण, 138 आंशिक, 140 व 141 आंशिक, 143 आंशिक, 144 पूर्ण, 145 आंशिक, 146 से 173 तक पूर्ण, 174 व 175 आंशिक, 176 पूर्ण, 177 आंशिक, 178 से 182 तक पूर्ण, 183 आंशिक, 193 आंशिक, 194 पूर्ण, 195 आंशिक, 205 आंशिक, 207 आंशिक, 211 आंशिक, 212 से 218 तक पूर्ण, 219 से 221 आंशिक, 223 आंशिक, 225 आंशिक, 233 आंशिक, 234 से 238 तक आंशिक, 239 से 248 तक पूर्ण, 247 आंशिक, 248 पूर्ण, 249 व 250 आंशिक, 251 से 255 तक पूर्ण, 256, 257, 259, 260, 263, 265 आंशिक, 266 से 269 तक पूर्ण, 270 आंशिक, 272 आंशिक ।
84	धर्मपुर	रेसकोर्स रोड हरिद्वार रोड	4 मी, 39 मी, 40, 41, 43, 42, 49 से 52, 160, 161 मी, 165 मी, 166, 6 मी, 7 मी, 80, 81 मी, 79/646, 79, 72, 73 मी, 55 से 60 तक, 158, 167, 116, 168, 177 से 187 तक, 191 से 209 तक, 224 मी, 225 मी, 223 मी, 252 मी, 254 मी, 255, 256, 258 मी, 261, 262, 263 से 268 तक, 269, 270, 271, 398 मी, 343, 344, 470, 474 से 478 तक, 478/609, 482 मी, 483 मी, 497 से 499 तक, 210 से 223 तक	19 से 35, 159 से 166, 168 से 176, 188 से 190, 224 मी, 225 से 251, 351 से 370, 396 से 398 मी, 407 से 408, 416 से 469, 114 से 119 तक, 121 मी, 223 मि ।
		हरिद्वार बाईपास रोड नेहरू कालोनी	273, 274, 245, 246, 384, 351, 352, 367, 369, 370, 368, 371, 372, 373, 374, 376, 377, 395, 542, 439, 438, 437, 440, 433, 435, 436, 432, 426 से 431 तक, 422, 421, 420, 419, 413, 409 से 411, 414, 415, 400 से 406 तक, 397, 399, 348, 599 से 612 मि.	275 से 342, 377 से 394, 413, 251 मी, 252, 253, 254, 259, 260 से 272 से 392 तक 540, 539, 517 से 530 तक, 398, 462, 465, 468, 469, 472, 473, 471, 407, 408, 415 से 418 तक, 423 से 425, 431, 516/647, 434 से 461 तक, 479 से 496 तक, 500 से 516 तक, 500 से 598 तक ।

(सुशील कुमार शर्मा)

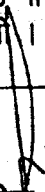
अपर जिलाधिकारी (वित्त एवं राजस्व)
देहरादून।

क्र.सं.	नाम ग्राम	मुख्य मार्ग का नाम	मुख्य मार्ग से लगी हुई खसरा नम्बरों की सूची	
			मुख्य मार्ग से 0 मी० से 50 मी० तक	मुख्य मार्ग से 50 मी० से अधिक एवं 350 मी० तक
		रेसकोर्स रोड	1 से 16 तक, 17,18, 34 से 36 तक, 40मी, 81,82,83,95,96 से 98 तक आंशिक, 109,110,23 से 26 तक,30,29,48,61 से 63 तक, 66,67,88मी, 89मी, 90मी, 99मी, 100,104,105,106मी,107,111,116मी, 120,121,126 से 130, 144मी, 145मी, 149, 148, 150, 152, 153, 154, 155मी, 156, 157मी, 158, 160, 161 से 164 तक ।	53 से 80, 84 से 94, 95 से 108, 109, 110, 112 से 115, 117 से 119, 120, 122 से 125, 131 से 143, 159, 625, 626, 627, 628, 634, 635, 636, 637, 639, 640, 641, 622 ।
		अम्बीवाला गुरुद्वारा बाई पास रोड	600,599, 600 से 612मी, 615, 616, 617 से 620, 621मी, 630मी, 631मी, 632, 633, 638, 641मी ।	613, 614, 621 से 630मी, 634 से 637, 639, 640, 667 से 599 तक, 614, 622, 623, 612मी, 641
85	अधोईवाला	डी.एल.रोड	36मी, 38मी, 40,41मी, 43मी, 46,48,50,58,60,62,66,68,72,70,79,77,84,86,88,90,92मी, 98,101मी, 102,103,105मी ।	ग्राम अधोईवाला के समस्त खसरा नं० 350 मी की परिधी के अर्न्तगत आते है ।
		नाला पानी रोड	94 मी, 111मी, 112, 113, 114, 464, 465, 236, 238मी, 240मी, 241, 242, 243, 244, 245 मी, 246मी, 247 मी, 251मी, 261मी, 262मी, 263मी, 264मी, 265,266 मी, 260मी, ।	ग्राम अधोईवाला के समस्त खसरा नं० 350 मी की परिधी के अर्न्तगत आते है ।
		रायपुर रोड	432, 433, 434, 431, 436मी, 441, 442, 443, 444, 446 से 450तक, 451, 453मी, 456मी, 457मी, 605,606,607 से 613 तक, 614मी, 616मी, 621मी, 624, 625, 626मी, 684,385, 687,695,696,698,681 का भाग, 724,701,702मी, 705मी, 972मी, 976,86/76, ।	1 से 26 तक, 31मी, 33,29,30,101मी, 96मी, 94मी, 84मी, 73मी, 70मी, 79मी, 80मी, 82मी, 111,117मी, 121,136 से 140 तक, 146मी, 150,151,153मी, 154मी, 155मी, 165,167,168मी, 170मी, 171,172मी, 195,196,205 से 209 तक, 216 से 217मी, 220 से 239 तक, 245,247,261,263,266,281 से 290 तक, 255 से 260 तक, 310 से 353 तक, 357 से 361 से 388, 396 से 440 तक, 464 से 466 तक, 469मी, 471 से 479 तक 483मी से 496 तक,499 से 510मी तक, 511 से 558 तक, 563 से 571तक, 573 से 575मी, 581 से 583 तक, 585 से 604 तक, 615मी, 616मी, 617 से 619 तक, 627 से 643 तक, 644 से 651 तक, 683मी से 689 से 693 तक, 700मी, 702 से 723 तक, 726 से 972मी तक,973 से 975 तक, 985 ।

31.10.9.

(सुरील कुमार शर्मा)
अपर जिलाधिकारी (वित्त एवं राजस्व)
देहरादून।

क्र.सं.	नाम ग्राम	मुख्य मार्ग का नाम	मुख्य मार्ग से लगी हुई खसरा नम्बरों की सूची	
			मुख्य मार्ग से 0 मी० से 50 मी० तक	मुख्य मार्ग से 50 मी० से अधिक एवं 350 मी० तक
		सहस्रधारा रोड	115 से 124 तक, 142 से 143, 144, 145, 146 से 158 तक, 160मी, 161, 162, 163, 164मी, 165मी, 168मी, 169, 170, 172मी, 173, 177, 1081/177, 178, 179, 1082/180, 181, 182, 183 से 193 तक, 194मी, 195मी, 197 से 204 तक, 210 से 214 तक, 217मी, 218, 224, 223मी, 226मी, 233मी, 235, 268 से 273मी, 279, 280, 306मी, 307, 308, 309, 313मी, 371मी, 390, 391, 393, 394, 459, 460, 461, 457, 458, 462मी, 467, 468, 469मी, 480, 481, 483मी, 498, 509, 510, 511, 555मी, 556 से 558, 560, 561, 562, 568मी, 576मी, 577 से 580 तक, 620, 621, 622, 274मी, 275मी, 276, 277 ।	
86	लाडपुर	रिंग रोड	109मी, 110मी, 111मी, 30, 43मी, 69, 40मी, 41मी, 32, 19मी, 20मी, 21मी, 22 ।	4 से 10 तक, 15, 17, 18, 19, 20, 21मी, 24, 27मी, 28, 29, 32मी, 33मी, 34 से 36, 37, 38, 39, 40मी, 41मी, 43मी, 44 से 105 तक, 109मी, 108मी, 141मी, 107मी, 142मी, 106मी, 181मी
		रायपुर रोड	1मी, 2, 3, 13, 14, 11, 25, 122, 123, 124, 125, 126, 128 से 135 तक ।	
87	उद्दीवाला करनपुर	सभी मुख्य मार्गों में विभाजित है	पूर्ण नगरीय क्षेत्र ।	
88	डालनवाला	सम्पूर्ण ग्राम मुख्य मार्गों में विभाजित है	पूर्ण नगरीय क्षेत्र ।	
89	चक डालनवाला			खसरा नं० 1 से 20 तक सभी खसरा नं० 350 मीटर से रिंग रोड से अधिक दूरी पर स्थित है ।
90	भारुवाला ग्रान्ट	देहरादून-सहारनपुर मुख्य मार्ग	701मी, 707मी, 708मी, 710मी, 714मी, 769मी ।	683 से 725 तक, 726मी, 727मी, 730मी से 736 तक, 738मी से 820मी तक, 826 मी, 827मी, 828मी, 830 से 841 तक, 614मी से 622मी, 625 मी से 632 तक, 678 मी, 679, 680, 674मी, 675मी, 681मी ।


 (सुशील कुमार शर्मा)
 अपर जिलाधिकारी (वित्त एवं राजस्व)
 देहरादून।

क्र.सं.	नाम ग्राम	मुख्य मार्ग का नाम	मुख्य मार्ग से लगी हुई खसरा नम्बरों की सूची	
			मुख्य मार्ग से 0 मी० से 50 मी० तक	मुख्य मार्ग से 50 मी० से अधिक एवं 350 मी० तक
91	मोथरोवाला	मोथरोवाला-दुधली मार्ग मोथरोवाला पुल तक	182मी ,183मी ,184मी से 191मी तक, 198मी ,199मी ,245मी से 250मी तक, 270मी से 280मी तक, 331मी से 349मी तक, 510मी से 512मी तक, 514मी ,523मी ,524मी से 527मी तक 937मी ,951मी ,954 से 962मी तक, 966मी ,1013मी ,1016मी ,1017मी से 1022मी तक, 1024 मी से 1032मी ,1034मी ,1035मी ,1003मी से 1005मी तक,1463मी ,1036, 1037 से 1042 तक, 1079मी से 1086 तक,1087 से 1102 तक, 1058मी ,1056मी ,1050, 1051मी ,1044मी ,1045, 1046मी ,1407मी से 1409 मी तक, 1413मी से 1422मी तक ,1430मी से 1434मी तक 1437मी से 1454मी ,1456मी से 1461मी तक ।	31मी से 35 तक, 42मी से 62मी तक, 64मी ,65मी , 168मी से 183मी तक, 185मी ,191मी से 223मी तक, 226मी ,227मी ,230मी से 245मी तक, 250मी से 269 तक, 271मी ,277मी से 294मी तक, 309 से 332मी तक, 347मी से 391मी तक, 402 से 421 मी तक, 423मी ,425मी से 430मी तक, 491 से 525 मी तक, 527 मी से 600मी तक, 607मी से 634मी ,644मी से 647मी तक ,853मी से 857मी तक, 869मी से 874तक, 876मी ,888मी ,892मी से 918 मी तक, 925 मी से 940मी तक, 943मी ,944मी ,950मी से 953 तक, 963 से 1102तक, 1105मी से 1016मी तक, 1022 से 1025मी तक, 1463मी ,1086मी ,1087मी ,1090मी से 1092मी तक, 1097मी से 1171मी तक, 1190मी से 1192मी तक, 1282मी से 1288मी तक, 1046मी से 1079मी तक, 1303मी से 1321मी तक, 1334 मी से 1336मी तक, 1342मी ,1407मी ,1409मी ,1414मी ,1420मी ,1430मी तक,1434मी से 1455 तक, 1458, 1460मी से 1463 मी तक ।
92	मालसी	देहरदून मसूरी डायवरजन रोड	1 आंशिक, 3,7,8,12 आंशिक,33 आंशिक, 35 आंशिक, 34,37,38 आंशिक,39 आंशिक,40आंशिक, 41 आंशिक, 46 आंशिक, 47 आंशिक ,65 आंशिक, 66, 67 आंशिक, 68 से 70 तक, 71 आंशिक, 72 आंशिक, 85 आंशिक, 86,87,88 आंशिक, 99 आंशिक, 100,101, 102 आंशिक, 103,104,105,106,109,110,111,140 आंशिक, 141,142,144 से 146 तक, 149 आंशिक, 150,151,152 आंशिक, 166 आंशिक,167 आंशिक, 170 आंशिक, 174 आंशिक, 175 आंशिक, 176 आंशिक, 177, 178 ,329/182, 182 आंशिक, 183 से 187 तक, 188 आंशिक, 189 आंशिक, 190 से 192 तक, 193 आंशिक, 194 से 200तक, 201 आंशिक, 206 आंशिक, 211 आंशिक, 212 से 216तक ,218 से 225 तक, 245 आंशिक, 246 आंशिक, 247, 248 से 254 तक, 255 आंशिक, 257 आंशिक, 260 आंशिक, 242 आंशिक, 275 आंशिक, 276, 277 आंशिक, 278, 279, 280 आंशिक, 283, 284 आंशिक, 323 आंशिक, 324 आंशिक, 325 आंशिक, 326 आंशिक, 327 आंशिक, 328 आंशिक	1 आंशिक, 2, 12 आंशिक, 13 से 32 तक, 33 आंशिक, 35 आंशिक, 36,38 आंशिक, 39 आंशिक, 40 आंशिक, 41 आंशिक,42 से 45 तक, 46 आंशिक, 47 आंशिक, 48 से 64 तक, 65 आंशिक, 67 आंशिक, 71 आंशिक, 72 आंशिक, 73 से 84 तक, 85 आंशिक, 88 आंशिक, 89 से 98 तक, 99 आंशिक, 102 आंशिक, 107,108,112 से 139 तक, 140 आंशिक, 143, 147 ,148, 149 आंशिक, 152 आंशिक, 154 आंशिक, 155 आंशिक, 156 आंशिक, 157 आंशिक, 159 आंशिक, 164 आंशिक, 165 आंशिक, 166 आंशिक, 167 आंशिक, 170 आंशिक, 174 आंशिक, 175, 168, 169, 171 से 173, 182 आंशिक, 188 आंशिक, 189 आंशिक, 193 आंशिक, 201 आंशिक, 202 से 205 तक, 206 आंशिक, 207 से 210 तक, 211 आंशिक, 217, 226 से 241 तक, 242 आंशिक, 243, 244, 246 आंशिक, 255 आंशिक, 256 आंशिक, 258, 259, 260 आंशिक, 261 से 274 तक, 275 आंशिक, 277 आंशिक, 280 आंशिक, 281 ,282, 284 आंशिक, 285 से 300 तक, 307 आंशिक, 308 आंशिक, 317 आंशिक, 318 से 322 तक, 323 आं, 324 आं, 325 आंशिक, 326 आंशिक, 327 आंशिक, 328 आं.

31.10.9.

(सुशील कुमार शर्मा)
अपर जिलाधिकारी (वित्त एवं राजस्व)
देहरादून।

क्र.सं.	नाम ग्राम	मुख्य मार्ग का नाम	मुख्य मार्ग से लगी हुई खसरा नम्बरों की सूची	
			मुख्य मार्ग से 0 मी० से 50 मी० तक	मुख्य मार्ग से 50 मी० से अधिक एवं 350 मी० तक
93	सिनोला	देहरदून मसूरी मार्ग	1 आंशिक, 2 आंशिक, 3 आंशिक, 6 आंशिक, 7 आंशिक, 8, 9 आंशिक, 69 आंशिक, 71 आंशिक, 75, 76, 77 आंशिक, 86 आंशिक, 87 आंशिक, 88 आंशिक, 93, 94, 80 आंशिक, 90 आंशिक, 98, 99, 101 आंशिक, 102 आंशिक, 103, 104, 108, 109, 110 आंशिक, 112 आंशिक, 114 आंशिक, 115 आंशिक, 116 आंशिक, 120 आंशिक, 121 आंशिक, 122, 123, 130 आंशिक, 131 आंशिक ।	1 आंशिक, 2 आंशिक, 3 आंशिक, 6 आंशिक, 5, 7 आंशिक, 9 आंशिक, 10 से 68 तक, 69 आंशिक, 70, 71 आंशिक, 77 आंशिक, 78, 79, 80 आंशिक, 81 से 85 तक, 86 आंशिक, 87 आंशिक, 88 आंशिक, 89, 90 आंशिक, 91, 92, 100, 101 आंशिक, 102 आंशिक, 110 आंशिक 111, 112 आंशिक, 113, 114 आंशिक, 115 आंशिक, 116 आंशिक, 117 से 119 तक, 120 आंशिक, 121 आंशिक, 124 से 129 तक, 130 आंशिक, 131 आंशिक, 132, 133, 134 आंशिक, 214 से 218 तक, 223 ।
94	मिस्सरवाला कंला	मुख्य मार्ग हरिद्वार रोड	296, 297 आंशिक, 298, 299 पूर्ण, 300 आंशिक, 301, 302 पूर्ण, 303 आंशिक, 320 आंशिक, 321 पूर्ण, 322 आंशिक, 323 पूर्ण, 324 आंशिक, 325 से 331 तक पूर्ण, 332 आंशिक, 333 पूर्ण, 334 आंशिक, 335 से 337 पूर्ण, 338 आंशिक, 355 से 358 पूर्ण, 359 आंशिक, 367 आंशिक, 368 पूर्ण, 369 आंशिक, 863/376 आंशिक, 386 पूर्ण, 387 आंशिक, 388, 389 पूर्ण, 401, 402 आंशिक, 403, 404, 405 आंशिक, 407 आंशिक, 408, 409 पूर्ण, 410 से 413 आंशिक, 414 से 418 पूर्ण, 419 आंशिक, 437 आंशिक, 438, 439 पूर्ण, 440 आंशिक, 437 आंशिक, 438, 439, 440 आंशिक, 441 से 444 तक पूर्ण, 445 आंशिक, 458 आंशिक, 459 आंशिक, 467 आंशिक, 468 से 471 तक पूर्ण, 472 आंशिक, 473 पूर्ण, 475 से 483 तक पूर्ण, 484, 485 आंशिक, 486, 487 पूर्ण, 488 से 492 तक पूर्ण, 494 पूर्ण, 522 आंशिक, 523, 524, 525 आंशिक, 526 से 530 तक पूर्ण, 531 आंशिक, 532 पूर्ण, 533 आंशिक, 534 आंशिक, 540 आंशिक, 541 पूर्ण, 542, 543 आंशिक, 545 आंशिक, 546 से 548 तक पूर्ण, 549 आंशिक, 550 आंशिक, 610 आंशिक, 608 आंशिक, 609 आंशिक, 611 से 616 तक पूर्ण, 617, 618 आंशिक, 619 आंशिक, 620 से 628 तक पूर्ण, 629 आंशिक, 630, 631 पूर्ण, 632 आंशिक, 633 पूर्ण, 634 पूर्ण, 635, 636 आंशिक, 663 आंशिक, 664 से 679 तक पूर्ण, 680, 681 आंशिक, 688, 689 आंशिक, 690 से 708 तक पूर्ण, 709, 710, 711 आंशिक	1 आंशिक, 2 से 10 तक पूर्ण, 11, 12 आंशिक, 13 आंशिक, 136 आंशिक, 154, 159 आंशिक, 168 से 172 तक आंशिक, 173 आंशिक, 174 से 206 तक पूर्ण, 207, 209 आंशिक, 210 से 213 तक पूर्ण, 214 आंशिक, 215 से 220 तक पूर्ण, 221 आंशिक, 222, 223 आंशिक, 224 से 227 तक पूर्ण, 228 आंशिक, 229 से 234 तक पूर्ण, 235 आंशिक, 279, 280, 281, 282 आंशिक, 286 आंशिक, 287, 288, 289, 290 पूर्ण, 291 से 296 तक पूर्ण, 297 आंशिक, 300 आंशिक, 303 आंशिक, 304 से 319 पूर्ण, 320 आंशिक, 332, 334 आंशिक, 338 आंशिक, 339 से 352 पूर्ण, 359 आंशिक, 360 से 366 तक पूर्ण, 367 आंशिक, 369 आंशिक, 370 से 385 पूर्ण, 387 आंशिक, 390 आंशिक, 391 से 400 तक पूर्ण, 401, 402, 405 आंशिक, 406 पूर्ण, 407, 410, 411, 412, 413, 419, 422 आंशिक, 420 से 421 पूर्ण, 423 से 436 तक पूर्ण, 437 आंशिक, 440 आंशिक, 446 से 449 तक आंशिक, 450 से 457 तक पूर्ण, 458 से 459 आंशिक, 460 से 466 तक पूर्ण, 467, 472 आंशिक, 710 से 712 पूर्ण, 689 आंशिक, 713 से 754 तक पूर्ण, 755 आंशिक, 756 से 774 तक पूर्ण, 775 से 777 तक आंशिक, 782 आंशिक, 789 आंशिक, 790 से 793 पूर्ण, 794, 795, 796, 798, 799 आंशिक, 800 पूर्ण, 802 आंशिक, 803, 804 पूर्ण, 805, 806, आंशिक, 807 से 845 तक पूर्ण, 846, 847, 850, 856, 500, 501, 499 आंशिक, 502, 503 पूर्ण, 525, 533, 534 आंशिक, 535 से 540 तक पूर्ण, 540, 542, 543, 545 आंशिक, 544 पूर्ण, 550 आंशिक, 551 से 599 पूर्ण, 600 पूर्ण, 601 आंशिक, 599 आंशिक, 603 पूर्ण, 602 पूर्ण, 604 से 607 पूर्ण, 608, 610 आंशिक

(सुशील कुमार शर्मा)

अपर जिलाधिकारी (वित्त एवं राजस्व)


देहरादून।

क्र.सं.	नाम ग्राम	मुख्य मार्ग का नाम	मुख्य मार्ग से लगी हुई खसरा नम्बरों की सूची	
			मुख्य मार्ग से 0 मी० से 50 मी० तक	मुख्य मार्ग से 50 मी० से अधिक एवं 350 मी० तक
95	मिस्तरवाला खुर्द	मुख्य मार्ग हरिद्वार रोड	48 से 51 तक आंशिक, 52 से 56 तक पूर्ण, 33 आंशिक, 34 से 38 तक पूर्ण, 39 आंशिक, 123 पूर्ण, 124 से 131 तक आंशिक, 132 पूर्ण, 133 से 136 आंशिक, 138 से 139 आंशिक, 253/141 आंशिक, 141 से 146 पूर्ण, 147 आंशिक, 59 से 60 तक पूर्ण, 61 आंशिक, 62 से 67 तक पूर्ण, 68, 70, 61 आंशिक, 75 से 78 आंशिक, 103, 104 आंशिक, 112 से 114 आंशिक, 115 पूर्ण, 116, 118 आंशिक, 119, 120 पूर्ण।	1 से 5 तक आंशिक, 6 से 32 तक पूर्ण, 33, 39 आंशिक, 40 से 47 तक पूर्ण, 48 से 51 तक आंशिक, 252/29 पूर्ण, 124 आंशिक, 125 पूर्ण, 126 आंशिक, 127 से 131 आंशिक, 133 से 136 आंशिक, 137 पूर्ण, 138, 139 आंशिक, 140 पूर्ण, 253/141 आंशिक, 147 से 148 पूर्ण, 149 से 196 पूर्ण, 197 से 202 तक आंशिक, 210 से 212, 216 आंशिक, 213, 214, 215 पूर्ण, 217 पूर्ण, 68 आंशिक, 69 पूर्ण, 70 आंशिक, 71, 72 पूर्ण, 73 आंशिक, 74 पूर्ण, 75 से 78 आंशिक, 79 से 102 तक पूर्ण, 103, 104 आंशिक, 105 से 111 तक पूर्ण, 112, 114, 115 आंशिक, 117 पूर्ण, 118, 119 आंशिक।
96	लच्छीवाला	मुख्य मार्ग हरिद्वार रोड	122 आंशिक, 123, 124 पूर्ण, 125, 126, 128 आंशिक, 129, 130, 131, 132 पूर्ण, 133 आंशिक, 137 आंशिक, 138 से 142 तक पूर्ण, 143 आंशिक, 148 से 152 तक पूर्ण, 153 आंशिक, 154 पूर्ण, 155 आंशिक, 160 आंशिक, 161 पूर्ण, 162 आंशिक, 163, 164, 165 पूर्ण, 169 आंशिक, 170 से 172 तक पूर्ण, 173, 174 आंशिक, 175, 176 पूर्ण, 177 आंशिक, 178 से 181 पूर्ण, 182 आंशिक, 183, 184 पूर्ण, 185 आंशिक, 186 आंशिक, 194, 195 आंशिक, 205 आंशिक, 206, 207, 208 पूर्ण, 209 आंशिक, 210 से 214 तक पूर्ण, 218 आंशिक, 219 से 223 तक पूर्ण, 224, 225 आंशिक, 230 से 235 तक पूर्ण, 236 आंशिक, 237 आंशिक, 238 से 240 पूर्ण, 241 आंशिक, 247 से 251 तक पूर्ण, 252, 253 आंशिक, 257, 258, 260, पूर्ण, 259 आंशिक, 262 आंशिक, 263 पूर्ण, 264, 265 आंशिक, 42 आंशिक, 4 आंशिक, 119, 120 आंशिक, 271, 267 पूर्ण, 268 आंशिक, 271, 272, 273, 275, 276 आंशिक, 270 आंशिक, 387 आंशिक, 388 पूर्ण, 389, 391 आंशिक, 392, 394 आंशिक, 401 से 407 पूर्ण, 408 से 410 आंशिक, 414 आंशिक, 415 से 417 पूर्ण, 418 आंशिक, 422 से 429 तक पूर्ण, 430 आंशिक, 431 से 435 तक पूर्ण, 436, 437 आंशिक, 459, 460 आंशिक, 461 से 463 पूर्ण, 464, 465, 466, 468 आंशिक,	42 आंशिक, 4 आंशिक, 1 से 3 पूर्ण, 5 से 118 पूर्ण, 119, 120 आंशिक, 122, 126 आंशिक, 121, 127 पूर्ण, 128, 133 आंशिक, 134, 136 पूर्ण, 137, 143 आंशिक, 144 से 147 तक पूर्ण, 155 आंशिक, 156 से 158 पूर्ण, 159, 160, 165 आंशिक, 167, 168 पूर्ण, 169 आंशिक, 173 से 177 आंशिक, 182, 185, 186, 194, 195 आंशिक, 187 से 193 तक पूर्ण, 196 से 204 पूर्ण, 205, 209, 214 आंशिक, 215 से 217 पूर्ण, 218, 224, 225 आंशिक, 226 से 229 पूर्ण, 236, 237, 241, 245, 246 आंशिक, 242 से 244 पूर्ण, 259, 262 आंशिक, 261 से 264 पूर्ण, 265 आंशिक, 272, 273 आंशिक, 274 पूर्ण, 268 आंशिक, 269 पूर्ण, 270 आंशिक, 274 पूर्ण, 275, 276 आंशिक, 277 से 341 पूर्ण, 342 से 344 आंशिक, 352 आंशिक, 367, 368, 369, 379, 371, 380 आंशिक, 381 पूर्ण, 382 आंशिक, 383 से 386 पूर्ण, 387 आंशिक, 389 आंशिक, 390 पूर्ण, 391, 392, 394 आंशिक, 393, 395 पूर्ण, 396 से 398 तक पूर्ण, 399 से 400 आंशिक, 408 आंशिक, 410 से 413 पूर्ण, 414, 418, 437 आंशिक, 438 से 441 पूर्ण, 545 आंशिक, 446 से 448 पूर्ण, 449 आंशिक, 450 से 458 पूर्ण, 459, 460, 464, 465 आंशिक, 468 से 484 पूर्ण, 485 आंशिक, 486 से 517 पूर्ण, 518, 523, 526 आंशिक, 527 से 547 पूर्ण, 548 से 552 आंशिक, 553 से 582 पूर्ण, ।

31.10.21

(सुशील कुमार शर्मा)
अपर जिलाधिकारी (वित्त एवं राजस्व)
देहरादून।

मुख्य मार्ग से लगी हुई खसरा नम्बरों की सूची				
क्र.सं.	नाम ग्राम	मुख्य मार्ग का नाम	मुख्य मार्ग से 0 मी0 से 50 मी0 तक	मुख्य मार्ग से 50 मी0 से अधिक एवं 350 मी0 तक
97	पित्थूवाला	शिमला रोड		1,2,3,4 पूर्ण, 5 आंशिक ।
98	नालीकला	मसूरी, धनौल्टी चम्बा मार्ग	3, 4, 7, 8, 9, 11, 16, 16, 23, 24, 25, 34, 35 से 38, 40 से 43, 47 से 61, 136, 137, 138, 141, 142, 146	10, 12, 13 से 15, 17, 18, 19, 22, 44 से 46, 62 से 70, 83 से 89, 90आं., 99आं. 101 से 130 तक, 133 आं., 134, 135,


 (सुशील कुमार शर्मा)
 अपर जिलाधिकारी (वित्त एवं राजस्व)
 देहरादून।

मसूरी क्षेत्र जनपद-देहरादून

उत्तर प्रदेश स्टाम्प (सम्पत्ति मूल्यांकन) नियमावली, 1997 के द्वारा प्रदत्त अधिकारों का प्रयोग करते हुए जनपद देहरादून के मसूरी क्षेत्र के लिए द्विवार्षिक न्यूनतम औसत बाजारी दरों का निर्धारण विवरण पत्र के अनुसार किया जा रहा है।

ग्रह दरें दिनांक 01 नवम्बर, 2009 से दिनांक 31 अक्टूबर, 2011 तक प्रभावी होंगी।

(सुशील कुमार शर्मा)

अपर जिलाधिकारी (वित्त एवं राजस्व)
देहरादून।

(डी. सैथिल पॉण्डियन)
कलेक्टर, देहरादून

कार्यालय कलेक्टर, देहरादून

पत्रांक 304/(5) /स्टाम्प/2009-2010

दिनांक 31 अक्टूबर, 2009

प्रतिलिपि निम्नलिखित को सूचनार्थ, परिपालनार्थ एवं आवश्यक कार्यवाही हेतु प्रेषित:

- 1- महानिरीक्षक निबंधन, उत्तराखण्ड, देहरादून।
- 2- जिला निबंधक, देहरादून
- 3- जिला स्टाम्प अधिकारी/अपर जिलाधिकारी (वित्त एवं राजस्व देहरादून)
- 4- सहायक महानिरीक्षक, निबंधन, देहरादून।
- 5- सब रजिस्ट्रार- I, देहरादून।
- 6- सब रजिस्ट्रार- II, देहरादून।
- 7- सब-रजिस्ट्रार, मसूरी।
- 8- उपजिलाधिकारी देहरादून।
- 9- उपजिलाधिकारी, मसूरी।
- 10- तहसीलदार देहरादून।

(डी. सैथिल पॉण्डियन)
कलेक्टर, देहरादून

उत्तर प्रदेश स्टाम्प (सम्पत्ति मूल्यांकन) नियमावली 1997 के द्वारा प्रदत्त अधिकारों का प्रयोग करते हुए जनपद देहरादून के मसूरी क्षेत्र के लिए द्विवार्षिक न्यूनतम औसत बाजारी दरों का निर्धारण विवरण पत्र के अनुसार किया जा रहा है, यह दरें दिनांक 01 नवम्बर, 2009 से दिनांक 31 अक्टूबर, 2011 तक प्रभावी होंगी।

भाग-1 नगरीय क्षेत्र

क. स.	मोटर मार्ग	सड़क से 50 मीटर तक आवासीय दर	सड़क से 50 मीटर बाद आवासीय दर	व्यवसायिक दर प्रति वर्गमी	दुकान/ रेस्टोरेंट/ कार्या. की प्रति वर्ग.मीटर दर	अन्य व्यवसायिक प्रतिष्ठान की दर (प्रति वर्ग मीटर)		
						गोदाम	होटल/ गेस्ट हाउस/ बारातघर/ सिनेमाहाल/ पेट्रोल पम्प	अस्पताल/ धर्मशाला/ मनोरंजन स्थल जो कि उ.प्र. वाणि. अधि. के अन्तर्गत है।
		निर्धारित दर	निर्धारित दर	निर्धारित दर	निर्धारित दर	निर्धारित दर	निर्धारित दर	निर्धारित दर
1	2	3	4	5	6	7	8	9
1.	लाइब्रेरी से मालरोड कुलड़ी बाजार के पश्चात कैमल बैंक रोड़ पर होटल नन्दविला एवं मैसोनिक लॉज तक	10000	8000	13000	120	90	80	70
2.	लाइब्रेरी बाजार से आगे इन्द्रा भवन तक	6000	4200	10000	120	90	80	70
3.	इन्द्राभवन से आगे चार्लीविली गेट तक	4000	3200	6000	120	90	80	70
4.	माल रोड़, रोजलीन होटल से होते हुए कैमल बैंक रोड़ पर बहुगुणा पार्क तक	8000	5000	10000	120	90	80	70
5.	चार्लविली गेट के नीचे हैप्पी वैली का सम्पूर्ण क्षेत्र	2000	1600	2500	100	90	80	70
6.	चार्लविली गेट से डिक रोड़ होकर कम्पनी बाग का सम्पूर्ण क्षेत्र	2200	1600	2500	100	90	80	70
7.	कम्पनी बाग से हाथी पांव तक	2200	1600	2500	100	90	80	70
8.	चकराता रोड़ पर सा0नि0वि0 निरीक्षण भवन मसूरी के क्षेत्र से आगे चकराता टोल में मसूरी इंटरनेशनल स्कूल तक पोलो ग्राउन्ड क्षेत्र तक 100 मीटर रोड़ क्षेत्र की ओर	2500	2200	4500	100	90	80	70

(सुशील कुमार शर्मा)
अपर जिलाधिकारी (वित्त एवं राजस्व)
देहरादून।

1	2	3	4	5	6	7	8	9
9.	इंटरनेशनल स्कूल सीमा समाप्ति पर उससे आगे नगरपालिका सीमा मसूरी कैम्पटी रोड़ पर	1500	1300	2200	100	90	70	70
10.	100 मीटर चकराता रोड़ कैम्पटी रोड़ पर भिलाडू के सम्पूर्ण क्षेत्र नगर पालिका में	1200	1000	1700	100	90	70	70
11.	लाइब्रेरी चौक से आगे मोतीलाल नेहरू पर काला स्कूल केकरती कान्वेंट तक तथा राधा भवन मसूरी मुख्य भवन से होते हुए विन्सेट हिल का सम्पूर्ण ऊपरी क्षेत्र	3000	2600	5000	100	90	70	70
12.	राधा भवन स्टेट, मुख्य भाग से आगे की ओर गुरुनानक स्कूल से सड़क से ऊपरी भाग न्यू सरकूलर रोड़ से मानव भारती संगीला स्टेट क्षेत्र कम्पनी बाग उपरी क्षेत्र काला स्कूल गेट तक तथा आई. टी.बी.पी. मुख्य द्वार एस्टल स्टेट से सम्पूर्ण सरकूलर रोड़ न्यू गुरुनानक स्कूल क्षेत्र दोनों की ओर की भूमि।	2200	1600	2700	100	90	70	70
13.	लाइब्रेरी चौक से होटल क्लासिक तथा लाइब्रेरी बस स्टैन्ड से नीचे की ओर मुख्य मैनर हाउस भवन तथा सरकूलर रोड़ एवं स्पिंग रोड़ मोतीलाल नेहरू रोड़ से लेकर सम्पूर्ण चमर खण्ड का क्षेत्र एस्टर स्टे का सम्पूर्ण क्षेत्र, लाइब्रेरी चौक से 300 मी. तक छोड़कर (लाइब्रेरी चौक से 300 मी. तक पृष्ठ सं. 1 के पैरा सं. 2 के अनुसार मूल्यांकन किया गया है)	2400	2200	3100	100	90	70	70
14.	हरनाम सिंह रोड़ कम्पनी बाग चार्लिविली रोड़ से पूर्ण क्षेत्र काला स्कूल गेट तक	2500	1700	3000	100	90	70	70
15.	गांधी द्वार के किंकेग मोटर मार्ग से 200 मीटर दूरी के पश्चात तथा देहरादून की ओर तथा आई.टी.बी.पी. का क्षेत्र तथा कार्टमेकेन्जी रोड़ नाग देवता मन्दिर का क्षेत्र गांधी द्वार तथा उक्त मोटर मार्ग के दोनों ओर की भूमि 200 मीटर की परिधि में	1800	1600	2200	100	90	70	70

(सुशील कुमार शर्मा)
अपर जिलाधिकारी (वित्त एवं राजस्व)
देहरादून।

1	2	3	4	5	6	7	8	9
16.	मैसैनिक लॉज से किंकेग मोटर मार्ग से दोनों ओर 200 मीटर की परिधि में किंकेग से नीचे घनानन्द रा.इ.का. के पश्चात देहरादून की ओर धोबीघाट का क्षेत्र नगरपालिका मसूरी तक	2200	1800	4000	100	90	70	70
17.	होटल नन्दविला से आगे कैमल्स बैंक रोड पर बहुगुणा पार्क से पूर्व तक	2300	1700	3000	100	90	70	70
18.	पिक्चर पैलेस से लैण्डोर बाजार का पूरा क्षेत्र अनुपम होटल तक	1800	1800	3000	100	90	70	70
19.	घंटाघर लैण्डोर से साउथ रोड होकर वर्ग एनन स्कूल वाला हिसार क्षेत्र	1300	1500	2200	100	90	70	70
20.	पिक्चर पैलेस से ऊपर नगर पालिका कार्यालय हिमालय क्लब नानपारा होकर आर०एन० मार्ग व इंटर कालेज होते हुए वाइन वर्ग पेनन स्कूल प्राइमरी सेक्शन तक	2300	2500	4000	100	90	70	70
21.	लण्डोर अनुपम होटल से नीचे खच्चरखाना क्षेत्र तक व लक्ष्मणपुरी क्षेत्र	1600	1500	2500	100	90	70	70
22.	अनुपम होटल से मंलिगार क्षेत्र पूरा (कैन्ट क्षेत्र)	1800	1500	3000	100	90	70	70
23.	मंलिगार होटल से ऊपर का क्षेत्र 4 दुकान होकर सिक्टर बाजार से दूरदर्शन केन्द्र तक का क्षेत्र चार दुकान से सींक वाली कोठी तक का क्षेत्र सींक वाली कोठी से लाल टिब्बा के पीछे की ओर की सड़क का पूरा क्षेत्र	1600	1500	3000	100	90	70	70

41.11.14
31.10.14

(सुशील कुमार शर्मा)
अपर जिलाधिकारी (वित्त एवं राजस्व)
देहरादून।

1	2	3	4	5	6	7	8	9
24.	सिस्टर बाजार से आगे जबर खेत का क्षेत्र मंलिगार गेट से आगे टिहरी रोड पर जबर खेत का क्षेत्र	1300	1200	2000	100	90	70	70
25.	जबर क्षेत्र से आगे नगरपालिका सीमा तक	1300	1100	2000	100	90	70	70
26.	बालीगंज क्षेत्र	2500	1800	3000	100	90	70	70
27.	झडीपानी क्षेत्र ओकग्रोव स्कूल का क्षेत्र	2500	1800	3000	100	90	70	70
28.	कचहरी के उपर गनहिल रोड का पूरा क्षेत्र सेन्ट मेरी अस्पताल व साहू जैन इस्टेट व होटल कासमाण्डा के पश्चात का सम्पूर्ण ऊपरी भाग	1800	1600	3000	100	90	70	70
29.	हाथीपांव व आसपास के क्षेत्र जहां पर खनन कार्य किया जाता था, पार्क स्टेट, कालउड एण्ड जार्ज एवरेस्ट का क्षेत्र	1600	1400	2500	100	90	70	70

टिप्पणी:-

1. सम्पत्ति में वृक्षों का मूल्यांकन उद्यान विभाग द्वारा निर्गत सूची के अनुरूप किया जाएगा।
2. सम्पत्ति की सीमा में उल्लिखित सड़क की चौड़ाई खोलना अनिवार्य होगा।

(सुशील कुमार शर्मा)
अपर जिलाधिकारी (वित्त एवं राजस्व)
देहरादून।

सामान्य अनुदेशिका

गैर वाणिज्यिक भवनों के निर्माण मूल्य नियत करने के लिए ध्यान में रखे जाने वाले तथ्य:-

(क) भूमि की स्थिति में-

- 1- भूमि का वर्गीकरण
- 2- सिंचाई की सुविधा की पर्याप्तता
- 3- सड़क, बाजार, बस स्टेशन, कारखानों, शैक्षणिक संस्थाओं, अस्पतालों और सरकारी कार्यालयों से दूरी
- 4- इसके नगरीय क्षेत्र, अर्द्धनगरीय क्षेत्र या ग्रामीण क्षेत्र में स्थिति के सम्बन्ध में अवस्थिति

(ख) गैर वाणिज्यिक भवनों की स्थिति में-

- 1- भवन के निर्माण में प्रयुक्त सामग्री तथा उसकी लागत
- 2- मजदूरी प्रभार
- 3- निर्माण के प्रकार, भवन की आयु और मूल्य हास

(ग) वाणिज्यिक भवनों की स्थिति में-

- 1- परिक्षेत्र में विद्यमान किराया
- 2- परिक्षेत्र में आर्थिक क्रिया-कलाप

क्षेत्रों की स्थिति-

1. नगरीय
2. अर्द्ध नगरीय
3. ग्रामीण
4. वाणिज्यिक
5. औद्योगिक

वाणिज्यिक भवनों के प्रकार-

1. दुकान
2. रेस्टोरेंट
3. कार्यालय
4. गोदाम
5. होटल
6. गेस्ट हाउस
7. बारात घर
8. सिनेमा हॉल
9. पेट्रोल पम्प
10. अस्पताल
11. धर्मशाला
12. मनोरंजन स्थल
13. शैक्षणिक संस्थान तथा अन्य वे सभी स्थल जो कि उत्तर प्रदेश वाणिज्य अधिनियम के अंतर्गत आच्छादित हों।

भवनों की मूल्यांकन सूची तथा उनमें वर्णित होने वाले आवश्यक तथ्य-

आवासीय/औद्योगिक/गैर वाणिज्यिक भवनों का मूल्यांकन निम्नलिखित सूची के अनुसार किया जायेगा।

1. सूची में वर्णित प्रमुख मार्गों के इतर अन्य मुख्य सड़क का तात्पर्य 30 फुट चौड़ी सड़क से या सम्बन्धित क्षेत्र के मुख्य मोटर मार्ग से होगा। परन्तु यह नियम पुराने मौहल्लों पर लागू नहीं होगा।
2. सम्पत्ति की सीमा में उल्लिखित सड़क की चौड़ाई खोलना अनिवार्य होगा।
3. बहुखण्डीय आवासीय भवनों में प्रथम, द्वितीय, तृतीय तल पर स्थित भवनों में भूखण्ड के मूल्यांकन पर कमशः 10% , 20% तथा 30% की छूट होगी।
4. टीनपोश भवन में क्षरण अधिकतम 25 वर्षों का देय होगा।
5. गैर वाणिज्यिक भवनों का मूल्यांकन निम्न सूची के अनुसार देय होगा:-

(सुशील कुमार शर्मा)

अपर जिलाधिकारी (वित्त एवं राजस्व)
देहरादून।

भवनों की श्रेणीवार दर सूची- (रु० प्रति वर्गमीटर में)

क्रम सं०	भवनों की श्रेणी	निर्माण की दर
1.	उत्तम श्रेणी	10000-00
2.	साधारण श्रेणी	9000-00
3.	टीनपोश	7000-00
4.	फ्लैटस	14000-00

टिप्पणी: 1- फ्लैटस से तात्पर्य ऐसे बहुखण्डीय आवासीय भवनों से है, जो कि उत्तर प्रदेश फ्लैटस ओनरशिप ऑफ फ्लैटस एक्ट 1975 (उत्तराखण्ड उपान्तरण एवं अनुकूलन अधिनियम) के अन्तर्गत आच्छादित होते हैं एवं सम्बन्धित विकास प्राधिकरण द्वारा मानचित्र जिस श्रेणी का स्वीकृत हो।

2. भवनों के सम्बन्ध में निम्न तथ्यों/अभिलेखों का वर्णन/संलग्न आवश्यक होगा।

I स्वीकृत मानचित्र/ मान्यता प्राप्त मानचित्रकार द्वारा निर्मित मानचित्र।

III निर्माण का प्रकार व वर्ष तथा वाउण्डी खोलना आवश्यक होगा।

II भूखण्ड का क्षेत्रफल
IV निर्मित क्षेत्रफल

3. बहुखण्डीय व्यापारिक प्रतिष्ठानों में सम्पूर्ण आगणित मूल्यांकन पर प्रथम, द्वितीय तथा तृतीय तल पर कमशः 10%, 20%, 30%, कम दरें लागू होंगी।

4. बहुखण्डीय व्यापारिक प्रतिष्ठानों में सम्पूर्ण आगणित मूल्यांकन पर बेसमेंट में 20 प्रतिशत कम दरें लागू होंगी तथा लोअर ग्राउण्ड फ्लोर, अपर ग्राउण्ड फ्लोर एवं मेजनाईन फ्लोर पर भूतल के समान निर्धारित दरें लागू होंगी।

5. व्यवसायिक/वाणिज्यिक प्रतिष्ठान/दुकान की प्रति वर्ग मीटर किराया निर्मित क्षेत्रफल के आधार पर किया जायेगा जिसके लिये मूल्यांकन प्रति वर्ग मीटर मासिक किराया जो कि प्रत्येक क्षेत्र के आगे अंकित है $X 300 +$ भूखण्ड का सर्किल दर से मूल्यांकित मूल्य का योग होगा।

6. महायोजना/अधिसूचित क्षेत्र के अन्तर्गत औद्योगिक क्षेत्रों में 500 वर्गमीटर भूमि के अन्तर्ण पर रुपये 4,000/- प्रति वर्ग मीटर की समान दरें लागू होंगी एवं उससे अधिक भूमि के अन्तर्ण पर 3500 रुपये प्रति वर्गमीटर की समान दरें प्रभावी होंगी तथा निर्माण के लिए भू-तल पर रु. 7000-00, प्रथम तल के लिए रु. 6400-00, द्वितीय तल के लिए रु. 7000-00 तथा तृतीय तल के लिए रु. 7200-00 की प्रति वर्गमीटर की दरें लागू होंगी। परन्तु उक्त क्षेत्रों में प्रमुख मोटर मार्गों पर पड़ने वाली परिसम्पत्तियों का मूल्यांकन प्रमुख मोटर मार्ग के निर्धारित दर के अनुसार होगा।

7. उ०प्र० वित्त निगम एवं उ०प्र० आवास विकास परिषद तथा विकास प्राधिकरणों एवं राजकीय संस्थाओं द्वारा अन्तरित परिसम्पत्तियों हेतु उक्त संस्थाओं द्वारा निष्पादित विलेखों के अन्तर्गत निहित सम्पत्ति का बाजार मूल्य संस्थाओं के द्वारा निर्धारित बाजार मूल्य के बराबर होगा।

8. मूल्यांकन सूची में वर्णित कार्यालय शब्द का तात्पर्य ऐसे कार्यालय से होगा, जो कि विभिन्न कम्पनियों/प्रतिष्ठानों द्वारा किराये पर लिये गये उन भवनों से है, जहां से उन कम्पनियों/प्रतिष्ठानों द्वारा अपने व्यवसायिक कार्यकलापों का संचालन किया जाता है तथा जो भवन उत्तर प्रदेश स्टाम्प सम्पत्ति का मूल्यांकन नियमावली 1997 में यथा परिभाषित है।

9. बाउण्डी वाल के स्थित होने पर 600 रुपये प्रति रनिंग मीटर की दर से मूल्यांकन किया जायेगा।

10. प्रमुख मार्गों पर पड़ने वाले समस्त राजस्व ग्रामों या नगरीय क्षेत्रों के मार्गों के 350 मीटर के अन्तर्गत समस्त क्षेत्रों पर प्रमुख मार्गों की निर्धारित दरें ही लागू होंगी। अन्तर्ण क्षेत्र की कोई सीमा नहीं होगी। (प्रमुख मार्गों पर पड़ने वाले खसरा नम्बरों की सूची संलग्न है।)

11. यदि सर्किल रेट लिस्ट में किसी स्थान विशेष के लिए कोई दर निर्धारित नहीं है तो उस स्थान विशेष पर निकटवर्ती दरों के अनुसार जो सबसे अधिक होगी के अनुसार मूल्यांकन किया जायेगा। यह व्यवस्था ग्रामीण एवं शहरी सभी क्षेत्रों में लागू होगी।

12. आवासीय फ्लैटों के मूल्यांकन के समय अविभाजित संयुक्त (कामन ऐरिया) भूमि का भार फ्लैटों के मूल्यांकन में समानुपातिक रूप से सम्मिलित किया जायेगा। फ्लैट के अन्तर्ण विलेख में कुल प्लॉट ऐरिया एवं उसमें निर्मित फ्लैटों की कुल संख्या का उल्लेख करना अनिवार्य होगा।

31.10.97
(सुशील कुमार शर्मा)

अपर जिलाधिकारी (वित्त एवं राजस्व)
देहरादून।

क्षरण निम्नानुसार देय होगा, जिसका फार्मूला निम्नलिखित है:-

नोट- निर्माण मूल्य में हास लोक निर्माण विभाग द्वारा प्रचारित सूत्र

$$D = P \left(1 - \frac{RD}{100} \right) N$$

D = घास मूल्य (Depreciated Value)

P = वर्तमान मूल्य

N = कितने वर्ष पुराना (Actual Age of Building)

$$RD = \frac{\text{भवन की औसत आयु}}{100}$$

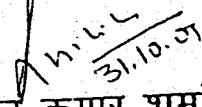
1 Yrs	0.990	26	0.770	51	0.598	76	0.465
2	0.980	27	0.762	52	0.592	77	0.461
3	0.970	28	0.754	53	0.587	78	0.456
4	0.960	29	0.747	54	0.581	79	0.452
5	0.950	30	0.739	55	0.575	80	0.447
6	0.941	31	0.731	56	0.569	81	0.443
7	0.932	32	0.724	57	0.563	82	0.438
8	0.927	33	0.717	58	0.558	83	0.434
9	0.913	34	0.710	59	0.552	84	0.429
10	0.904	35	0.703	60	0.547	85	0.425
11	0.890	36	0.696	61	0.541	86	0.421
12	0.880	37	0.689	62	0.536	87	0.417
13	0.870	38	0.682	63	0.530	88	0.412
14	0.868	39	0.675	64	0.525	89	0.408
15	0.860	40	0.668	65	0.518	90	0.404
16	0.851	41	0.662	66	0.515	91	0.400
17	0.842	42	0.655	67	0.509	92	0.396
18	0.834	43	0.649	68	0.504	93	0.392
19	0.826	44	0.642	69	0.499	94	0.388
20	0.817	45	0.636	70	0.494	95	0.384
21	0.809	46	0.629	71	0.489	96	0.381
22	0.801	47	0.623	72	0.484	97	0.377
23	0.793	48	0.617	73	0.480	98	0.373
24	0.785	49	0.611	74	0.475	99	0.369
25	0.777	50	0.605	75	0.470	100	0.366


नोट- क्षरण की उक्त सारणी भवन की अनुमानित आयु 100 वर्ष मान कर किया गया है।

(सुशील कुमार शर्मा)
अपर जिलाधिकारी (वित्त एवं राजस्व)
देहरादून।

तहसील ऋषिकेश, जनपद देहरादून

उत्तर प्रदेश स्टाम्प (सम्पत्ति मूल्यांकन) नियमावली, 1997 के द्वारा प्रदत्त अधिकारों का प्रयोग करते हुए जनपद देहरादून के तहसील ऋषिकेश के लिए द्विवार्षिक न्यूनतम औसत बाजारी दरों का निर्धारण विवरण पत्र के अनुसार किया जा रहा है। यह दरें दिनांक 01 नवम्बर, 2009 से दिनांक 31 अक्टूबर, 2011 तक प्रभावी होंगी।


(सुशील कुमार शर्मा)
अपर जिलाधिकारी (वित्त एवं राजस्व)
देहरादून


(डी. सैथिल पॉण्डियन)
कलेक्टर, देहरादून


कार्यालय कलेक्टर, देहरादून

पत्रांक : /स्टाम्प / 2009-2011

प्रतिलिपि निम्नलिखित को सूचनार्थ, परिपालनार्थ एवं आवश्यक कार्यवाही हेतु प्रेषित:

- 1- महानिरीक्षक निबंधन, उत्तराखण्ड, देहरादून।
- 2- जिला निबंधक, देहरादून।
- 3- जिला स्टाम्प अधिकारी / अपर जिलाधिकारी, वित्त एवं राजस्व देहरादून
- 4- सहायक महानिरीक्षक, निबंधन, देहरादून।
- 5- सब-रजिस्ट्रार ऋषिकेश।
- 6- उपजिलाधिकारी, ऋषिकेश।
- 7- तहसीलदार ऋषिकेश।

दिनांक अक्टूबर, 2009


(डी. सैथिल पॉण्डियन)
कलेक्टर, देहरादून

उत्तर प्रदेश स्टाम्प (सम्पति मूल्यांकन) निममावली 1997 के द्वारा प्रदत्त अधिकारों का प्रयोग करते हुए जनपद देहरादून के तहसील ऋषिकेश के लिए द्विवार्षिक न्यूनतम औसत बाजारी दरों का निर्धारण विवरण पत्र के अनुसार किया जा रहा है, यह दरें दिनांक-01 नवम्बर 2009 से दिनांक-31 अक्टूबर 2011 ई0 तक प्रभावी रहेगी।

नगरपालिका ऋषिकेश में स्थित क्षेत्रों की दरें

क्र. सं.	प्रमुख मार्ग	सड़क से 50 मीटर तक आवासीय दर (प्रति वर्ग मीटर)	सड़क से 51 मीटर से 350 मी. तक आवासीय दर (प्रति वर्ग मीटर)	व्यवसायिक दर (प्रति वर्गमीटर)	दुकान/रेस्टोरेंट/कार्यालय (प्रति वर्गमीटर किराये की दर)	अन्य व्यवसायिक प्रतिष्ठान की दर प्रति वर्ग मीटर किराये की दर)		
		निर्धारित दर	निर्धारित दर	निर्धारित दर	निर्धारित दर	गोदाम	होटल/गेस्ट हाउस/ बारात घर/ सिनेमाहाल/पेट्रोल पम्प	अस्पताल/धर्मशाला/शैक्षणिक संस्थान/मनोरंजन स्थल जो कि उ.प्र. वाणि. अधि. के अन्तर्गत है।
		3	4	5	6	7	8	9
1	हरिद्वार रोड़	11500	8000	11500	120	90	65	65
2	देहरादून रोड़	11500	8000	11500	120	90	65	65
3	रेलवे रोड़	11500	8000	11500	120	90	65	60
4	बंगाली रोड़	11500	8000	11500	120	90	65	60
5	क्षेत्र मार्ग	11500	8000	11500	120	90	65	60
6	घाट मार्ग	11500	8000	11500	120	90	65	60
7	मेन बाजार	11500	8000	11500	120	90	65	60
8	सुभाष चौक	11500	8000	11500	120	90	65	60
9	तिलक मार्ग	11500	8000	11500	120	90	65	60
10	मुखर्जी मार्ग	11500	8000	11500	120	90	65	60
11	लाजपत राय मार्ग	11500	8000	11500	120	90	65	60
12	मावेन्द्र नगर	8000	6000	9000	120	90	65	60
13	गोविन्द नगर	11500	8000	11500	120	90	65	60

(सुशील कुमार शर्मा)
अपर जिलाधिकारी (वित्त एवं राजस्व)
देहरादून।

क्र. सं.	प्रमुख मोहल्ले	सड़क से 50 मीटर तक आवासीय दर (प्रति वर्ग मीटर)	सड़क से 51 मीटर से 350 मी. तक आवासीय दर (प्रति वर्ग मीटर)	व्यवसायिक दर (प्रति वर्गमीटर)	दुकान/रेस्टोरेंट/कारखाना (प्रति वर्गमीटर किराये की दर)	अन्य व्यवसायिक प्रतिष्ठान की दर प्रति वर्ग मीटर किराये की दर)		
		निर्धारित दर	निर्धारित दर	निर्धारित दर	निर्धारित दर	गोदाम	होटल/गेस्ट हाउस/ बारात घर/ सिनेमाहाल/पेट्रोल पम्प	अस्पताल/घर्मखाला/शैक्षणिक संस्थान/ मनोरंजन स्थल जो कि उ.प्र. वाणि. अधि. के अन्तर्गत है।
1	2	3	4	5	6	7	8	9
1	1. अद्वैतानन्द मार्ग, 2. अवधूत मार्ग 3. मनीराम मार्ग, 4. ओल्ड बदीनाथ मार्ग, 5. मालवीय मार्ग, 6. वेदपाठी मार्ग, 7. वीरभद्र मार्ग-बैराज तक।	9500	6000	11000	100	65	65	65
2	1. पुराना पोस्ट आफिस मार्ग, 2. सदानन्द मार्ग, 3. हीरालाल मार्ग, 4. आर्दश नगर।	9500	6000	11000	100	65	65	65
3	1. महंत परशुराम मार्ग, 2. नेहरू मार्ग, 3. जीवनी माई मार्ग, 4. चन्द्रेश्वर मार्ग, 5. चौदहा बीघा पुल पार, 6. शांति नगर।	8400	5500	8800	100	65	65	65
4	1. विष्णु पुरम, 2. उग्रसेन नगर 3. गंगानगर 4. आवास विकास नगरपालिका सीमा तक	8400	5500	8800	100	65	65	65
5	1. आर्दश ग्राम 2. सोमेश्वर नगर 3. बनखण्डी ग्राम 4. आशुतोष नगर	7500	5000	8800	100	65	65	65
6	1. शास्त्री नगर 2. चन्द्रेश्वर नगर, 3. चन्द्रभागा 4. मायाकुण्ड, 5. गीतानगर	7200	5500	8800	100	65	65	65
7	1. जाटव बस्ती 2. सर्वहारा नगर	6000	5000	8800	100	65	65	65
8	1. भरत बिहार 2. शिवा इनक्लेव	7000	6000	8000	100	65	65	65

टिप्पणी-प्रमुख मोटर मार्गा पर पडने वाले क्षेत्र में भूमि के अन्तरण पर सड़क से 100 मी० की दूरी तक प्रमुख मोटर मार्ग की दरे प्रभावी होगी। सूचित संलग्न है।

(सुशील कुमार शर्मा)

अपर जिलाधिकारी (वित्त एवं राजस्व)
देहरादून।

अर्द्ध नगरीय क्षेत्र/विशिष्ट ग्राम (खण्ड क)

क्र. सं.	क्षेत्र/राजस्व ग्रामों के नाम	1000 वर्गमीटर तक की भूमि के अन्तरण के लिए निर्धारित दरें (प्रति वर्गमीटर)				व्यवसायिक दर प्रति वर्ग मीटर	दुकान/रेस्टोरेंट/कार्या. (प्रति वर्गमीटर किराये की दर)	अन्य व्यवसायिक प्रतिष्ठान की दर प्रति वर्गमीटर किराये की दरें		
		500 वर्ग मीटर तक सड़क पर 100 मी. दूरी तक निर्धारित दर	500 वर्ग मीटर तक सड़क से 100 मीटर के बाद की दूरी तक निर्धारित दर	501 वर्ग मीटर से 1000 वर्ग मीटर तक सड़क पर 100 मी. दूरी तक निर्धारित दर	501 वर्ग मीटर से 1000 वर्ग मीटर तक सड़क से 100 मी. के बाद निर्धारित दर			निर्धारित दर	निर्धारित दर	निर्धारित दर
1	2	3	4	5	6	7	8	9	10	11
1	1. रैदासपुर 2. नेहरूग्राम 3. मनेरी भाली कालोनी 4. बापू ग्राम 5. इन्दिरा नगर 6. इन्दिरा ग्राम	6800	5000	3600	2600	9500	60	50	50	50
2	1. प्रगति बिहार 2. वीरभद्र आ.वि.कालोनी नगरपालिका से बाहर 3. कोट रोड़ 4. शैल बिहार	8000	6000	4200	3500	10000	60	50	50	50
3	अन्य अविकसित भूखण्ड जो मौहल्ले के रूप में चिह्नित नहीं है।	7000	6000	4000	3000	9500	60	50	50	50

टिप्पणी-प्रमुख मोटर मार्गों पर पडने वाले क्षेत्रों पर भूमि के अन्तरण पर सड़क से 100 मी० की दूरी तक प्रमुख मोटर मार्ग की दरें प्रस्तावी होगी सूची संलग्न है।

(सुरजीत कुमार शर्मा)
अपर जिलाधिकारी (वित्त एवं राजस्व)
देहरादून।

अर्द्ध नगरीय क्षेत्र/विशिष्ट ग्राम (खण्ड ख)

क्र. सं.	क्षेत्र/राजस्व ग्रामों के नाम	सिंचित दर प्रति हैक्टेयर (लाख रु.में)	असिंचित दर प्रति हैक्टेयर (लाख रु.में)	1000 वर्गमीटर तक की भूमि के अन्तरण के लिए निर्धारित दरें (प्रति वर्गमीटर)				व्यवसायिक दर प्रति वर्गमीटर	दुकान/रेस्टोरेंट/कार्या. (प्रति वर्गमीटर किराये की दर)	अन्य व्यवसायिक प्रतिष्ठान की दर (प्रति वर्ग मीटर किराये की दर)		
				निर्धारित दर	निर्धारित दर	500 वर्गमीटर तक सड़क पर निर्धारित	500वर्गमीटर तक सड़क से 200मी. से दूर निर्धारित दर			501वर्गमीटर तक से 1000 वर्ग मी. तक सड़क पर निर्धारित दर	501वर्ग मी. तक से 1000वर्ग मी. तक सड़क से 200 मी. से दूर निर्धारित दर	निर्धारित दर
1	2	3	4	5	6	7	8	9	10	11	12	13
4	1. गुमानीवाला, 2. श्यामपुर 3. खेरीखुर्द, 4. रायवाला 5. खण्ड रायवाला 6. प्रतीतनगर, 7. बीबीवाला 8. दुधुपानी लालपानी विस्थापित क्षेत्र 9. खाण्ड रायवाला विस्थापित	45	38	3900	3000	2800	2300	5000	70	55	55	55
5	हरिपुरकलां	70	60	6000	4200	4000	3000	9000	70	65	55	55

टिप्पणी:- 1. उक्त पैरा-4 में उल्लिखित राजस्व ग्रामों में 1001वर्गमीटर से 1500वर्गमीटर तक भूमि के अन्तरण पर 1400/-रु प्रति वर्गमीटर एवं 1501 से 2500 वर्गमीटर तक भूमि के अन्तरण पर 1200/- रु प्रति वर्गमीटर की दरें लागू होंगी, 2501वर्गमीटर से अधिक भूमि के अन्तरण पर कृषि होने की दशा में उस क्षेत्र की कृषि दरें प्रभावी होंगी।

2. उक्त पैरा सं.-5 में 1001 वर्गमीटर से 1500वर्गमीटर भूमि के अंतरण पर 2000/-रु प्रति वर्गमीटर व 1501 से 2500 वर्गमीटर भूमि के अंतरण पर 1500/-रु प्रति वर्गमीटर की दरें लागू होंगी एवं 2501 वर्गमीटर से अधिक भूमि के अंतरण पर कृषि होने की दशा में उस क्षेत्र की कृषि दरें प्रभावी होंगी तथा गंगातट की सीमा से 200मीटर तक भूमि क्रय करने पर निर्धारित दर से 50प्रतिशत अधिक होगी।

3. प्रमुख मोटर मार्गों पर पडने वाले ग्रामों में भूमि के अन्तरण पर प्रमुख मोटर मार्ग की दरें प्रभावी होंगी सूची संलग्न है।

(सुशील कुमार शर्मा)

अपर जिलाधिकारी (वित्त एवं राजस्व)

देहरादून।

ग्रामीण क्षेत्र

क्र. सं.	क्षेत्र/राजस्व ग्रामों के नाम	सिंचित दर प्रति हेक्टेयर (लाख रू.में)	असिंचित दर प्रति हेक्टेयर (लाख रू. में)	1000 वर्गमीटर तक की भूमि के अन्तरण के लिए निर्धारित दरें (प्रति वर्गमीटर)				व्यवसायिक दर प्रति वर्गमीटर	दुकान/रेस्टोरेंट कार्यालय (प्रति वर्गमीटर किराये की दर)	अन्य व्यवसायिक प्रतिष्ठान की दर (प्रति वर्ग मीटर किराये की दर)		
				निर्धारित दर	निर्धारित दर	500 वर्गमीटर तक सड़क पर निर्धारित दर	500वर्गमी. तक सड़क से 200मी. से दूर निर्धारित दर			501वर्गमी. तक से 1000 वर्ग मी. तक सड़क पर निर्धारित दर	501वर्ग मी. तक से 1000वर्ग मी. तक सड़क से 200 मी. से दूर निर्धारित दर	निर्धारित दर
1	2	3	4	5	6	7	8	9	10	11	12	13
1	1. कान्हरवाला, 2. भानियावाला 3. माजरीग्रान्ट, 4. छिद्दरवाला 5. अदूरवाला, 6.रानीपोखरीग्रान्ट 7. जौलीग्रान्ट	50	40	2800	2000	1600	1400	4000	70	50	65	60
2	1. मट्टावाला, 2. गढीमयचक 3. खैरीकला, 4.चकजोगीवाला 5. गोहरीमाफी 6. जोगीवाला माफी	40	33	1300	1000	800	700	2400	65	45	65	60

टिप्पणी:- 1. कृषि भूमि पर पैरा सं.-1 कान्हरवाला, भानियावाला, माजरीग्रान्ट, अदूरवाला, रानीपोखरीग्रान्ट, जौलीग्रान्ट, छिद्दरवाला ग्रामों में 1001 वर्गमीटर से 1500वर्गमीटर तक 1200/-रू0 प्रति वर्गमीटर व 1501 वर्गमीटर से 2500वर्गमीटर तक 1000/-रू0 प्रति वर्गमीटर की दरें प्रभावी होंगी।

2. प्रमुख मोटर मार्गों पर पड़ने वाले ग्रामों में भूमि के अन्तरण पर प्रमुख मोटर मार्ग की दरें प्रभावी होंगी। सूची संलग्न है।


(सुशील कुमार शर्मा)

अपर जिलाधिकारी (वित्त एवं राजस्व)

31.10.27


क्र. सं.	क्षेत्र/राजस्व ग्रामों के नाम	सिंचित दर प्रति हेक्टेयर (लाख रु. में)	असिंचित दर प्रति हेक्टेयर (लाख रु. में)	1000 वर्गमीटर तक की भूमि के अन्तरण के लिए निर्धारित दरें (प्रति वर्गमीटर)				व्यवसायिक दर प्रति वर्गमीटर	दुकान/स्टोअर कार्यालय (प्रति वर्गमीटर किराये की दर)	अन्य व्यवसायिक प्रतिष्ठान की दर (प्रति वर्गमीटर किराये की दर)			
				निर्धारित दर	निर्धारित दर	500 वर्गमीटर तक सड़क पर निर्धारित दर	500 वर्गमी. तक सड़क से 200मी. दूर निर्धारित दर			501 वर्गमी. तक से 1000 वर्ग मी. तक सड़क पर निर्धारित दर	501 वर्ग मी. तक से 1000 वर्ग मी. से दूर निर्धारित दर	निर्धारित दर	निर्धारित दर
1	2	3	4	5	6	7	8	9	10	11	12	13	
3	1. लिस्ट्रावाद, 2. भोगपुर 3. विशनगढ़, 4. सारधरवाला	36	33	1600	1200	1000	800	2200	65	45	65	60	
4	1. रैनापुरग्रान्ट 2. जीवनवाला 3. फतेहपुरटाण्डा 4. साहबनगर 5. बड़कोटमाफी (डाण्डी) 6. खडकमाफ 7. रानीपोखरी 8. रैनापुरग्रान्ट	42	38	2000	1600	1200	1100	4000	65	45	65	65	
5	1. शिरो 2. घन्डोल 3. पाली 4. बागी, 5. कोडसी 6. फागसी 7. फलसुआ 8. जाकर, 9. चौकी, 10. खालघार, 11. बडोगल 12. कुठार	20	17	700	500	400	350	1000	55	35	35	35	
6	1. थानों, 2. रामनगरडांडा 3. कुठाल, 4. कुटाल(कुदाल) 5. कनावामयचक तलाई	22	16	1200	1000	800	700	1400	60	40	35	35	

टिप्पणी-1. जीवनवाला, फतेहपुर डांडा, साहब नगर, बड़कोटमाफी, डांडी, खडकमाफ, रानीपोखरी, रैनापुरग्रान्ट ग्रामों में 1001 वर्गमीटर से 1500 वर्गमीटर तक 900/-रु प्रति वर्गमीटर व 1501 से 2500 वर्गमीटर तक 750/-रु प्रति वर्गमीटर की दरें प्रभावी होगी। 2. थानों, रामनगर डांडा, कुठाल, कनावामयचक, तलाई, मट्टोवाला, गढ़ीमयचक, खैरीकला, चकजोगीवाला, गोहरीमाफी, जोगीवाला माफी वाले ग्रामों में 1001 वर्गमीटर से 1500 वर्गमीटर तक 550/-रु प्रति वर्गमीटर व 1501 से 2500 वर्गमीटर तक 500/-रु प्रति वर्गमीटर की दरें प्रभावी होगी। 2500 वर्गमीटर से अधिक भूमि के अन्तरण पर कृषि होने की दशा में कृषि दरें प्रभावी होगी। 3. प्रमुख मोटर मार्ग पर पड़ वाले ग्रामों में भूमि के अन्तरण पर प्रमुख मोटर मार्ग की दरें प्रभावी होगी। सूची संलग्न है।


 (सुशील कुमार शर्मा)
 अपर जिलाधिकारी (वित्त एवं राजस्व)
 देहरादून।

क्र. सं.	क्षेत्र/राजस्व ग्रामों के नाम	सिंचित दर प्रति हेक्टेयर (लाख रु. में)	असिंचित दर प्रति हेक्टेयर (लाख रु. में)	1000 वर्गमीटर तक की भूमि के अन्तरण के लिए निर्धारित दरें (प्रति वर्गमीटर)			व्यवसायिक दर प्रति वर्गमीटर	दुकान/रेस्टोरेंट कार्यालय (प्रति वर्गमीटर किराये की दर)	अन्य व्यवसायिक प्रतिष्ठान की दर (प्रति वर्ग मीटर किराये की दर)			
				निर्धारित दर	निर्धारित दर	500 वर्गमीटर तक सड़क पर निर्धारित दर			500 वर्गमी. तक सड़क से 200मी. दूर निर्धारित दर	501 वर्गमी. तक से 1000 वर्ग मी. तक सड़क पर निर्धारित दर	501 वर्ग मी. तक से 1000 वर्ग मी. तक सड़क से 200 मी. से दूर निर्धारित दर	निर्धारित दर
1	2	3	4	5	6	7	8	9	10	11	12	13
7	1. संगतियावाला कलां 2. संगतिया वाला खुर्द 3. भगलाना, 4. बडोवाला 5. बारूवालाग्रांट, 6. बक्सरवाला, 7. कालूवाला 8. ठाकुरपुर	37	26	1500	1400	1200	800	2100	45	35	30	30
8	1. बनगाई 2. नौरतूवाला 3. रखवाल गांव 4. गोविन्दवाला, 5. बैरागड़ा	18	15	700	550	600	550	1650	45	35	30	30
9	1. चकबड़कोट 2. कोटीमयचक 3. कंडोगल	19	13	900	800	700	600	1800	45	35	30	30

टिप्पणी - 1. प्रमुख मोटर मार्गों पर पड़ने वाले ग्रामों में भूमि के अन्तरण पर प्रमुख मोटर मार्ग की दरें प्रभावी होगी। सूची संलग्न है।


 (सुशील कुमार शर्मा)-
 अपर जिलाधिकारी (वित्त एवं राजस्व)
 देहरादून।

क्र. सं.	क्षेत्र/राजस्व ग्रामों के नाम	सिंचित दर प्रति हेक्टेयर (लाख रु. में)	असिंचित दर प्रति हेक्टेयर (लाख रु. में)	1000 वर्गमीटर तक की भूमि के अन्तरण के लिए निर्धारित दरें (प्रति वर्गमीटर)				व्यवसायिक दर प्रति वर्गमीटर	दुकान/रेस्टोरेंट कार्यालय (प्रति वर्गमीटर किराये की दर)	अन्य व्यवसायिक प्रतिष्ठान की दर (प्रति वर्ग मीटर किराये की दर)		
				निर्धारित दर	निर्धारित दर	500 वर्गमीटर तक सड़क पर निर्धारित दर	500 वर्गमी. तक सड़क से 200मी. से दूर निर्धारित दर			501 वर्गमी. तक से 1000 वर्ग मी. तक सड़क पर निर्धारित दर	501 वर्ग मी. तक से 1000 वर्ग मी. तक सड़क से 200 मी. से दूर निर्धारित दर	निर्धारित दर
1	2	3	4	5	6	7	8	9	10	11	12	13
10	1. लड़वाकोट 2. हल्दानी 3. नाहीवाला 4. सतेलीगौरवाल 5. रैटवान गांव, 6. कौरवानमालकोट 7. फर्ती 8. सिन्धवाल गांव 9. कोटला, 10. नाही खुद 11. बडेरना कला 12. बडेरना खुर्द 13. तमोली गांव, 14. पलेड़ 15. तालाई 16. धारकोट 17. बडेरना मंझला 18. सिमियान्ध 19. कटकोटकलां 20. कटकोट खुर्द 21. सनगांव 22. गडूल	7	5	500	360	250	250	900	35	35	30	30

टिप्पणी -1. प्रमुख मोटर मार्गों पर पड़ने वाले ग्रामों में भूमि के अन्तरण पर प्रमुख मोटर मार्ग की दरें प्रभावी होगी। सूची संलग्न है।

(सुशील कुमार शर्मा)

अपर जिलाधिकारी (वित्त एवं राजस्व)


देहरादून।

क. सं.	क्षेत्र/राजस्व ग्रामों के नाम	सिंचित दर प्रति हेक्टेयर (लाख रु.में)	असिंचित दर प्रति हेक्टेयर (लाख रु.में)	1000 वर्गमीटर तक की भूमि के अन्तरण के लिए निर्धारित दरें (प्रति वर्गमीटर)				व्यवसायिक दर प्रति वर्गमीटर	डुकान/स्टोर्स/कार्या. (प्रति वर्गमीटर किराये की दर)	अन्य व्यवसायिक प्रतिष्ठान की दर (प्रति वर्ग मीटर किराये की दर)		
				निर्धारित दर	निर्धारित दर	500 वर्गमीटर तक सड़क पर निर्धारित	500वर्गमीटर तक सड़क से 200मी. से दूर निर्धारित दर			501वर्गमीटर तक से 1000 वर्ग मी. तक सड़क पर निर्धारित दर	501वर्ग मी. तक से 1000वर्ग मी. तक सड़क से 200 मी. से दूर निर्धारित दर	निर्धारित दर
1	2	3	4	5	6	7	8	9	10	11	12	13
1	वीरपुरखुर्द	42	36	3900	3000	2600	2300	5000	80	70	30	30
2	1.टिहरी विस्थापित कालोनी 2.वैराज कालोनी से सीमा डेंटल तक मुख्य वीरभद्र मार्ग वीरपुरखुर्द के अन्तर्गत)	45	38	6000	4000	4000	2500	9000	80	70	30	30
3	1. आमबाग 2. निर्मलबाग-ए	45	38	5000	3000	2800	2300	6000	80	70	30	30
4	1. श्यामपुर विस्थापित ए-बी कालोनी 2. निर्मल बी	45	38	3900	3000	2800	2300	5000	80	70	30	30
5	1. निर्मल सी 2. श्यामपुर-सी	26	22	2000	1800	800	500	2800	80	70	30	30

टिपणी-1. उपरोक्त पैरा सं0 1, 2 व 3 में 1001 वर्गमी0 से 2500वर्गमी0 तक भूमि क्रय करने पर 900 रु0 प्रतिवर्गमी0 की दर देय होगी।

2. पैरा 4 के क्षेत्रान्तर्गत आने वाली भूमि पर 1001 वर्गमी0 से 2500 वर्गमी0 तक भूमि के अन्तरण पर ग्राम श्यामपुर में उल्लिखित दरे प्रभावी होगी व पैरा 5 में 1000 वर्ग मीटर के बाद सिंचित व असिंचित दरे लागू होगी।

3. खड़गमाफ विस्थापित में मौजा खड़गमाफ की दरे प्रभावी होगी।


 (सुशील कुमार शर्मा)

अपर जिलाधिकारी (वित्त एवं राजस्व)

देहरादून।

तहसील-ऋषिकेश के अन्य प्रमुख मार्गों पर स्थित क्षेत्रों की दरें

क्र. सं.	क्षेत्र/राजस्व ग्रामों के नाम		1000 वर्गमीटर तक की भूमि में अन्तरण के लिए निर्धारित दरें (प्रति वर्गमीटर)		व्यवसायिक दर प्रति वर्गमीटर	दुकान/रेस्टोरेंट कार्यालय (प्रति वर्गमीटर किराये की दर)	अन्य व्यवसायिक प्रतिष्ठान की दर (प्रति वर्ग मीटर किराये की दर)		
			50 मीटर सड़क तक दर निर्धारित	51 वर्गमीटर से 100 वर्गमीटर तक निर्धारित दर			गैर-निर्धारित दर	होटल/गेस्ट हाउस/ बायट घर/ सिनेमाहाल /पेट्रोल पम्प निर्धारित दर	अस्पताल/धर्मशाला/ शैक्षणिक संस्थान/ मनोरंजन स्थल जो कि उ.प्र. वाणि. अधि. के अन्तर्गत है। निर्धारित दर
1	2	3	4	5	6	7	8	9	10
1	नटराज चौक से हरिद्वार बाईपास रोड।	1. नटराज चौक से प्रगतिपुरम	9000	3000	11000	120	30	65	65
2	गुमानीवाला से हरिपुरकला मुख्य हरिद्वार रोड़।	1. गुमानीवाला 2. खैरीखुर्द 3.श्यामपुर, 4. खाण्ड रायवाला, 5. प्रतीतनगर	5500	3900	7500	100	30	65	60
		हरिपुरकला	8000	6000	11000	100	30	65	60
3	देहरादून रोड़	1.बड़कोटमाफी से नागाधर तक 2. रानीपोखरी,3. रानीपोखरीग्रांट 4. रैनापुरग्रांट 5. डांडी 6. बड़कोटमाफी	3500	2800	5000	80	70	60	65
		7. अदूरवाला, 8. कान्हरवाला, 9. जौलीग्रांट, 10. माजरीग्रान्ट, 11. सिद्धरवाला	4000	3500	6000	80	70	60	65
		भानियावाला	5000	4000	7000	100	90	65	65
4	थानो रोड़	1.भानियावाला बाईपास से थानो चौक तक।	3000	2000	4500	70	60	55	55
5	भोगपुर रोड़	1. रानीपोखरी से भोगपुर 2. गोविन्द वाला, 3. बडोगल 4. बनगाई	2500	2000	3500	70	60	55	55
6	बड़कोटमाफी वीरपुर भोगपुर देहरादून रोड़	रामनगरडान्डा कन्डोगल	2500	2000	3500	60	50	45	45

(सुशीला कुमार शर्मा)
अपर जिलाधिकारी (वित्त एवं राजस्व)
देहरादून।

तहसील-ऋषिकेश के हरिद्वार रोड़ के प्रमुख मार्गों पर स्थित क्षेत्रों की दरें

क्र. सं.	क्षेत्र/राजस्व ग्रामों के नाम	1000 वर्गमीटर तक की भूमि के अन्तरण के लिए निर्धारित दरें (प्रति वर्गमीटर)		व्यवसायिक दर प्रति वर्गमीटर	दुकान/रेस्टोरेंट कार्यालय (प्रति वर्गमीटर किराये की दर)	अन्य व्यवसायिक प्रतिष्ठान की दर (प्रति वर्ग मीटर किराये की दर)			
		500 वर्गमीटर तक सड़क पर निर्धारित	500 वर्गमीटर तक सड़क से 100मी. दूर निर्धारित दर	निर्धारित दर	निर्धारित दर	गोदाम	होटल/गेस्ट हाउस/ बारात घर/ सिनेमाहाल /पेट्रोल पम्प	अस्पताल/धर्मशाला/ शैक्षणिक संस्थान/ मनोरंजन स्थल जो कि उ.प्र. वाणि. अधि. के अन्तर्गत है।	
1	2	3	4	5	6	7	8	9	10
1	देहरादून तिराये से नगरपालिका सीमा तक हरिद्वार की ओर	देहरादून तिराये से वीरभद्र मार्ग तिराये (गंगा बिहार, गंगानगर)	11000	8000	11500	100	90	65	65
		1.वीरभद्र मार्ग तिराये से नगरपालिका सीमा तक 2. उग्रसेन नगर 3.विष्णुपुरम 4. गीतानगर	9000	7000	11500	100	90	65	65
		1. सर्वहारानगर 2. शास्त्रीनगर	8000	6000	11500	100	90	65	65
2	यात्रा बस स्टैंड से चन्द्रभागा पुल तक	1. कुम्हारबाड़ा 2. आर्दशं ग्राम 3. मंहत परशुराम मार्ग	9000	7000	10000	100	90	65	65

(सुशील कुमार शर्मा)

अपर जिलाधिकारी (वित्त एवं राजस्व)
देहरादून।

तहसील-ऋषिकेश के हरिद्वार रोड़ के प्रमुख मार्गों पर स्थित क्षेत्रों की दरें

क्र. सं.	क्षेत्र/राजस्व ग्रामों के नाम		1000 वर्गमीटर तक की भूमि के अन्तर्ण के लिए निर्धारित दरें (प्रति वर्गमीटर)		व्यवसायिक दर प्रति वर्गमीटर	दुकान/रेस्टोरेंट कार्यालय (प्रति वर्गमीटर किराये की दर)	अन्य व्यवसायिक प्रतिष्ठान की दर (प्रति वर्ग मीटर किराये की दर)		
			500 वर्गमीटर तक सड़क पर निर्धारित	500 वर्गमीटर तक सड़क से 100मी. दूर निर्धारित दर			निर्धारित दर	निर्धारित दर	निर्धारित दर
1	2	3	4	5	6	7	8	9	10
3	देहरादून तिराये से लक्ष्मणझूला की ओर व लक्ष्मणझूला से नटराज चौक की ओर	1. देहरादून तिराये से चन्द्रभागा पुल तक (क्षेत्र मार्ग, पुष्कर मन्दिर मार्ग, मंहत परशुराम मार्ग, चन्द्रेश्वर मार्ग) 2. चन्द्रभागा पुल के बाद नगर पालिका सीमा तक (चन्द्रेश्वर नगर, शीशमझाड़ी, चौदह वीघा, पंचायती गौशाला मार्ग)	11000	8900	11500	120	90	65	65
4	वीरभद्र मार्ग तिराये (कोयलघ्रांट) से बैराज नगरपालिका सीमा तक	1. गंगा बिहार 2. आवास-विकास कालोनी मुख्य मार्ग	9500	7000	10500	100	80	65	65

(सुरजीत कुमार शर्मा)
अपर जिलाधिकारी (वित्त एवं राजस्व)
देहरादून।

सामान्य अनुदेशिका

गैर वाणिज्यिक भवनों के निर्माण मूल्य नियत करने के लिए ध्यान में रखे जाने वाले तथ्य:-

(क) भूमि की स्थिति में-

- 1- भूमि का वर्गीकरण
- 2- सिंचाई की सुविधा की पर्याप्तता
- 3- सड़क, बाजार, बस स्टेशन, कारखानों, शैक्षणिक संस्थाओं, अस्पतालों और सरकारी कार्यालयों से दूरी
- 4- इसके नगरीय क्षेत्र, अर्द्धनगरीय क्षेत्र या ग्रामीण क्षेत्र में स्थिति के सम्बन्ध में अवस्थिति

(ख) गैर वाणिज्यिक भवनों की स्थिति में-

- 1- भवन के निर्माण में प्रयुक्त सामग्री तथा उसकी लागत
- 2- मजदूरी प्रभार
- 3- निर्माण के प्रकार, भवन की आयु और मूल्य हास

(ग) वाणिज्यिक भवनों की स्थिति में-

- 1- परिक्षेत्र में विद्यमान किराया
- 2- परिक्षेत्र में आर्थिक क्रिया-कलाप

क्षेत्रों की स्थिति-

1. नगरीय
2. अर्द्ध नगरीय
3. ग्रामीण
4. वाणिज्यिक
5. औद्योगिक

वाणिज्यिक भवनों के प्रकार-

1. दुकान
2. रेस्टोरेंट
3. कार्यालय
4. गोदाम
5. होटल
6. गेस्ट हाउस
7. बारात घर
8. सिनेमा हॉल
9. पेट्रोल पम्प
10. अस्पताल
11. धर्मशाला
12. मनोरंजन स्थल,
13. शैक्षणिक संस्थान तथा अन्य वे सभी स्थल जो कि उत्तर प्रदेश वाणिज्य अधिनियम के अंतर्गत आच्छादित हों।

भवनों की मूल्यांकन सूची तथा उनमें वर्णित होने वाले आवश्यक तथ्य-

आवासीय/औद्योगिक/गैर वाणिज्यिक भवनों का मूल्यांकन निम्नलिखित सूची के अनुसार किया जायेगा।

1. सूची में वर्णित प्रमुख मार्गों के इतर अन्य मुख्य सड़क का तात्पर्य 30 फुट चौड़ी सड़क से होगा। परन्तु यह नियम पुराने मौहल्लों पर लागू नहीं होगा।
2. सम्पत्ति की सीमा में उल्लिखित सड़क की चौड़ाई खोलना अनिवार्य होगा।
3. बहुखण्डीय आवासीय भवनों में प्रथम, द्वितीय, तृतीय तल पर स्थित भवनों में भूखण्ड के मूल्यांकन पर क्रमशः 10% , 20% तथा 30% की छूट होगी।
4. टीनपोश भवन में क्षरण अधिकतम 25 वर्षों का देय होगा।

(सुरीला कुमार शर्मा)

अपर जिलाधिकारी (वित्त एवं राजस्व)
देहरादून।

भवनों की श्रेणीवार दर सूची- (रु० प्रति वर्गमीटर में)

क्रम सं०	भवनों की श्रेणी	निर्माण की दर
1.	उत्तम श्रेणी	7800-00
2.	साधारण श्रेणी	7000-00
3.	टीनपोश	5500-00
4.	फ्लैट्स	11000-00

- टिप्पणी: 1- फ्लैट्स से तात्पर्य ऐसे बहुखण्डीय आवासीय भवनों से है, जो कि उत्तर प्रदेश फ्लैट्स ओनरशिप ऑफ फ्लैट्स एक्ट 1975 (उत्तराखण्ड उपान्तरण एवं अनुकूलन अधिनियम) के अन्तर्गत आच्छादित होते हैं एवं सम्बन्धित विकास प्राधिकरण द्वारा मानचित्र जिस श्रेणी का स्वीकृत हो।
- 2- भवनों के सम्बन्ध में निम्न तथ्यों/अभिलेखों का वर्णन/संलग्न आवश्यक होगा।
- I स्वीकृत मानचित्र/ मान्यता प्राप्त मानचित्रकार द्वारा निर्मित मानचित्र। II भूखण्ड का क्षेत्रफल
- III निर्माण का प्रकार व वर्ष तथा वाउण्टी खोलना आवश्यक होगा। IV निर्मित क्षेत्रफल
- 3- बहुखण्डीय व्यापारिक प्रतिष्ठानों में सम्पूर्ण आगणित मूल्यांकन पर प्रथम, द्वितीय तथा तृतीय तल पर क्रमशः 10%, 20%, 30%, कम दरें लागू होंगी।
- 4- बहुखण्डीय व्यापारिक प्रतिष्ठानों में सम्पूर्ण आगणित मूल्यांकन पर बेसमेंट में 20 प्रतिशत कम दरें लागू होंगी तथा लोअर ग्राउण्ड फ्लोर, अपर ग्राउण्ड फ्लोर एवं मेजनाईन फ्लोर पर भूतल के समान निर्धारित दरें लागू होंगी।
- 5- व्यवसायिक/वाणिज्यिक प्रतिष्ठान/दुकान की प्रति वर्ग मीटर किराया निर्मित क्षेत्रफल के आधार पर किया जायेगा जिसके लिये मूल्यांकन प्रति वर्ग मीटर मासिक किराया जो कि प्रत्येक क्षेत्र के आगे अंकित है $X 300 +$ भूखण्ड का सर्किल दर से मूल्यांकित मूल्य का योग होगा।
- 6- महायोजना/अधिसूचित क्षेत्र के अन्तर्गत औद्योगिक क्षेत्रों में 500 वर्गमीटर भूमि के अंतरण पर रुपये 4,000/- प्रति वर्ग मीटर की समान दरें लागू होंगी एवं उससे अधिक भूमि के अन्तरण पर 3500 रुपये प्रति वर्गमीटर की समान दरें प्रभावी होंगी तथा निर्माण के लिए भू-तल पर रु. 7000-00, प्रथम तल के लिए रु. 6400-00, द्वितीय तल के लिए रु. 7000-00 तथा तृतीय तल के लिए रु. 7200-00 की प्रति वर्गमीटर की दरें लागू होंगी।
- 7- उ०प्र० वित्त निगम एवं उ०प्र० आवास विकास परिषद तथा विकास प्राधिकरणों एवं राजकीय संस्थाओं द्वारा अन्तरित परिसम्पत्तियों हेतु उक्त संस्थाओं द्वारा निष्पादित विलेखों के अन्तर्गत निहित सम्पत्ति का बाजार मूल्य संस्थाओं के द्वारा निर्धारित बाजार मूल्य के बराबर होगा।
- 8- मूल्यांकन सूची में वर्णित कार्यालय शब्द का तात्पर्य ऐसे कार्यालय से होगा, जो कि विभिन्न कम्पनियों /प्रतिष्ठानों द्वारा किराये पर लिये गये उन भवनों से हैं, जहां से उन कम्पनियों/प्रतिष्ठानों द्वारा अपने व्यवसायिक कार्यकलापों का संचालन किया जाता है तथा जो भवन उत्तर प्रदेश स्टाम्प सम्पत्ति का मूल्यांकन नियमावली 1997 में यथा परिभाषित है।
- 9- वाउण्टी वाल के स्थित होने पर 600 रुपये प्रति वर्ग मीटर की दर से मूल्यांकन किया जायेगा।
- 10- यदि सर्किल रेट लिस्ट में किसी स्थान विशेष के लिए कोई दर निर्धारित नहीं है तो उस स्थान विशेष पर निकटवर्ती दरों के अनुसार जो सबसे अधिक होंगी के अनुसार मूल्यांकन किया जायेगा। यह व्यवस्था ग्रामीण एवं शहरी सभी क्षेत्रों में लागू होगी।
- 11- आवासीय फ्लैटों के मूल्यांकन के समय अविभाजित संयुक्त (कामन एरिया) भूमि का भार फ्लैटों के मूल्यांकन में समानुपातिक रूप से सम्मिलित किया जायेगा। फ्लैट के अन्तरण विलेख में कुल प्लॉट एरिया एवं उसमें निर्मित फ्लैटों की कुल संख्या का उल्लेख करना अनिवार्य होगा।

(सुशील कुमार शर्मा)

अपर जिलाधिकारी (वित्त एवं राजस्व)
देहरादून।

क्षरण निम्नानुसार देय होगा, जिसका फार्मूला निम्नलिखित है:-

नोट- निर्माण मूल्य में हास लोक निर्माण विभाग द्वारा प्रचारित सूत्र

$$D = P \left(1 - \frac{RD}{100} \right)^N$$

$$RD = \frac{\text{भवन की औसत आयु}}{100}$$

D = हास मूल्य (Depreciated Value)

P = वर्तमान मूल्य

N = कितने वर्ष पुराना (Actual Age of Building)

1 Yrs	0.990	26	0.770	51	0.598	76	0.465
2	0.980	27	0.762	52	0.592	77	0.461
3	0.970	28	0.754	53	0.587	78	0.456
4	0.960	29	0.747	54	0.581	79	0.452
5	0.950	30	0.739	55	0.575	80	0.447
6	0.941	31	0.731	56	0.569	81	0.443
7	0.932	32	0.724	57	0.563	82	0.438
8	0.927	33	0.717	58	0.558	83	0.434
9	0.913	34	0.710	59	0.552	84	0.429
10	0.904	35	0.703	60	0.547	85	0.425
11	0.890	36	0.696	61	0.541	86	0.421
12	0.880	37	0.689	62	0.536	87	0.417
13	0.870	38	0.682	63	0.530	88	0.412
14	0.868	39	0.675	64	0.525	89	0.408
15	0.860	40	0.668	65	0.518	90	0.404
16	0.851	41	0.662	66	0.515	91	0.400
17	0.842	42	0.655	67	0.509	92	0.396
18	0.834	43	0.649	68	0.504	93	0.392
19	0.825	44	0.642	69	0.499	94	0.388
20	0.817	45	0.636	70	0.494	95	0.384
21	0.809	46	0.629	71	0.489	96	0.381
22	0.801	47	0.623	72	0.484	97	0.377
23	0.793	48	0.617	73	0.480	98	0.373
24	0.785	49	0.611	74	0.475	99	0.369
25	0.777	50	0.605	75	0.470	100	0.366

नोट- क्षरण की उक्त सारणी भवन की अनुमानित आयु 100 वर्ष मान कर किया गया है।

(सुशील कुमार शर्मा)
अपर जिलाधिकारी (वित्त एवं राजस्व)
देहरादून।

तहसील ऋषिकेश के मुख्य मार्गों पर पड़ने वाले खसरा नम्बरों का विवरण

नोट:- दिनांक 31.10.09 को जारी की गयी संशोधित सर्किल रेट लिस्ट के साथ खसरा नम्बर की सूची निम्नानुसार है, सूची में दिये गये खसरा नम्बरों के अनुसार स्टाम्प शुल्क न अदा करने की दशा में लेखपत्र को प्रलेखानुसार स्टाम्प आगणन कर पंजीकरण के बाद प्रश्नगत विलेख की छायाप्रति स्टाम्प एक्ट की धारा 47ए(4) के अन्तर्गत उचित कार्यवाही हेतु कलक्टर स्टाम्प को सन्दर्भित की जायेगी। यह सम्भव है कि नीचे दर्शाये गये खसरा नम्बरों में कुछ नम्बर छूट गये हो, ऐसे मामलों के संज्ञान में आने पर खसरा नम्बर की दूरी के अनुसार देय सर्किल रेट की दरें प्रभावी होंगी।

क्रम सं०	नाम ग्राम	मार्ग का नाम	मुख्य मार्ग के मध्य से 0 से 50 मी० तक के खसरा नम्बर	मुख्य मार्ग के मध्य से 51 मी० से 100 मी० तक के खसरा नम्बर	मुख्य मार्ग के मध्य से 101 मी० से 200 मी० तक के खसरा नम्बर
1	जीवनवाला	देहरादून हरिद्वार	1 ½ आंशिक 2,3, ½ आंशिक, 4,5, आंशिक आधे से कम, 8 आंशिक, 9,10,11 ½ भाग से अधिक, 12, 13 आंशिक, 15 आंशिक 60, 65, 66, 67 ½ से कम 73 ½ से कम, 77 78, 79, 80, 81, 82, 83, 84, 85, ½ अधिक, 86 ½ से कम, 93 ½ से कम, 94 ½ अधिक 97 ½, 99 ½ से अधिक नोट ½ का तात्पर्य आंशिक से है।	3, 5, 8, 11, 13, 14, 15, से 20 तक, 62, 63, 67, से 73 तक 85 से 88 तक, 91, 92, 93, 96, 97, 98, 99, 100 से 104 तक	6 से 7 तक आंशिक, 20 से 31 तक, 40 से 41 तक 47 से 48 तक, 45 आंशिक, 53 से 57 तक, 49, 52 आंशिक, 89 से 90 तक, 91 आंशिक, 104 आंशिक, 105 से 106 तक, 109 से 115 तक, 116 आंशिक, 70 से 72 तक, 73 से 74 आंशिक.
2	फतेहपुर टाण्डा	देहरादून हरिद्वार मार्ग	32, 36, 39 आंशिक	32, 33, 39, 41	29, 30 आंशिक, 40, 42 आंशिक, 37, 34, 38, 45, 48 आंशिक,

31.10.09
(सुशील कुमार शर्मा)

अपर जिलाधिकारी (वित्त एवं राजस्व)

देहरादून।

क्रम सं०	नाम ग्राम	मार्ग का नाम	मुख्य मार्ग के मध्य से 0 से 50 मी० तक के खसरा नम्बर	मुख्य मार्ग के मध्य से 51 मी० से 100 मी० तक के खसरा नम्बर	मुख्य मार्ग के मध्य से 101 मी० से 200 मी० तक के खसरा नम्बर
3	मांजरीग्रान्ट	देहरादून हरिद्वार मार्ग	1. 2, 3 1/2 से कम 4, 5, 6 1/2 से कम, 7 1/2 से अधिक, 16 17 18 1/2 से कम, 21 1/2 से अधिक 22, 25, 26, 24 1/2 से कम, 28 1/2 से अधिक, 29 से 32 तक, 33 1/2 से कम, 69 1/2 से अधिक 74, 75 1/2 से अधिक, 141 1/2 से कम, 140, 133 1/2 से कम, 132 1/2 से कम, 142 से 144 तक, 147 1/2 से अधिक, 148 से 1/2 से अधिक, 149 1/2 से अधिक, 150, 151, 152 1/2 से कम, 153, 206 आंशिक, 210 1/2 से कम 211, 212 1/2 भाग 213 से 214 तक, 215 1/2, 216 से 219 तक, 220 1/2 से कम, 240 233 1/2 से कम, 241 1/2, 242 से अधिक 243 से 248 तक, 249 1/2, 259 से 261 तक, 262 से 266 तक, 268 1/2 से अधिक, 269, 270, 272 1/2 से अधिक, 280 1/2, 281 1/2 से कम, 282, 283, 284 1/2 से अधिक, 302 आंशिक, 303 से 305 तक, 306 1/2 भाग, 307 1/2 से अधिक,	3, 6, 7, 8 से 15 तक, 18 से 21 तक 23, 24 व 28, 64 से 73 तक, 75 से 130 तक 131 से 133 तक, 139, 140, 141, 145 से 149 तक, 152, 154 से 159 तक, 203 से 212 तक, 215, 220, 239, 241 से 245 तक, 251, 257, 260, 266, 269, 271 से 276 तक 280 से 281 तक 284 से 287 तक, 301 से 302, 306 आंशिक से 310 तक आंशिक 350 व 351, 355 से 370 तक 359 आंशिक 459 आंशिक, 460 आंशिक, 467 आंशिक, 468 से 470 तक, 474 से 475 तक, 476 आंशिक, 477 आंशिक, 478, 488 आंशिक, 489 से 490 तक आंशिक, 497 से 498 तक, 499 आंशिक, 504 आंशिक, 505, 509, 521, 525, 1712, 1716, 1720, 1721, 1724 से 1726 तक 1729, 1731 से 1734 तक, 1735 आंशिक, 1738 आंशिक, 1739 आंशिक, 1741 आंशिक से 1743 तक आंशिक, 1766, 1774 तक 1775 आंशिक, 1776 आंशिक, 1777 से 1778 तक, 1779 आंशिक, 1780 आंशिक, 1781 आंशिक,	2427, 2429, 2418, 2419, 2420, 2423, 2424, 2421, 2422, 2417, 1810, 1807, 1808, 1805, 1806, 1818, 1817, 1822, 1823, 1824, 1814, 1815, 1813, 1812, 1792, 1839, 1840, 1841, 1853, 1855, 1854, 1838, 1837, 1838, 1837, 1839, 1842, 1841, 1857, 1858, 1861, 1851, 1862, 1850, 2428, 2430, 1849, 1849, 1848, 1844, 1843, 1847, 1835, 1834, 1833, 1836, 1837, 1830, 1831, 1894, 1895, 1835, 1834, 1833, 1836, 1837, 1830, 1831, 1891, 1894, 1893, 1835, 1891, 1892, 1889, 1890, 1888, 1927, 1928, 1929, 1937, 1938, 1926, 1925, 1924, 232, 233, 229, 228,

(सुशील कुमार शर्मा)
अपर जिलाधिकारी (वित्त एवं राजस्व)
देहरादून।

क्रम सं०	नाम ग्राम	मार्ग का नाम	मुख्य मार्ग के मध्य से 0 से 50 मी० तक के खसरा नम्बर	मुख्य मार्ग के मध्य से 51 मी० से 100 मी० तक के खसरा नम्बर	मुख्य मार्ग के मध्य से 101 मी० से 200 मी० तक के खसरा नम्बर
	मांजरीग्रान्ट	देहरादून हरिद्वार मार्ग	359 ½ से अधिक, 360 आंशिक, 361 से 365 तक, 459 ½ भाग, 460 1/2से अधिक, 461 ½ से अधिक, 462 से 466 तक, 467 ½ से कम, 476 आंशिक 477 ½ 478 से 487 तक, 488 ½ से अधिक, 499 ½ से कम, 500 से 503 तक, 504 ½ से कम, 528 आंशिक, 529 ½ से कम, 531 ½ से अधिक, 532, 533, 534, 535, 536, 537, 540 आंशिक, 541 ½ से अधिक 543 ½ से अधिक, 544 से 547 तक, 1721 ½ से अधिक 1722, 1723, 1724 ½ से कम, 1735 ½ 1736, 1737, 1738 ½ 1737 ½, 1740, 1741 आंशिक, 1742 ½ से अधिक 1743 1/ से अधिक, 1775 ½, 1776 ½ से अधिक, 1779 ½ से अधिक 1780 ½, 1781 ½ से अधिक, 1783 से 1786 तक, 1790, 1793 ½, 1794 से 1796 तक, 1797, 1798, 1799, 1800, 1803 का ½ 1804, 1805 ½	1782 आंशिक, 1791 से 1792, 1793 आंशिक, 1801 से 1802, 1803 आंशिक, 1805 आंशिक, 1807, 1816 से 1817, 1818 आंशिक, 1819, 1820 आंशिक, 1823, 1816 से 1828 तक 1829 आंशिक, 1830 आंशिक, 1831 आंशिक, 1832 आंशिक, 1833 से 1834 तक, 2438 आंशिक, 2442, 2445 से 2447 तक, 2450 से 2455 तक, 2453 आंशिक 2479 आंशिक 2480 से 2483 तक, 2492, 2493, 2501 से 2502 तक, 2511 आंशिक, 2512 से 2514, 2516, 2518 आंशिक, 2519 आंशिक 2523 से 2529 तक, 2531 आंशिक, 2532 आंशिक, 2533 से 2539 तक, 2599 आंशिक 2600 से 2601 आंशिक 2605 आंशिक 2606 से 2607 तक 2619 से 2621 तक, 2622 आंशिक, 2625 से 2627 तक, 2628 से 2665 तक, 2705 से 2710 तक 2960 से 2973 तक, 2974 आंशिक 2980 से 2983 तक, 2984 आंशिक 2986 आंशिक 2990 आंशिक 2991 से 2996 तक, 2997 आंशिक 2998	222, 223, 224, 225, 237, 230, 234, 238, 250, 251, 227, 1947, 1944, 1941, 1939, 1940, 1937, 1942, 208, 207, 206, 210, 203, 204, 205, 154, 159, 160, 161, 162, 163, 165, 156, 155, 164, 157, 158, 145, 146, 147, 148, 169, 167, 168, 166, 170, 131, 130, 134, 124, 133, 136, 137, 138, 139, 72, 71, 53, 52, 56, 50, 51, 47, 48, 49, 70, 68, 69, 66, 67, 62, 63, 64, 79, 57, 58, 60, 6, 9, 8, 14, 10, 11, 12, 13, 34, 35, 36, 40, 37, 38, 39, 40, 41, 19, 20, 23, 24, 273, 279, 272, 278, 277, 290, 289, 288, 297, 298, 299, 314, 313,

(सुशील कुमार शर्मा)

अपर जिलाधिकारी (वित्त एवं राजस्व)

देहरादून।

क्रम सं०	नाम ग्राम	मार्ग का नाम	मुख्य मार्ग के मध्य से 0 से 50 मी० तक के खसरा नम्बर	मुख्य मार्ग के मध्य से 51 मी० से 100 मी० तक के खसरा नम्बर	मुख्य मार्ग के मध्य से 101 मी० से 200 मी० तक के खसरा नम्बर
	मांजरीग्रान्ट	देहरादून हरिद्वार मार्ग	से कम, 1806 आंशिक, 1818 ½ से अधिक 1819, 1820 आंशिक, 1893 ½, 1790, 1826 आंशिक, 1827, 1828, 1829 ½ से अधिक, 1830, आंशिक, 1832 आंशिक 2438 आंशिक, 2439, 2440, 2441, 2442 ½ 2443, 2444, 2445 ½ से कम, 2453 1/2, 2474 से 2477 तक, 2512 ½ से कम, 2513 से 2515 तक, 2517, 2518 ½ से कम, 2519 ½ से कम, 2520 से 2522 तक, 2527 आंशिक, 2528 ½ 2529 ½ से अधिक, 2595 ½ से अधिक, 2596 ½, 2599 ½ से अधिक, 2600 ½, 2601 ½ 2605 ½, 2622 ½, से अधिक, 2623, 2624, 2625 ½ से अधिक, 2626, 2627 ½ से अधिक, 2633 ½ से कम, 2635, 2636 से 2639 तक, 2640, 2647 ½, 2644, 2645, 2643 ½ से अधिक, 2646, 2647 ½, 2648 ½ 2649 ½ से कम 2650 से 2660	आंशिक 2999 आंशिक 3000, 3004 से 3008 तक 3009 आंशिक 3762 व 3763 व 3769 आंशिक 3770 आंशिक 3775 से 3780 तक 3781 आंशिक 3782 आंशिक 3955 से 3969 तक 3971 आंशिक 3975 आंशिक 3976 आंशिक 3989 व 3990 व 4050, 4052 से 4058 तक 4060 से 4062 तक, 4065 4067 आंशिक 4072 आंशिक 4074 आंशिक 4075 आंशिक 4082 आंशिक 4081 आंशिक 4086 आंशिक 4087 से 4092 तक 4151 से 4156 तक 4160 4161 आंशिक 4164 से 4168 तक,	312, 281, 285, 286, 287, 301, 310, 302, 309, 312, 308, 355, 356, 358, 357, 354, 353, 349, 350, 371, 367, 368, 369, 370, 373, 374, 468, 379, 377, 378, 375, 376, 381, 382, 471, 472, 473, 493, 494, 495, 491, 490, 489, 496, 497, 499, 488, 508, 509, 507, 510, 504, 521, 518, 520, 519, 527, 526, 524, 528, 529, 530, 523, 524, 525, 526, 529, 530, 1694, 1695, 1706, 1707, 1704, 1708, 1705, 1709, 1710, 1708, 1712, 1713, 1714, 1715, 1716, 1717, 1719, 1703, 1727, 1726, 1725, 1724, 1730, 1729

(सुशील कुमार शर्मा)
अपर जिलाधिकारी (वित्त एवं राजस्व)
देहरादून।

क्रम सं०	नाम ग्राम	मार्ग का नाम	मुख्य मार्ग के मध्य से 0 से 50 मी० तक के खसरा नम्बर	मुख्य मार्ग के मध्य से 51 मी० से 100 मी० तक के खसरा नम्बर	मुख्य मार्ग के मध्य से 101 मी० से 200 मी० तक के खसरा नम्बर
	मांजरीग्रान्ट	देहरादून हरिद्वार मार्ग	तक, 2661 आंशिक, 2662 ½ से अधिक, 2663, 2664 आंशिक, 2705 ½, 2767 से 2769 तक, 2770 ½ से अधिक, 2771 ½ से अधिक, 2772 ½ से अधिक, 2773, 2774 ½, 2804, 2883 आंशिक, 2884 आंशिक, 2984, 2985, 2986 ½, 2990, 2995, 2996, 2997 ½ व 2998 ½ भाग, 2999 आंशिक ½ से कम, 3007 से 3009 तक ½ से कम, 3760, 3761, 3769 का आंशिक ½ से कम, 3770 का ½ से कम, 3781 ½ से कम, 3782 ½ से अधिक, 3784 व 3785 का ½ भाग, 3786, 3787 ½ भाग, 3790 से 3792 तक, 3794 से 3795 तक, 3797 का ½ भाग, 3798 का ½ से कम, 3916 ½ से कम, 3900, 3904, 3905, 3906 ½ भाग, 3908 व 3909 ½ भाग, 3910 ½ से अधिक, 3912 ½ से कम 3886 ½ से कम, 3889, 3890, 3892 ½		1731, 1732, 1733, 1734, 1645, 1646, 1637, 1639, 1669, 1668, 1667, 1673, 1665, 1664, 1663, 1661, 1662, 1660, 1657, 1656, 1778, 1777, 1774, 1773, 1770, 1771, 1772, 1765, 1766, 1767, 1768, 1764, 1763, 1762, 1761, 1760, 1759, 1758, 1757, 1756, 1610, 2661, 2666, 2665, 2668, 2669, 2670, 2649, 2648, 2604, 2605, 2606, 2607, 2608, 2609, 2610, 2611, 2703, 2676, 2675, 2674, 2673, 2671, 2672, 1750, 2667, 1754, 1753, 1754, 2712, 2724, 2726, 2727, 2731, 2730, 2627, 2626, 2628, 2629, 2620, 2619, 2621, 2622, 2625, 2608, 2607,

(सुशील कुमार शर्मा)

अपर जिलाधिकारी (विस्त एवं राजस्व)

देहरादून।

क्रम सं०	नाम ग्राम	मार्ग का नाम	मुख्य मार्ग के मध्य से 0 से 50 मी० तक के खसरा नम्बर	मुख्य मार्ग के मध्य से 51 मी० से 100 मी० तक के खसरा नम्बर	मुख्य मार्ग के मध्य से 101 मी० से 200 मी० तक के खसरा नम्बर
	मांजरीग्रान्ट.	देहरादून हरिद्वार मार्ग	भाग, 3893, 3894, 3895, 3897, 3898, 3899, 3920 से 3924 तक ½ भाग, 3925 से 3926 का ½ से अधिक, 3928 का ½, 3931 का ½, 3937 का ½, 3960 का ½ भाग, 3961 से 3967 तक, ½ भाग, 3970 से 3971 का ½ भाग व 3974 का ½ भाग, 3975 ½ से अधिक, 3976 ½ से अधिक, 3977, 3978 व 3955 आंशिक, ½ से कम, 4051, 4052 ½ कम, 4061, 4062 का ½ भाग, 4063 ½ से अधिक, 4065 ½ से अधिक, 4066, 4067 ½ भाग, 4073, 4072 ½, 4074 ½, 4075 ½, 4082 ½ से अधिक 4081 ½ से अधिक, 4083, 4084, 4085, 4086 का ½, 4092 का ½ भाग, 4156 का ½ 4157, 4158, 4159, 4160 ½ से कम आंशिक, 4163 नोट:- ½ का तार्त्पर्य आंशिक से है।		2603, 2609, 2610, 2618, 2617, 2805, 2804, 2806, 2807, 2808, 2770, 2771, 2772, 2774, 2775, 2776, 2777, 2778, 2779, 2780, 2783, 2781, 2884, 2988, 2989, 2990, 2986, 2987, 2916, 2917, 2918, 2988, 2981, 2980, 2984, 2967, 2966, 2965, 2962, 2938, 2973, 2974, 2976, 2972, 2962, 3925, 3924, 3970, 3971, 3972, 3923, 3922, 3921, 3921, 3928, 3929, 3930, 3931, 3932, 3933, 3934, 3935, 3936, 3937, 3938, 3939, 3940, 3941, 3942, 3943, 3944, 3945, 3946, 3947, 3948, 3949, 3950, 3958, 3959, 3960, 3961, 3962, 3963, 3964, 3965, 3966, 3967, 3968.

(सुशील कुमार शर्मा)
अपर जिलाधिकारी (वित्त एवं राजस्व)
देहरादून।

क्रम सं०	नाम ग्राम	मार्ग का नाम	मुख्य मार्ग के मध्य से 0 से 50 मी० तक के खसरा नम्बर	मुख्य मार्ग के मध्य से 51 मी० से 100 मी० तक के खसरा नम्बर	मुख्य मार्ग के मध्य से 101 मी० से 200 मी० तक के खसरा नम्बर
	मांजरीग्रान्ट	देहरादून हरिद्वार मार्ग			3969, 3970, 3971, 3972, 3973, 3974, 3975, 3976, 3977, 3978, 4161, 4160, 4155, 4156, 4091, 4089, 4092, 4086, 4087, 4081, 4071, 4080, 4077, 4082, 4078, 4079, 4074, 4070, 4071, 4034, 4072, 4067, 4068, 4064, 4031, 4032, 4033, 4065, 4059, 4022, 4063, 4064, 4061, 4052, 4063, 4060, 4011, 4010, 4059, 4058, 4009, 4008, 4050, 3982, 3888, 3887, 3891, 3886, 3892, 2901, 3882, 3892, 3896, 3903, 3902, 3885, 3884, 3883, 3881, 3880, 3877, 3905 से 3910 तक, 3912, 3916, 3914, 3915, 4018, 4019, 4020, 4012, 4007, 4008

(सुशील कुमार शर्मा)

अपर जिलाधिकारी (वित्त एवं राजस्व)

देहरादून।

क्र. सं०	नाम ग्राम	मार्ग का नाम	मुख्य मार्ग के मध्य से 0 से 50 मी० तक के खसरा नम्बर	मुख्य मार्ग के मध्य से 51 मी० से 100 मी० तक के खसरा नम्बर	मुख्य मार्ग के मध्य से 101 मी० से 200 मी० तक के खसरा नम्बर
	मांजरीग्रान्ट	देहरादून हरिद्वार मार्ग			3798, 3797, 3893, 3896, 3793, 3789, 3787, 3784, 3785, 3788, 3777, 3778, 3783, 3780, 3769, 3763, 3759, 2994, 2998, 2997, 3000, 3007, 3004, 3005, 3003, 3008, 3009, 3010, 3877, 3875, 3873, 3874, 3869, 3868, 3866, 3867, 3865, 3864, 3863, 3865, 3861, 3864, 3860, 3858, 3872, 3857, 3773, 3774, 3771, 3775, 3777, 3778, 3766, 3767, 3779, 3768, 3769, 3765, 3763, 3759, 3011, 3012, 2601, 3073, 3074, 3075, 2600, 2698, 2599, 2596, 2595, 2594, 2593, 2562, 2592, 2533, 5374, 2534, 2528, 2537, 2527, 2536, 2538, 2519

(सुशील कुमार शर्मा)

अपर जिलाधिकारी (वित्त एवं राजस्व)

देहरादून।

क्रम सं०	नाम ग्राम	मार्ग का नाम	मुख्य मार्ग के मध्य से 0 से 50 मी० तक के खसरा नम्बर	मुख्य मार्ग के मध्य से 51 मी० से 100 मी० तक के खसरा नम्बर	मुख्य मार्ग के मध्य से 101 मी० से 200 मी० तक के खसरा नम्बर
	मांजरीग्रान्ट	देहरादून हरिद्वार मार्ग			2524, 2525, 2512, 2511, 2494, 2479, 2481, 2453, 2454, 2525, 2539, 2511, 2502, 2503, 2479, 2493, 2492, 2482, 2451, 2449, 2450, 2452, 2458, 2457, 2592, 2593, 2533, 2534, 2545, 2546, 2541, 2544, 2539, 2540, 2542, 2511, 2510, 2503, 204, 2493, 2492, 2491, 2482, 2456, 2469, 2451, 2449, 2459, 2458, 2462
4	भानियावाला	देहरादून हरिद्वार मार्ग	1 आंशिक, 8 आंशिक, 9, 10 आंशिक, 11, 12, 17 आंशिक, 38, 39, 40, 41, 42 आंशिक, 43, 44, 46 आंशिक, 47 आंशिक, 62 आंशिक, 72 आंशिक, 73 आंशिक, 77 आंशिक, 78, 79, 80 आंशिक, 81 आंशिक, 205 आंशिक, 204, 202 आंशिक, 203 आंशिक, 198 आंशिक,	1 आंशिक, 8 आंशिक, 15 आंशिक, 14, 13, 27 आंशिक, 28 आंशिक, 35, 36, 34, 45 आंशिक, 51 आंशिक, 46 आंशिक, 50 आंशिक, 49 आंशिक, 48, 47 आंशिक, 62 आंशिक, 73 आंशिक, 71 आंशिक, 72 आंशिक, 77 आंशिक, 76 आंशिक, 75 आंशिक, 74, 67 आंशिक, 80 आंशिक, 81 आंशिक, 205 आंशिक, 200, 201, 202 आंशिक, 203 आंशिक, 198 आंशिक, 197	2 से 7 तक, 16 से 26 तक, 29 से 33 तक, 50 से 61 तक, 71, 74, 75, 91 से 100 तक, 105 से 109 तक, 111 से 121 तक, 123 से 139 तक, 186 से 198 तक, 200 से 204 तक, 287 से 314 तक, 353 से 356 तक, 359 से 366 तक, 372 से

(सुशील कुमार शर्मा)

अपर जिलाधिकारी (वित्त एवं राजस्व)

देहरादून।

क्रम सं०	नाम ग्राम	मार्ग का नाम	मुख्य मार्ग के मध्य से 0 से 50 मी० तक के खसरा नम्बर	मुख्य मार्ग के मध्य से 51 मी० से 100 मी० तक के खसरा नम्बर	मुख्य मार्ग के मध्य से 101 मी० से 200 मी० तक के खसरा नम्बर
	भानियावाला	देहरादून हरिद्वार मार्ग	120 आंशिक, 121 आंशिक, 118, 119 आंशिक, 117 आंशिक, 114 आंशिक, 113 आंशिक, 111 आंशिक, 109, 110, 107 आंशिक, 103 आंशिक, 102 आंशिक, 101 आंशिक, 100, 83 आंशिक, 89 आंशिक, 87 आंशिक, 86 आंशिक, 84 आंशिक, 510 आंशिक, 511 आंशिक, 513 आंशिक, 516 आंशिक, 518 आंशिक, 581, 582 आंशिक, 583 आंशिक, 854 आंशिक, 585 आंशिक, 586, 587 आंशिक, 588, 589, 590 आंशिक, 594 आंशिक, 595 आंशिक, 596 आंशिक, 603 आंशिक, 605 आंशिक, 607 आंशिक, 608, 609, 610 आंशिक, 614 आंशिक, 615, 616 आंशिक, 617 आंशिक, 621 आंशिक, 623 आंशिक, 627 आंशिक, 665 आंशिक, 666, 663 आंशिक, 667 आंशिक, 673 आंशिक, 680 आंशिक, 694 आंशिक, 695, 696, 697, 699, 700 आंशिक, 701, 702, 703,	आंशिक, 121 आंशिक, 122 आंशिक, 123 आंशिक, 124 आंशिक, 119 आंशिक, 117 आंशिक, 116, 115, 113 आंशिक, 111 आंशिक, 108 आंशिक, 107 आंशिक, 105, 106 आंशिक, 104, 102 आंशिक, 101 आंशिक, 89 आंशिक, 90 आंशिक, 91 आंशिक, 86 आंशिक, 87 आंशिक, 88 आंशिक, 85 आंशिक, 509 आंशिक, 510 आंशिक, 511 आंशिक, 512 आंशिक, 514 आंशिक, 515 आंशिक, 516 आंशिक, 518 आंशिक, 519, 520 आंशिक, 582 आंशिक, 583 आंशिक, 584 आंशिक, 585 आंशिक, 531 आंशिक, 533, 587 आंशिक, 591, 594, 590 आंशिक, 597 आंशिक, 596 आंशिक, 595 आंशिक, 603 आंशिक, 604 आंशिक, 605 आंशिक, 606 आंशिक, 607 आंशिक, 611, 612, आंशिक 613, 614 आंशिक, 616 आंशिक, 617 आंशिक, 618 आंशिक, 620, 622, 623 आंशिक, 624 आंशिक, 625 आंशिक, 626 आंशिक, 627 आंशिक, 665 आंशिक, 664, 663 आंशिक, 668 आंशिक, 667 आंशिक, 671	378 तक, 381 से 384 तक, 407 से 418 तक, 421, 422, 425 से 427 तक, 443 से 449 तक, 460 से 463 तक, 474 से 489 तक, 490, 493 से 510 तक, 513, 517, 520 से 580 तक, 598 से 602 तक, 743 से 768 तक, 773 से 792 तक, 802 से 805 तक, 806 से 810 तक, 814 से 817 तक, 820, 825, 834 से 836 तक, 842, 851, 863 से 865 तक, 876 से 883 तक, 916, 917, 955 से 965 तक, 969 से 972 तक, 975 से 980 तक, 984 से 989 तक, 993 से 997 तक, 1000 से 1004 तक, 1008, 1010 से 1041 तक, 1044, 1045, 1047, 1062, 1063 से 1084

(सुशील कुमार शर्मा)

अपर जिलाधिकारी (वित्त एवं राजस्व)

देहरादून।

क्रम सं०	नाम ग्राम	मार्ग का नाम	मुख्य मार्ग के मध्य से 0 से 50 मी० तक के खसरा नम्बर	मुख्य मार्ग के मध्य से 51 मी० से 100 मी० तक के खसरा नम्बर	मुख्य मार्ग के मध्य से 101 मी० से 200 मी० तक के खसरा नम्बर
	भानियावाला	देहरादून हरिद्वार मार्ग	704 आंशिक, 707 आंशिक, 708 आंशिक, 709 आंशिक, 714 आंशिक, 717 आंशिक, 715, 716, 724, 725, 723 आंशिक, 726 आंशिक, 727 आंशिक, 1042 आंशिक, 1046 आंशिक, 1047 आंशिक, 1048 आंशिक, 1051 आंशिक, 1053, 1054, 1055, 1056 आंशिक, 1057 आंशिक, 1058 आंशिक, 1059 आंशिक, 742 आंशिक, 741 आंशिक, 740 आंशिक, 739, 738 आंशिक, 735 आंशिक, 734 आंशिक, 731 आंशिक, 730 आंशिक, 739, 795, 796 आंशिक, 797 आंशिक, 799 आंशिक, 800 आंशिक, 805 आंशिक, 806 आंशिक, 807 आंशिक, 811 आंशिक, 812 आंशिक, 813 आंशिक, 818 आंशिक, 819 आंशिक, 822 आंशिक, 823 आंशिक, 824 आंशिक, 826 आंशिक, 828 आंशिक, 829 आंशिक, 830 आंशिक, 831 आंशिक, 832 आंशिक, 835 आंशिक, 838 आंशिक, 839,	आंशिक, 672 आंशिक, 673 आंशिक, 687, 686 आंशिक, 685 आंशिक, 683 आंशिक, 694 आंशिक, 692 आंशिक, 693 आंशिक, 698, 700 आंशिक, 704 से 709 तक आंशिक, 713 आंशिक, 714 आंशिक, 717 आंशिक, 718 आंशिक, 722 आंशिक, 723, 742 आंशिक, 743 आंशिक, 726 आंशिक, 746 आंशिक, 747 आंशिक, 748 आंशिक, 750 आंशिक, 751 आंशिक, 752 आंशिक, 756 आंशिक, 763, 764, 765 आंशिक, 757 आंशिक, 1058 आंशिक, 1059 आंशिक, 1060, 1061 आंशिक, 1062 आंशिक, 1057 आंशिक, 1076 आंशिक, 1077 आंशिक, 742 आंशिक, 740 आंशिक, 737, 738 आंशिक, 736, 735 आंशिक, 734 आंशिक, 733, 732, 731 आंशिक, 769 आंशिक, 768, 770, 730 आंशिक, 772 आंशिक, 771, 792 आंशिक, 800 आंशिक, 801 आंशिक, 805 आंशिक, 806 आंशिक, 807 आंशिक, 811 आंशिक, 812 आंशिक, 813 आंशिक, 818 आंशिक, 819 आंशिक, 821 आंशिक, 822 आंशिक, 824	

(सुशील कुमार शर्मा)

अपर जिलाधिकारी (वित्त एवं राजस्व)

देहरादून।

क्रम सं०	नाम ग्राम	मार्ग का नाम	मुख्य मार्ग के मध्य से 0 से 50 मी० तक के खसरा नम्बर	मुख्य मार्ग के मध्य से 51 मी० से 100 मी० तक के खसरा नम्बर	मुख्य मार्ग के मध्य से 101 मी० से 200 मी० तक के खसरा नम्बर
	भानियावाला	देहरादून हरिद्वार मार्ग	840 आंशिक, 847 आंशिक, 848, 855 आंशिक, 857 आंशिक, 858 आंशिक, 859 आंशिक, 860, 861, 864 आंशिक, 866 आंशिक, 867 आंशिक, 868 आंशिक, 869 आंशिक, 870 आंशिक, 871 आंशिक, 872 आंशिक, 875 आंशिक, 1019 आंशिक, 103 आंशिक, 1031 आंशिक, 1032 आंशिक, 1033 आंशिक, 1034 आंशिक, 1035, 1036 आंशिक, 1037 आंशिक, 1038 आंशिक, 1039 आंशिक, 1040	आंशिक, 826 आंशिक, 827 आंशिक, 830 आंशिक, 829 आंशिक, 831 आंशिक, 832 आंशिक, 834 आंशिक, 833 आंशिक, 837, 838 आंशिक, 840, 841 आंशिक, 874 आंशिक, 849, 855 आंशिक, 856 आंशिक, 857 आंशिक, 858 आंशिक, 859 आंशिक, 862 आंशिक, 866 आंशिक, 867 आंशिक, 868 आंशिक, 869 आंशिक, 870 आंशिक, 871 आंशिक, 872 आंशिक, 874 आंशिक, 875 आंशिक, 1019 आंशिक, 1030 आंशिक, 1034 आंशिक, 1036 आंशिक, 1037 आंशिक, 1038 आंशिक, 1039 आंशिक, 725 आंशिक, 727 आंशिक, 728 आंशिक,	
5	खैरीखुर्द	ऋषिकेश-हरिद्वार मार्ग	8 आंशिक, 61 आंशिक, 62, 63 आंशिक, 64, 65 आंशिक, 66 आंशिक, 67, 68, 70 आंशिक, 71 आंशिक, 80 आंशिक, 83 आंशिक, 84 आंशिक, 85 आंशिक, 152 आंशिक, 153, 154, 155 आंशिक, 156, 165 आंशिक, 163, 164, 165 आंशिक, 244 आंशिक, 246, 247 आंशिक, 249, 250, 255 आंशिक,	8 आंशिक, 59 आंशिक, 61 आंशिक, 63 आंशिक, 58 आंशिक, 65 आंशिक, 66 आंशिक, 67 आंशिक, 71 आंशिक, 72 आंशिक, 77 आंशिक, 80 आंशिक, 82 आंशिक, 83 आंशिक, 84 आंशिक, 85 आंशिक, 86, 87 आंशिक, 83 आंशिक, 84 आंशिक, 85 आंशिक, 86, 87 आंशिक, 151 आंशिक, 152 आंशिक, 157, 158 आंशिक,	354 आंशिक, 355, 356, 362 आंशिक, 364 आंशिक, 371 आंशिक, 372 आंशिक, 373, 374, 383 से 385 तक, 380 आंशिक, 381 आंशिक, 382 आंशिक, 494 आंशिक, 493, 606 आंशिक, 550, 605, 607, 590,

(सुशील कुमार शर्मा)

अपर जिलाधिकारी (वित्त एवं राजस्व)

देहरादून।

क्रम सं०	नाम ग्राम	मार्ग का नाम	मुख्य मार्ग के मध्य से 0 से 50 मी० तक के खसरा नम्बर	मुख्य मार्ग के मध्य से 51 मी० से 100 मी० तक के खसरा नम्बर	मुख्य मार्ग के मध्य से 101 मी० से 200 मी० तक के खसरा नम्बर
	दैंरीखुर्द	ऋषिकेश-हरिद्वार मार्ग	256 आंशिक, 257 आंशिक, 336, 337 आंशिक, 338 आंशिक, 339 आंशिक, 340 आंशिक, 341, 342, 343 आंशिक, 344 आंशिक, 345, 346, 347 आंशिक, 348 आंशिक, 349 आंशिक, 353 आंशिक, 357, 358, 359, 364 आंशिक, 366, 367 आंशिक, 376 आंशिक, 398, 399 आंशिक, 400, 401, 402, 403, 404, 408 आंशिक, 409 से 413 आंशिक तक, 414, 419 आंशिक, 420, 421, 422, 426, 428, 429, 430, आंशिक, 431, 433, 435 आंशिक, 437, 438, 439, 440 आंशिक,	160 आंशिक, 162 आंशिक, 165 आंशिक, 243 आंशिक, 244 आंशिक, 245 आंशिक, 247 आंशिक, 252 आंशिक, 255 आंशिक, 256 आंशिक, 257 आंशिक, 258 आंशिक, 259 आंशिक, 260 आंशिक, 331 आंशिक, 334 आंशिक, 335 आंशिक, 337 आंशिक, 338 आंशिक, 333 आंशिक, 339 आंशिक, 347, 348 आंशिक, 349 आंशिक, 353 आंशिक, 360 आंशिक, 361 आंशिक, 364 आंशिक, 369 आंशिक, 368 आंशिक, 376 आंशिक, 377 आंशिक, 379 आंशिक, 389 आंशिक, 390, 392, 393 आंशिक, 397 आंशिक, 404 आंशिक, 406 आंशिक, 407, 413, 414 आंशिक, 416 आंशिक, 419 आंशिक, 420 आंशिक, 423 आंशिक, 424, 425, 430, 433 आंशिक, 434, 435 आंशिक, 440 आंशिक,	586, 591, 587, 588, 506 आंशिक, 533 आंशिक, 534, 535, 536, 537, 538, 498 से 500 तक, 446मि, 460मि, 461मि, 477मि, 446, 445, 444, 443 आंशिक, 463, 462, 42 आंशिक, 43 आंशिक, 42 से 56 तक, 65 आंशिक, 66 आंशिक, 69 आंशिक, 70 आंशिक, 74 से 79 तक, 87 आंशिक, 88 से 91 तक, 136 से 139 तक 140, आंशिक, 147 आंशिक, 148 आंशिक, 149 से 150 तक, 151, आंशिक, 152 आंशिक, 161 आंशिक, 165 आंशिक, 166 से 181 तक, 188 आंशिक, 183 आंशिक, 186 आंशिक, 232 से 238 तक, 239 आंशिक, 240 आंशिक, 241 आंशिक, 242 आंशिक, 253

(सुशील कुमार शर्मा)

अपर जिलाधिकारी (वित्त एवं राजस्व)

देहरादून।

क्रम सं०	नामं ग्राम	मार्ग का नाम	मुख्य मार्ग के मध्य से 0 से 50 मी० तक के खसरा नम्बर	मुख्य मार्ग के मध्य से 51 मी० से 100 मी० तक के खसरा नम्बर	मुख्य मार्ग के मध्य से 101 मी० से 200 मी० तक के खसरा नम्बर
	खैरीखुर्द	ऋषिकेश-हरिद्वार मार्ग			, 254, 263, 268 से 282 तक, 295 से 301 तक, 302, से 305 तक, 293, 292, 291, 294, 269, 289,
6	खैरीकंला	देहरादून-हरिद्वार मार्ग	2 आंशिक, 20 आंशिक, 21 आंशिक, 22 आंशिक, 23 आंशिक, 24 आंशिक, 29 आंशिक, 30 आंशिक, 36 आंशिक, 127, 128, 129, 130, आंशिक, 131 आंशिक, 132 आंशिक, 133 आंशिक, 134 आंशिक, 138 आंशिक, 139 आंशिक,	2 आंशिक, 20 आंशिक, 21 आंशिक, 22 आंशिक, 23 आंशिक, 24 आंशिक, 26 आंशिक, 27 आंशिक, 28 आंशिक, 29 आंशिक, 30 आंशिक, 31 आंशिक, 32 आंशिक, 35 आंशिक, 36 आंशिक, 37 आंशिक, 38 आंशिक, 40 आंशिक, 124 आंशिक, 125 आंशिक, 130 आंशिक, 131 आंशिक, 132 आंशिक, 133, 134 आंशिक, 135 आंशिक, 136 आंशिक, 137 आंशिक, 138 आंशिक, 139 आंशिक,	3 आंशिक, 4 से 6 तक, 17 आंशिक, 18, 19 आंशिक, 53, 54, 55 आंशिक, 58 आंशिक, 48 से 49 तक, 41 से 45 तक, 106 आंशिक, 107 से 123 तक आंशिक,
7	सिद्धरवाला	देहरादून-हरिद्वार मार्ग	51 आंशिक, 55 आंशिक, 56, 57 आंशिक, 62 आंशिक, 63 आंशिक, 88 आंशिक, 86 आंशिक, 84 आंशिक, 256 आंशिक, 255 आंशिक, 254 आंशिक, 252 आंशिक, 246 आंशिक, 279 आंशिक, 249 आंशिक, 370 आंशिक, 311 आंशिक, 316 आंशिक, 314 आंशिक, 321 आंशिक,	51 आंशिक, 55 आंशिक, 57 आंशिक, 62 आंशिक, 63 आंशिक, 64 आंशिक, 65 आंशिक, 86 आंशिक, 87 आंशिक, 84 आंशिक, 83 आंशिक, 258 आंशिक, 254 आंशिक, 251 आंशिक, 247 आंशिक, 278 आंशिक, 301 आंशिक, 308 आंशिक, 309, 310 आंशिक, 312 आंशिक, 313, 314 आंशिक, 325, 324 आंशिक, 337 आंशिक,	51 आंशिक, 55 आंशिक, 57 आंशिक, 62 आंशिक, 63 आंशिक, 64 आंशिक, 65 आंशिक, 86 आंशिक, 87 आंशिक, 84 आंशिक, 83 आंशिक, 258 आंशिक, 254 आंशिक, 251 आंशिक, 247 आंशिक,

(सुशील कुमार शर्मा)

अपर जिलाधिकारी (वित्त एवं राजस्व)

देहरादून।

क्रम सं०	नाम ग्राम	मार्ग का नाम	मुख्य मार्ग के मध्य से 0 से 50 मी० तक के खसरा नम्बर	मुख्य मार्ग के मध्य से 51 मी० से 100 मी० तक के खसरा नम्बर	मुख्य मार्ग के मध्य से 101 मी० से 200 मी० तक के खसरा नम्बर	
	सिहरवाला	देहरादून-हरिद्वार मार्ग	324 आंशिक, 337 आंशिक, 336 आंशिक, 335 आंशिक, 363 आंशिक, 373 आंशिक, 378 आंशिक, 379 आंशिक, 553 आंशिक, 577 आंशिक, 555 आंशिक, 34 आंशिक, 35 आंशिक, 49 आंशिक, 47, 48 आंशिक, 90 आंशिक, 89 आंशिक, 88 आंशिक, 86 आंशिक, 85 आंशिक, 84 आंशिक, 256 आंशिक, 255 आंशिक, 236 237 आंशिक, 238 आंशिक, 246 आंशिक, 279 आंशिक, 299 आंशिक, 315 आंशिक, 318 आंशिक, 319 आंशिक, 321 आंशिक, 322 आंशिक, 327 आंशिक, 330 आंशिक, 334 आंशिक, 335 आंशिक, 368 आंशिक, 379 आंशिक, 381 आंशिक, 382, 600 आंशिक, 599 आंशिक, 598 आंशिक, 573 आंशिक, 544 आंशिक, 572 आंशिक, 577 आंशिक	336 आंशिक, 367 आंशिक, 368 आंशिक, 374 आंशिक, 377 आंशिक, 378 आंशिक, 553 आंशिक, 555 आंशिक, 577 आंशिक, 578 आंशिक, 579 आंशिक, 24 आंशिक, 33 आंशिक, 36, 37, 38 आंशिक, 48 आंशिक, 46, 91 आंशिक, 93 आंशिक, 94 आंशिक, 88 आंशिक, 86 आंशिक, 85 आंशिक, 84 आंशिक, 256 आंशिक, 236 आंशिक, 239 आंशिक, 240 आंशिक, 292, 286, 287, 285 आंशिक, 288 आंशिक, 289 आंशिक, 290, 291 आंशिक, 292 आंशिक, 293 आंशिक, 294, 295, 296, 297 आंशिक, 320 आंशिक, 322 आंशिक, 327 आंशिक, 328, 329, 330, 334 आंशिक, 331 आंशिक, 332 आंशिक, 333, 369, 370, 371, 379 आंशिक, 388न 387 आंशिक, 386, 385, 539, 540, 541 आंशिक, 545, 544 आंशिक, 568, 569, 560, 559 आंशिक,	आंशिक, 278 आंशिक, 301 आंशिक, 308 आंशिक, 310 आंशिक, 312 आंशिक, 313 आंशिक, 314 आंशिक, 324 आंशिक, 337 आंशिक, 336 आंशिक, 367 आंशिक, 368 आंशिक, 374 आंशिक, 377 आंशिक, 378 आंशिक, 553 आंशिक, 555 आंशिक, 577 आंशिक, 578 आंशिक, 579 आंशिक, 24 आंशिक, 33 आंशिक, 36, 37, 38 आंशिक, 48 आंशिक, 46, 91 आंशिक, 93 आंशिक, 94 आंशिक, 88 आंशिक, 86 आंशिक, 85 आंशिक, 84 आंशिक, 256 आंशिक, 236 आंशिक, 239 आंशिक, 240 आंशिक, 292, 286, 287, 285 आंशिक, 288 आंशिक, 289 आंशिक, 290, 291 आंशिक, 292 आंशिक, 293 आंशिक, 294, 295, 296, 297 आंशिक, 320 आंशिक, 322 आंशिक, 327 आंशिक, 328, 329, 330, 334 आंशिक, 331 आंशिक, 332 आंशिक, 333, 369, 370, 371, 379 आंशिक, 388न 387 आंशिक, 386, 385, 539, 540, 541 आंशिक, 545, 544 आंशिक, 568, 569, 560, 559 आंशिक,	आंशिक, 278 आंशिक, 301 आंशिक, 308 आंशिक, 310 आंशिक, 312 आंशिक, 313 आंशिक, 314 आंशिक, 324 आंशिक, 337 आंशिक, 336 आंशिक, 367 आंशिक, 368 आंशिक, 374 आंशिक, 377 आंशिक, 378 आंशिक, 553 आंशिक, 555 आंशिक, 577 आंशिक, 578 आंशिक, 579 आंशिक, 24 आंशिक, 33 आंशिक, 36, 37, 38 आंशिक, 48 आंशिक, 46, 91 आंशिक, 93 आंशिक, 94 आंशिक, 88 आंशिक, 86 आंशिक, 85 आंशिक, 84 आंशिक, 256 आंशिक, 236 आंशिक, 239 आंशिक, 240 आंशिक, 292, 286, 287, 285 आंशिक, 288 आंशिक, 289 आंशिक, 290, 291 आंशिक, 292 आंशिक, 293 आंशिक, 294, 295, 296, 297 आंशिक, 320 आंशिक, 322 आंशिक, 327 आंशिक, 328, 329, 330, 334 आंशिक, 331 आंशिक, 332 आंशिक, 333, 369, 370, 371, 379 आंशिक, 388न 387 आंशिक, 386, 385, 539, 540, 541 आंशिक, 545, 544 आंशिक, 568, 569, 560, 559 आंशिक,

(सुशील कुमार शर्मा)

अपर जिलाधिकारी (वित्त एवं राजस्व)

देहरादून।

क्रम सं०	नाम ग्राम	मार्ग का नाम	मुख्य मार्ग के मध्य से 0 से 50 मी० तक के खसरा नम्बर	मुख्य मार्ग के मध्य से 51 मी० से 100 मी० तक के खसरा नम्बर	मुख्य मार्ग के मध्य से 101 मी० से 200 मी० तक के खसरा नम्बर
	सिद्धरवाला	देहरादून-हरिद्वार मार्ग			आंशिक, 545 आंशिक, 544 आंशिक, 559 आंशिक, 59, 61, 64, 63, 67, 68, 70, 69, 71 से 83 तक, 250, 270, 274, 275, 276, 277, 302 से 309 तक, 312, 339, 340, 362 से 364 तक, 350 से 361 तक, 601 से 615 तक, 508 से 583 तक, 551 से 571 तक, 385 से 413 तक, 186 से 205 तक, 31 आंशिक, 40 आंशिक, 41 आंशिक, 98 आंशिक, 99 आंशिक, 131 आंशिक, 132 आंशिक, 128 आंशिक, 95 से 97 तक, 100 से 108 तक, 110 से 113 तक, 114 से 116 तक आंशिक, 117 से 120 तक, 121 आंशिक, 230 से 232 तक,

(सुशील कुमार शर्मा)

अपर जिलाधिकारी (वित्त एवं राजस्व)

देहरादून।

क्रम सं०	नाम ग्राम	मार्ग का नाम	मुख्य मार्ग के मध्य से 0 से 50 मी० तक के खसरा नम्बर	मुख्य मार्ग के मध्य से 51 मी० से 100 मी० तक के खसरा नम्बर	मुख्य मार्ग के मध्य से 101 मी० से 200 मी० तक के खसरा नम्बर
8	श्यामपुर	ऋषिकेश-हरिद्वार मार्ग	255 आंशिक, 289 आंशिक, 290, 291 आंशिक, 339, 340, 341, 360 आंशिक, 361 ½ भाग, 362 से 368 तक, 367 आंशिक, 255 आंशिक, 268, 269 आंशिक, 380 का ½ भाग, 380, 382 का ½, 383 आंशिक, 481 का ½ भाग, 482, 487 का ½ भाग, 481 का ½ 489 ½ से कम, 490, 491, 492 ½ से 509 आंशिक, 510 से 520 तक का, ½ भाग, 521, 522 से 526 तक, ½ अधिक, 527 से 567 तक, 568 आंशिक, 596 आंशिक, 570 आंशिक, 364, 644 आंशिक, 645, 646 का ½ 645, 646 का ½ भाग, 652 का ½ भाग, 653 से 665 का ½ भाग, 656 ½, 659, 658, 659 ½ भाग अधिक, 660, 661 आंशिक, 662 ½, 663, 664, 745, 746, 747, 748, 842, 843, 844 से 846 तक आंशिक, 847 से 849 तक, 850 का 1/2, 853 का ½ अधिक, 855, 856, 857	91 से 95 तक, 176 से 186 तक, 255 आंशिक, 286 से 292 तक, 334 से 342 तक, 347, 348 350 से 379 तक, 380 आंशिक, 383 आंशिक, 384, 471 से 479 तक, 480 आंशिक, 481 आंशिक, 483 से 486 तक, 487 आंशिक, 481 आंशिक, 483 से 486 तक, 487 आंशिक, 488 आंशिक, 489, 492 आंशिक, 493 से 508 तक, 569 आंशिक, 570 आंशिक, 571 से 576 तक, 593 से 596 तक, 609, 612, 615, 618 से 643 तक, 644 आंशिक, 645 आंशिक, 646 आंशिक, 647 से 651 तक, 652 आंशिक, 658 आंशिक, 664 आंशिक, 665 आंशिक, 666, 667, 741 से 744 तक 749 से 752 तक, 820 से 822 तक, 831 से 837 तक, 838 से 846 तक, 850 आंशिक, 851, 852, 853 आंशिक, 854, 857 आंशिक, 858 आंशिक, 859, 862 से 866 तक, 868 आंशिक, 870 आंशिक, 871 से 878 तक, 885 से 887 तक 889 से 892 तक, 893 आंशिक, 894, 895, 896 आंशिक, 897 से 900	91 आंशिक, 92 आंशिक, 94 आंशिक, 95 आंशिक, 177 आंशिक, 178 आंशिक, 179 आंशिक, 180 आंशिक, 181 आंशिक, 182 आंशिक, 183, 184, 185 आंशिक, 255 आंशिक, 284 आंशिक, 285 आंशिक, 286 आंशिक, 287 आंशिक, 288, 289 आंशिक, 297 आंशिक, 292 आंशिक, 334 आंशिक, 335, 337 आंशिक, 338, 339 आंशिक, 347 आंशिक, 350 से 360 तक आंशिक, 371 आंशिक, 372, 373, 376, 377, 383 आंशिक, 471 आंशिक, 475 आंशिक, 476 आंशिक, 477, 478, 479 आंशिक, 485, 486, 487 आंशिक, 488 आंशिक, 489 आंशिक, 493, 494, 496 आंशिक, 505, 506, 507 आंशिक, 509

(सुशील कुमार शर्मा)

अपर जिलाधिकारी (वित्त एवं राजस्व)

देहरादून।

क्रम सं०	नाम ग्राम	मार्ग का नाम	मुख्य मार्ग के मध्य से 0 से 50 मी० तक के खसरा नम्बर	मुख्य मार्ग के मध्य से 51 मी० से 100 मी० तक के खसरा नम्बर	मुख्य मार्ग के मध्य से 101 मी० से 200 मी० तक के खसरा नम्बर
	श्यामपुर	ऋषिकेश-हरिद्वार मार्ग	का ½ भाग, 858 का ½ भाग, 859, 860, 861 से 867 तक, 868 का ½ भाग, 869, 870 का ½, 879 से 884 तक, 888, 896 आंशिक, 893 आंशिक. नोट- ½ का तात्पर्य आंशिक से है।		आंशिक, 571 से 573 तक आंशिक, 576 आंशिक, 593 आंशिक, 594, 595, 596 आंशिक, 596 आंशिक, 611 आंशिक, 612 आंशिक, 615 से 617 तक आंशिक, 620 आंशिक, 622 आंशिक, 623, 624, 619 आंशिक, 625, 626, 627, 628 आंशिक, 632, 633 आंशिक, 635, 636, 637, 638 आंशिक, 667 आंशिक, 670 आंशिक, 641 आंशिक, 666 आंशिक, 650 आंशिक, 651, 665 आंशिक, 741 आंशिक, 748 आंशिक, 749 आंशिक, 750, 883 आंशिक, 834, 835, 836, 837 से 841 तक आंशिक, 844 से 846 तक आंशिक, 850 आंशिक, 873 आंशिक, 874, 875, 876, 877.

(सुशील कुमार शर्मा)

अपर जिलाधिकारी (वित्त एवं राजस्व)

देहरादून।

क्रम सं०	नाम ग्राम	मार्ग का नाम	मुख्य मार्ग के मध्य से 0 से 50 मी० तक के खसरा नम्बर	मुख्य मार्ग के मध्य से 51 मी० से 100 मी० तक के खसरा नम्बर	मुख्य मार्ग के मध्य से 101 मी० से 200 मी० तक के खसरा नम्बर
	श्यामपुर	ऋषिकेश-हरिद्वार मार्ग			878, 868 आंशिक, 879 आंशिक, 886 आंशिक, 887 आंशिक, 890 आंशिक, 892 आंशिक, 891 आंशिक, 895 आंशिक, 896 आंशिक, 897, 898, 899 आंशिक,
9	गूमानीवाला	ऋषिकेश-हरिद्वार रोड	241, 242, 243, 245, 246, 241 का ½, 247, 249, 250, 251, 252, 253 का ½, 254, 255 का ½ भाग, 256 का ½ से अधिक, 257, 258, 259, 260 आंशिक, 261 ½ भाग, 230 का ½ भाग, 229 का ½ भाग, 221 ½ से अधिक, 214 का ½ भाग, 215 का ½ से कम नोट- ½ का तात्पर्य आंशिक से है।	213 से 240 तक, 244, 248, 241 का ½ भाग 253 का ½ भाग, 255 आंशिक, 256 आंशिक, 261 का ½ भाग, 165, 166, 185 से 193 तक नोट- ½ का तात्पर्य आंशिक से है।	22 आंशिक, 23 आंशिक, 24 से 28 तक, 38 आंशिक, 39 आंशिक, 42 आंशिक, 43 आंशिक, 149 आंशिक, 150, 151 आंशिक, 152 आंशिक, 153, 154 आंशिक, 157 आंशिक, 156 आंशिक, 158 आंशिक, 166 आंशिक, 167, 168, 170 आंशिक, 161 आंशिक, 169 आंशिक, 184, 185, 188 आंशिक, 189 आंशिक, 190 आंशिक, 260 आंशिक, 197 आंशिक, 230 आंशिक, 209 आंशिक, 201 आंशिक,

(सुशील कुमार शर्मा)

अपर जिलाधिकारी (वित्त एवं राजस्व)

देहरादून।

क्रम सं०	नाम ग्राम	मार्ग का नाम	मुख्य मार्ग के मध्य से 0 से 50 मी० तक के खसरा नम्बर	मुख्य मार्ग के मध्य से 51 मी० से 100 मी० तक के खसरा नम्बर	मुख्य मार्ग के मध्य से 101 मी० से 200 मी० तक के खसरा नम्बर
	गूमानीवाला	ऋषिकेश श्यामपुर बाईपास	30 आंशिक, 31, 32, 33, 36, 37, 38 आंशिक, 39 आंशिक, 40 का ½, 41 का ½, 159 का ½, 160 का ½, 161 आंशिक, 162, 163, 164, 167 आंशिक, 241 आंशिक, 234 आंशिक, 231, 230 आंशिक, 197 ½, 198, 200, 201, 205, 206, 207, 208, 209 आंशिक, नोट- ½ का तात्पर्य आंशिक से है।	213 से 261 तक, 23 से 29 तक, 30, 39, 40, 41, 42, 43, 149 से 154 तक, 158 से 160 तक, 165, 166, 168 से 170 तक, 183, 184, 197 से 209 तक	
10	खाण्ड रायवाला		57 आंशिक, 55 आंशिक, 44, 74 से 79 तक, 85 से 88 तक, 99, 98 आंशिक, 95 आंशिक, 100, 101 आंशिक, 102, 103, 104 आंशिक, 123 आंशिक, 124 आंशिक, 135 आंशिक, 136, 137 आंशिक, 138, 139, 277 से 279 तक, 280 आंशिक, 291, 304 आंशिक, 305 आंशिक, 306, 303, 312, 314, 315, 316 आंशिक, 319 आंशिक, 320 से 323 आंशिक, 328, 329, 331 से 413 तक, 414, 415 आंशिक, 418 आंशिक, 419, 420 आंशिक,	35 से 43 तक, 51 से 53 तक, 54 आंशिक, 55 आंशिक, 56 से 68 तक, 70, 71, 72, 73, 80, 81, 82, 83, 84, 89, 90, 96, 97, 98 आंशिक, 95 आंशिक, 101 आंशिक, 104 आंशिक, 105, 106, 107, 108, 109, 110, 111, 116 से 118 तक, 123 आंशिक, 124 आंशिक, 125, 134, 135 आंशिक, 137 आंशिक, 140, 141, 330, 273, 274, 275, 276, 280 आंशिक, 281, 282 से 290 तक, 302, 304 आंशिक, 305 आंशिक, 307, 308, 311, 313, 316 आंशिक, 317, 318, 319	26, 27 33 से 39 तक, 43 से 46 तक, 142 से 148 तक, 153 से 163 तक, 181, 184, 185, 190, 191, 239 से 241 तक, 250, 255, 244, 260 से 263 तक, 282 से 286 तक, 292 से 295 तक, 299 से 303 तक, 297, 298, 308, 309, 434, 435, 346, 476, 470, 478, 479, 430 से 433 तक, 439, 490, 491

(सुशील कुमार शर्मा)

अपर जिलाधिकारी (वित्त एवं राजस्व)

देहरादून।

क्रम सं०	नाम ग्राम	मार्ग का नाम	मुख्य मार्ग के मध्य से 0 से 50 मी० तक के खसरा नम्बर	मुख्य मार्ग के मध्य से 51 मी० से 100 मी० तक के खसरा नम्बर	मुख्य मार्ग के मध्य से 101 मी० से 200 मी० तक के खसरा नम्बर
	खाण्ड रायवाला			आंशिक, 416, 417, 418 आंशिक, 420 आंशिक, 421, 492.	. 493, 487 से 489 तक, 484, 427, 424 से 427 तक, 482, 473, 469, 466, 467
11	प्रतीतनगर	देहरादून हरिद्वार मार्ग	1 आंशिक, 5 आंशिक, 6,12, 15 आंशिक, 14, 19, 76, 7520/77, 78 आंशिक, 79 आंशिक, 89 से 93, 94 आंशिक, 101 आंशिक, 102 आंशिक, 102से 104, 106 आंशिक, 108, 109, 110 आंशिक, 126 से 129 तक, 123, 127, 131 आंशिक, 21 आंशिक, 25 आंशिक, 26 आंशिक, 27 आंशिक, 28 आंशिक, 29 आंशिक, 30 आंशिक, 31 आंशिक, 33, 34 आंशिक, 35 आंशिक, 36 आंशिक, 37 आंशिक, 38 आंशिक, 743 आंशिक, 73 आंशिक, 72 आंशिक, 65 आंशिक, 1526/72, 77/70, 71, 70, 69, 29/68, 67, 66, 133 आंशिक, 35 आंशिक, 136 आंशिक,	5 आंशिक, 7, 8, 9, 10, 11, 13, 15 आंशिक, 16, 17, 18, 20, 21 आंशिक, 25 आंशिक, 26 आंशिक, 27 आंशिक, 28 आंशिक, 29 आंशिक, 30 आंशिक, 31 आंशिक, 32 आंशिक, 34 आंशिक, 35 आंशिक, 36 आंशिक, 37 आंशिक, 38 आंशिक, 65 आंशिक, 72 आंशिक, 73 आंशिक, 74 आंशिक, 75, 77, 78 आंशिक, 79 आंशिक, 85से 88 तक, 84 आंशिक, 94 आंशिक, 95 से 100, 100, 110 आंशिक, 118 से 122, 124, 125, 130, 131 आंशिक, 132, 133 आंशिक, 134, 135 आंशिक, 136 आंशिक,	169, 170 से 175 तक, 167, 205, 18/170, 1521/204, 190 से 202, 204, 441 से 448 तक, 450 से 456 तक, 469, 459, 468, 461, 462, 435, 436, 424, 429, 428, 430, 433, 439, 481 से 487 तक, 490 से 498 तक, 501 से 513 तक, 516, 517, 519 से 521 तक, 526, 527, 541, 524, 525, 44, 45, 92, 93, 22, 23, 61,
12	हरिपुरकला	देहरादून हरिद्वार मार्ग	337 आंशिक, 338 आंशिक, 341 आंशिक, 342, 343, 349,	3 आंशिक, 4 आंशिक, 5, 6 आंशिक, 7 आंशिक, 8 आंशिक, 9, 28, 29, 30	2, 9, 26, 27 से 38 तक, 62 से 67 तक, 89, 90,

(सुशील कुमार शर्मा)

अपर जिलाधिकारी (वित्त एवं राजस्व)

देहरादून।

क्रम सं०	नाम ग्राम	मार्ग का नाम	मुख्य मार्ग के मध्य से 0 से 50 मी० तक के खसरा नम्बर	मुख्य मार्ग के मध्य से 51 मी० से 100 मी० तक के खसरा नम्बर	मुख्य मार्ग के मध्य से 101 मी० से 200 मी० तक के खसरा नम्बर
14	साहबनगर		-----	-----	
15	जौलीग्रान्ट	देहरादून ऋषिकेश मार्ग	1471 से 1476 तक, 1487, से 1491 तक, 1495 से 1501 तक, 1506, 1507, 1518, 1519, 1521, 1522 आंशिक, 1606 आंशिक, 1609 आंशिक, 1610, 1611, 1613 आंशिक, 1621, 1622 आंशिक, 1623, 1624, 1625, 1626 आंशिक, 1628, 1629 आंशिक, 1630 आंशिक, 1631 आंशिक, 1632 आंशिक, 1667, 1668, 1669 आंशिक, 1670 आंशिक,	1477, 1478 आंशिक, 1484, 1485, 1486, 1487 आंशिक, 1493, 1494, 1502, 1503, 1507 आंशिक, 1508, 1516 आंशिक, 1517 आंशिक, 1523, 1522 आंशिक, 1524 आंशिक, 1606 आंशिक, 1607 आंशिक, 1608 आंशिक, 1609 आंशिक, 1613 आंशिक, 1614, 1615, 1616 आंशिक, 1617 आंशिक, 1620, 1619 आंशिक, 1622 आंशिक, 1626 आंशिक, 1627 आंशिक, 1629 आंशिक, 1630 आंशिक, 1631 आंशिक, 1632 आंशिक, 1633, 1634, 1663 आंशिक, 1664, 1665 आंशिक, 1669 आंशिक, 1670 आंशिक, 1668, 2077 आंशिक, 2076 आंशिक,	1479 से 1483 तक, 1504, 1509 से 1515 तक, 1525 से 1527 तक, 1528 आंशिक, 1532 आंशिक, 1533 से 1537 तक, 1541 आंशिक, 1547 आंशिक, 1618, 1627 आंशिक, 1624 आंशिक, 1635 से 1637 तक, 1661 आंशिक, 1662, 1663, 1665 आंशिक, 1672, 1673, 1674 आंशिक, 2072 आंशिक, 2073, 2074 आंशिक,
	जौलीग्रान्ट	भानियावाला से थानो मार्ग	221, 213 से 221 तक, 228 से 231 तक, 238, 254 से 259 तक, 260 आंशिक, 263 आंशिक, 265, 266, 270 आंशिक, 271 से 275 तक, 278 आंशिक, 511 आंशिक, 512 से 517 तक, 578 आंशिक, 521 आंशिक, 522 से 526 तक, 527	307 आंशिक, 309 आंशिक, 310, 218, 222, 223, 226, 227, 232, 237, 239, 244, 245, 251, 252, 260 आंशिक, 263 आंशिक, 264 आंशिक, 267, 268, 269, आंशिक, 270 आंशिक, 177, 178, 180 आंशिक, 365, 457, 458 आंशिक, 459 से 463 तक 464 आंशिक, 551 आंशिक, 550	139, 157 आंशिक, 158 आंशिक, 171 आंशिक, 170 आंशिक, 169 आंशिक, 172 से 176 तक 179 से 184 तक 187 आंशिक, 198 से 206 तक 224, 225, 233 से 236 तक 240 से 243 तक

(सुशील कुमार शर्मा)

अपर जिलाधिकारी (वित्त एवं राजस्व)

देहरादून।

क्रम सं०	नाम ग्राम	मार्ग का नाम	मुख्य मार्ग के मध्य से 0 से 50 मी० तक के खसरा नम्बर	मुख्य मार्ग के मध्य से 51 मी० से 100 मी० तक के खसरा नम्बर	मुख्य मार्ग के मध्य से 101 मी० से 200 मी० तक के खसरा नम्बर
	जौलीग्रान्ट	भानियावाला से थानो मार्ग	आंशिक, 530 आंशिक, 531 से 532 तक, 533 आंशिक, 534, 535, 536 आंशिक, 537 आंशिक, 543 आंशिक, 544, 545 आंशिक, 546, 547 आंशिक, 548, 549, 550 आंशिक, 551 आंशिक, 552 आंशिक, 553 से 560 तक, 562 से 564 तक, 565 से 570 तक आंशिक, 869 आंशिक, 870 आंशिक, 878 से 880 तक, 884 से 885 तक, 891, 892, 898, 899, 900 आंशिक, 901 आंशिक, 923 आंशिक, 932 आंशिक, 933, 934, 9345 आंशिक, 984 से 986 तक, 994 से 998 तक, 1002 से 1010 तक, 1013 आंशिक, 1052, 1053 आंशिक, 1056 से 1064 तक आंशिक, 1065 से 1068 तक, 1099 से 1106 तक, 1132 आंशिक, 1133 से 1135 आंशिक, 1136 आंशिक, 1139 आंशिक, 1152 आंशिक, 1153 आंशिक, 1154 से 1159 तक, 1168 से 1178 तक, 1175 आंशिक, 1176	आंशिक, 547 आंशिक, 545 आंशिक, 541, 540, 536 से 538 तक आंशिक, 533 आंशिक, 530 आंशिक, 527 आंशिक, 520 आंशिक, 521 आंशिक, 519 आंशिक, 518 आंशिक, 504 से 506 तक 508 आंशिक, 510, 511 आंशिक, 565 से 570 तक आंशिक, 571, 869, 870 आंशिक, 871, 876, 877 आंशिक, 881 आंशिक, 883 आंशिक, 886 आंशिक, 889 आंशिक, 893 से 897 तक, 900 आंशिक, 901 आंशिक, 902, 903, 923 आंशिक, 924, 931, 932 आंशिक, 935 आंशिक, 936 से 938 तक 982, 987, 993, 999 से 1001 तक 1011 से 1015 तक 1053 आंशिक, 1054, 1055, 1046 आंशिक, 1057 से 1064 तक आंशिक, 1076, 1079, 1080 से 1082 तक आंशिक, 1084 से 1086 तक आंशिक, 1087, 1090 आंशिक, 1092 से 1095 तक 1098 आंशिक, 1107, 1108, 1132 आंशिक, 1136 आंशिक, 1137 से 1139 तक 1165 से 1167 तक, 1175 से 1177 तक आंशिक 1179, 1187, 1191, 1192, 1213, 1214	246 से 250 तक 261, 262 363, 364, 366 से 373 तक 455, 453, 454, 464, 465 से 474 तक 478, 480 आंशिक, 483 आंशिक, 484, 487 आंशिक, 446 से 503 तक 507, 508 आंशिक, 509, 579 से 595 तक 572 से 574 तक 575 से 577 तक 598 से 608 तक 867, 868, 872 से 875 तक 882, 887, 888, 904 से 909 तक आंशिक, 910, 920, 921, 925 से 930 तक 939 से 951 तक 973 से 980 तक 988 से 992 तक 1016 से 1018 तक 1038 से 1041 तक 1042 आंशिक, 1043, 1070 से 1073 तक 1077, 1078, 1080 से 1082 आंशिक, 1083, 1084

(सुरील कुमार शर्मा)

अपर जिलाधिकारी (वित्त एवं राजस्व)

देहरादून।

क्रम सं०	नाम ग्राम	मार्ग का नाम	मुख्य मार्ग के मध्य से 0 से 50 मी० तक के खसरा नम्बर	मुख्य मार्ग के मध्य से 51 मी० से 100 मी० तक के खसरा नम्बर	मुख्य मार्ग के मध्य से 101 मी० से 200 मी० तक के खसरा नम्बर
	जौलीग्रान्ट	भानियावाला से थानो मार्ग	आंशिक, 1177 आंशिक, 1178, 1187 आंशिक, 1188 से 1190 तक, 1193 से 1198 तक, 1202 से 1212 तक, 1213 आंशिक, 1215 आंशिक, 1216, 1217, 1218 से 1221 तक, 1396 आंशिक, 1397 आंशिक, 1440, 1441, 1442 आंशिक, 1443, 1446, 1447, 1448, 1449, 1450 आंशिक,	, 1215 आंशिक, 1388, 1390, 1391 से 1395 तक 1396 आंशिक, 1397 आंशिक, 1442 आंशिक, 1444, 1445, 1450 आंशिक, 1451 से 1452 तक आंशिक, 1454 से 1457 तक आंशिक,	आंशिक, 1085 आंशिक, 1086 आंशिक, 1088, 1089, 1090 आंशिक, 1091, 1096, 1097, 1098 आंशिक, 1109 से 1111 तक 1120, 1123, 1124 आंशिक, 1130, 1131, 1140 से 1142 तक 1146 से 1151 तक 1160 से 1164 तक 1180 से 1186 तक 1364 आंशिक, 1371, 1372, 1373 आंशिक, 1375 आंशिक, 1376 से 1377 तक 1396 आंशिक, 1397 आंशिक, 1398, 1410 से 1416 तक 1426 से 1433 तक 1434 से 1436 तक आंशिक, 1437, 1438, 1452 आंशिक, 1453, 1454 से 1457 तक आंशिक, 1458 से 1469 तक
16	अहूरवाला	देहरादन ऋषिकेश मार्ग	1 आंशिक, 2 आंशिक, 3 आंशिक, 4, 5 आंशिक, 6, 7 आंशिक, 8 आंशिक, 9, 10, 11 आंशिक, 12 आंशिक, 13,	1 से 3 आंशिक, 5 आंशिक, 7 आंशिक, 8 आंशिक, 11 आंशिक, 12 आंशिक, 13 आंशिक, 17 आंशिक, 19 आंशिक, 22	1 आंशिक, 2, 3, 5, 7, 8, 10, 17, 19, 22, 23, 25, 28, 30, 29, 354

(सुशील कुमार शर्मा)

अपर जिलाधिकारी (वित्त एवं राजस्व)

देहरादून।

क्रम सं०	नाम ग्राम	मार्ग का नाम	मुख्य मार्ग के मध्य से 0 से 50 मी० तक के खसरा नम्बर	मुख्य मार्ग के मध्य से 51 मी० से 100 मी० तक के खसरा नम्बर	मुख्य मार्ग के मध्य से 101 मी० से 200 मी० तक के खसरा नम्बर
	अठरवाला	देहरादून ऋषिकेश मार्ग	14, 15, 16 आंशिक, 17 आंशिक, 18 आंशिक, 19 आंशिक, 20, 21, 22 आंशिक, 23 आंशिक, 24, 25 आंशिक, 26, 27, 28 आंशिक, 30 आंशिक, 31, 33, 37 आंशिक, 38 आंशिक, 39 आंशिक, 40, 41 आंशिक, 43 आंशिक, 44, 45, 46 आंशिक, 48, 49 आंशिक, 50, 51, 52 आंशिक, 54 आंशिक, 57 आंशिक, 58, 59, 60 आंशिक, 61 आंशिक, 62 आंशिक, 63ए 64ए 65 आंशिक, 67 आंशिक, 68, 69 आंशिक, 70, 71, 72 आंशिक, 73 आंशिक, 74, 75 आंशिक, 79 आंशिक, 80 आंशिक, 85 आंशिक, 84, 91 आंशिक, 92 आंशिक, 95 आंशिक, 96 आंशिक, 98 आंशिक, 99 आंशिक, 100 आंशिक, 101 आंशिक, 104 आंशिक, 106 आंशिक, 107 आंशिक, 109 आंशिक, 110 आंशिक, 113 आंशिक, 116 आंशिक, 117 आंशिक, 120 आंशिक, 121	आंशिक, 23 आंशिक, 28 आंशिक, 30 आंशिक, 37 आंशिक, 41 आंशिक, 42 आंशिक, 43 आंशिक, 46 आंशिक, 47 आंशिक, 49 आंशिक, 52 आंशिक, 53 आंशिक, 55 आंशिक, 56 आंशिक, 60 आंशिक, 61 आंशिक, 62 आंशिक, 66 आंशिक, 67 आंशिक, 69 आंशिक, 72 आंशिक, 73 आंशिक, 75 आंशिक, 76, 77, 78, 79 आंशिक, 80 आंशिक, 81 आंशिक, 82 आंशिक, 83 आंशिक, 85 आंशिक, 86 आंशिक, 90, 91, 89 आंशिक, 92 आंशिक, 95 आंशिक, 96 आंशिक, 98 आंशिक, 100 आंशिक, 101 आंशिक, 104 आंशिक, 106 आंशिक, 107 आंशिक, 109 आंशिक, 110 आंशिक, 113 आंशिक, 116 आंशिक, 117 आंशिक, 120 आंशिक, 121 आंशिक, 126 आंशिक, 128 आंशिक, 130 आंशिक, 133 आंशिक, 134 आंशिक, 137 आंशिक, 138 आंशिक, 140 आंशिक, 142 आंशिक, 143 आंशिक, 236 आंशिक, 237 आंशिक, 238 आंशिक, 240 आंशिक, 241 आंशिक, 242 आंशिक, 246 आंशिक, 248 आंशिक, 249	आंशिक, 37, 41 आंशिक, 43, 46, 47, 49, 52, 53, 55, 56, 60, 61 आंशिक, 62, 66, 67, 72, 73, 79, 68, 69, 10, 71, 74 से 82 तक, 83 से 144 तक, 235 व 236 आंशिक, 241 आंशिक, 242, 237 से 239 तक, 243 से 319 तक, 320 से 332 तक आंशिक,

(सुशील कुमार शर्मा)

अपर जिलाधिकारी (वित्त एवं राजस्व)

देहरादून।

क्रम सं०	नाम ग्राम	मार्ग का नाम	मुख्य मार्ग के मध्य से 0 से 50 मी० तक के खसरा नम्बर	मुख्य मार्ग के मध्य से 51 मी० से 100 मी० तक के खसरा नम्बर	मुख्य मार्ग के मध्य से 101 मी० से 200 मी० तक के खसरा नम्बर
	अरूवाला	देहरादून ऋषिकेश मार्ग	आंशिक, 126 आंशिक, 128 आंशिक, 130 आंशिक, 133 आंशिक, 134 आंशिक, 137 आंशिक, 138 आंशिक, 140 आंशिक, 142 आंशिक, 143 आंशिक, 236 आंशिक, 237 आंशिक, 238 आंशिक, 240 आंशिक, 241 आंशिक, 242 आंशिक, 246 आंशिक, 248 आंशिक, 249 आंशिक, 252 आंशिक, 253 आंशिक, 256 आंशिक, 258 आंशिक, 259 आंशिक, 262 आंशिक, 263 आंशिक, 266 आंशिक, 267 आंशिक, 269 आंशिक, 272 आंशिक, 273 आंशिक, 275 आंशिक, 278 आंशिक, 279 आंशिक, 282 आंशिक, 283 आंशिक, 286 आंशिक, 287 आंशिक, 288 आंशिक, 290 आंशिक, 292 आंशिक, 294 आंशिक, 295 आंशिक, 296 आंशिक, 298 आंशिक, 299 आंशिक, 302 आंशिक, 303 आंशिक, 304 आंशिक, 305 आंशिक, 307 आंशिक, 310 आंशिक, 311 आंशिक, 312 आंशिक,	आंशिक, 252 आंशिक, 253 आंशिक, 256 आंशिक, 258 आंशिक, 259 आंशिक, 262 आंशिक, 263 आंशिक, 266 आंशिक, 267 आंशिक, 269 आंशिक, 272 आंशिक, 273 आंशिक, 275 आंशिक, 278 आंशिक, 279 आंशिक, 282 आंशिक, 283 आंशिक, 286 आंशिक, 287 आंशिक, 288 आंशिक, 290 आंशिक, 292 आंशिक, 294 आंशिक, 295 आंशिक, 296 आंशिक, 298 आंशिक, 299 आंशिक, 302 आंशिक, 303 आंशिक, 304 आंशिक, 305 आंशिक, 307 आंशिक, 310 आंशिक, 311 आंशिक, 312 आंशिक,	

(सुशील कुमार शर्मा)

अपर जिलाधिकारी (वित्त एवं राजस्व)

देहरादून।

क्रम सं०	नाम ग्राम	मार्ग का नाम	मुख्य मार्ग के मध्य से 0 से 50 मी० तक के खसरा नम्बर	मुख्य मार्ग के मध्य से 51 मी० से 100 मी० तक के खसरा नम्बर	मुख्य मार्ग के मध्य से 101 मी० से 200 मी० तक के खसरा नम्बर
	अरूवाला	देहरादून हरिद्वार मार्ग	1121, 1122, 1120 आंशिक, 123 से 1130 तक आंशिक, 1781/1131 आंशिक, 1132 आंशिक, 1133 आंशिक, 1137 आंशिक, 1139 आंशिक, 1149 से 157 आंशिक,	1120 आंशिक, 1123 आंशिक, 1124 आंशिक, 1126 से 1130 आंशिक, 1781/1131 आंशिक, 1132 आंशिक, 1133 आंशिक, 1135 आंशिक, 1136 आंशिक, 1139 आंशिक, 1149 से 1152 तक आंशिक, 1154 से 1157 आंशिक,	1120 आंशिक, 1123 आंशिक, 1124 आंशिक, 1125 आंशिक, 1126 से 1130 आंशिक, 1131, 1781/1131 आंशिक, 1132 आंशिक, 1133 आंशिक, 1134, 1135, 1137 आंशिक, 1136, 1139 आंशिक, 1149 से 1157 आंशिक, 1140 से 1147 तक,
17	कान्हरावाला		135, 136 आंशिक, 137 ½ से अधिक, 138, ½ भाग से अधिक, 140 आंशिक, 254, ½ से अधिक, 255, ½ से कम, 256, ½ से अधिक, 257, 258, 259, 260, 260, 262, 263, 264, 265 ½ से कम, 274, 275 आंशिक, 369 ½ से अधिक, 400, 401, 414 से ½ से कम, 879, 880, ½ से अधिक 881 ½ से कम, 889, 890, 891, 892, 893 आंशिक,	65 से 68 तक, 123 से 131 तक, 142 से 147 तक, 228 से 254 तक, 277 से 279 तक, 282 से 304 तक, 323 से 368 तक, 379 से 399 तक, 405 से 426 तक, 437 से 460 तक, 463, 539 से 587 तक, 593 से 606 तक, 624 से 637 तक, 655 से 657 तक, 736 से 747 तक, 751 से 809 तक, 848 से 864 तक, 875 से 878 तक, 881 से 883 तक, 886 से 888 तक, 910 से 911 तक, 942 से 945 तक, 950 से 954 तक, 962, 963, 973, 976 से 989 तक, 994 से 1020 तक, 1040, 1045, 1048, 1089 से 1117 तक, 1138,	131 आंशिक, 132 आंशिक, 127 आंशिक, 128 से 130, 140 आंशिक, 141 आंशिक, 142 से 146 तक 147 आंशिक, 244 आंशिक, 246 आंशिक, 247 से 253 तक, 267 से 270 तक आंशिक, 281 आंशिक, 282 से 290 तक, 291 आंशिक, 292 आंशिक, 278, 279, 298, आंशिक, 359 से 367 तक 368 आंशिक, 373 आंशिक, 374 आंशिक, 384 आंशिक

(सुशील कुमार शर्मा)

अपर जिलाधिकारी (वित्त एवं राजस्व)

देहरादून।

क्रम सं०	नाम ग्राम	मार्ग का नाम	मुख्य मार्ग के मध्य से 0 से 50 मी० तक के खसरा नम्बर	मुख्य मार्ग के मध्य से 51 मी० से 100 मी० तक के खसरा नम्बर	मुख्य मार्ग के मध्य से 101 मी० से 200 मी० तक के खसरा नम्बर
	कान्हरावाला		<p>आंशिक, 819, 820, ½, 821, 840, 841, 842, ½, 843, 845 आंशिक, 912, 913, 914, ½ से अधिक, 915, ½, 918, 919, 920, 921, 922, 923, 924, 925, 926, 928 आंशिक, 929, ½, 937 ½ से अधिक, 933 ½, 934, 946 से 949 तक, 950 ½ भाग, 958 से 961 तक, 963 ½ भाग, 962 आंशिक, 964 से 967 तक, 968 आंशिक, 969 ½ भाग, 970, 971, 1024 आंशिक, 1025 से 1031 तक, 1032 ½ भाग, 1033 ½, 1034 ½, 1035, 1036 ½ से अधिक 1042 आंशिक, 1043 ½, 1044 से 1046 तक, 1047 ½, 1048 ½, 1049 से 1051 तक, 1052 ½ से अधिक, 1053, से 1064 तक, 1065 आंशिक, 1067 आंशिक, 1073 ½ से अधिक, 1074, 1075, 1076 ½, 1077 से 1081 तक, 1082 ½</p>	1139	<p>383 आंशिक, 385, 386, 387, 388, 355 आंशिक, 356 आंशिक, 382, 390 आंशिक, 391 से 396 तक, 381, 382, 379, 397 आंशिक, 398 आंशिक, 399 आंशिक, 420 आंशिक, 407 से 418 तक, 419, 406 आंशिक, 878 आंशिक, 892 आंशिक, 883, 885 आंशिक, 886 आंशिक, 895 आंशिक, 896 आंशिक, 897, 877 आंशिक, 539, 540 आंशिक, 541 आंशिक, 543 से 545 तक आंशिक, 546, 547 आंशिक, 725 आंशिक, 876, 875, 874, 873, 871 आंशिक, 861 से 864 तक, 865 आंशिक, 867 आंशिक, 858, 851 से 853 तक, 854 आंशिक, 836, 838, 849, 850 आंशिक, 824</p>

(सुशील कुमार शर्मा)

अपर जिलाधिकारी (वित्त एवं राजस्व)

देहरादून।

क्रम सं०	नाम ग्राम	मार्ग का नाम	मुख्य मार्ग के मध्य से 0 से 50 मी० तक के खसरा नम्बर	मुख्य मार्ग के मध्य से 51 मी० से 100 मी० तक के खसरा नम्बर	मुख्य मार्ग के मध्य से 101 मी० से 200 मी० तक के खसरा नम्बर
	कान्हरावाला				825, 826 से 829 तक, 820 आंशिक, 870 आंशिक, 802, 801, 800, 799, 796 आंशिक, 798 आंशिक, 803, 804, 816 आंशिक, 813 आंशिक, 812 आंशिक, 811 आंशिक, 805, 807, 808, 809, 810 आंशिक, 781 आंशिक, 780, 779, 778, 777, 776 आंशिक, 775 आंशिक, 1071 आंशिक, 1084 आंशिक, 1085, 1086, 1087 आंशिक, 1088 आंशिक, 1089 आंशिक, 1090, 1091 आंशिक, 1093 आंशिक, 1100, 1101 आंशिक, 1102 आंशिक, 1108 आंशिक, 1094 से 1099 तक, 1038, 1039 आंशिक, 1040, 1041 आंशिक, 1015 से 1020 तक, 1014 आंशिक, 1013 आंशिक, 1008 आंशिक,

(सुशील कुमार शर्मा)

अपर जिलाधिकारी (वित्त एवं राजस्व)

देहरादून।

क्रम सं०	नाम ग्राम	मार्ग का नाम	मुख्य मार्ग के मध्य से 0 से 50 मी० तक के खसरा नम्बर	मुख्य मार्ग के मध्य से 51 मी० से 100 मी० तक के खसरा नम्बर	मुख्य मार्ग के मध्य से 101 मी० से 200 मी० तक के खसरा नम्बर
	कान्हरावाला				1009 आंशिक, 976 से 982 तक, 983 आंशिक, 984, 985, 986 आंशिक, 988 आंशिक, 989, 990 आंशिक, 993 आंशिक, 994 आंशिक, 996 से 1001 तक, 951 से 954 तक, 939 से 941 तक, 995 आंशिक, 916 आंशिक, 915 आंशिक, 917 आंशिक, 918 आंशिक, 912 आंशिक,
18	रानीपोखरीग्रान्ट	देहरादून ऋषिकेश मार्ग	1 आंशिक, 58 आंशिक, 57, 60, 59 आंशिक, 61 आंशिक, 62, 63 आंशिक, 64, 65 आंशिक, 66 से 70 तक, 71 आंशिक, 924, 189 आंशिक, 192, 191, 190 आंशिक, 286 आंशिक, 287 से 285 तक, 297 आंशिक, 285 आंशिक, 298 से 301 तक, 303 आंशिक, 304, 305 आंशिक, 307 आंशिक, 306, 308 आंशिक, 309 आंशिक, 310 आंशिक, 311 से 313 तक, 314 आंशिक, 411, 410 आंशिक, 412, 414, 413	1 आंशिक, 56, 58 आंशिक, 59 आंशिक, 61 आंशिक, 63 आंशिक, 65 आंशिक, 71 आंशिक, 172, 173, 189 आंशिक, 190, 192, 193, 281 से 285 तक, 286 आंशिक, 296, 297 आंशिक, 302, 303 आंशिक, 304 आंशिक, 305 आंशिक, 307 आंशिक, 308 आंशिक, 309 आंशिक, 310 आंशिक, 314 आंशिक, 315 से 317 तक, 270, 272, 408, 409, 410 आंशिक, 411, 413 आंशिक, 415 से 420 तक, 404, 460, 921, 406, 401, 427 आंशिक, 430 आंशिक, 433, 434 आंशिक, 393 से 399	963, 864, 865, 940, 1200, 1244, 1230, 1233, 1240, 1236, 1237, 1334, 1335, 1363, 1338, 1586, 1586, 1584, 1583, 1601, 1602, 1587, 1239, 50 से 55, 49, 81, 78, 79, 80, 277 से 279 तक, 274, 209, 207, 208, 209, 267, 266, 268, 269, 270, 271, 260, 259, 261, 218, 219, 320,

(सुशील कुमार शर्मा)

अपर जिलाधिकारी (वित्त एवं राजस्व)

देहरादून।

क्रम सं०	नाम ग्राम	मार्ग का नाम	मुख्य मार्ग के मध्य से 0 से 50 मी० तक के खसरा नम्बर	मुख्य मार्ग के मध्य से 51 मी० से 100 मी० तक के खसरा नम्बर	मुख्य मार्ग के मध्य से 101 मी० से 200 मी० तक के खसरा नम्बर
	रानीपोखरीग्रान्ट	देहरादून ऋषिकेश मार्ग	आंशिक, 421 से 423 तक, 408 आंशिक, 409 आंशिक, 420, 424, 425, 426, 427 आंशिक, 428, 429, 430 आंशिक, 431, 432, 434 आंशिक, 187 आंशिक, 590 आंशिक, 601 आंशिक, 602 आंशिक, 604 आंशिक, 605 आंशिक, 606, 607 आंशिक, 608, 609 आंशिक, 611 आंशिक, 612, 613, 614, 810, 809 आंशिक, 808 आंशिक, 812, आंशिक, 811 आंशिक, 814 आंशिक, 823 आंशिक, 824, 835, 825 से 831 तक, 859, 860, 877 आंशिक, 878 आंशिक, 876 आंशिक, 839 आंशिक, 933, 934, 935, 936 आंशिक, 1209, 1208 आंशिक, 1207 आंशिक, 1210 आंशिक, 1214 आंशिक, 1215 से 1217 तक, 1218 आंशिक, 1219 आंशिक, 1221 आंशिक, 1222 न 1246 आंशिक, 1247 आंशिक, 1124 आंशिक, 1249 आंशिक, 1250 आंशिक, 125 आंशिक, 1253, 1257,	तक, 590, 600, 599, 595, 596, 601 आंशिक, 602 आंशिक, 603, 604 आंशिक, 605 आंशिक, 606अ 607 आंशिक, 608 आंशिक, 609 आंशिक, 610 से 615 तक, 808 आंशिक, 809 आंशिक, 812 आंशिक, 811 आंशिक, 814 आंशिक, 823 आंशिक, 825 से 830 तक, 859 आंशिक, 860 आंशिक, 861 आंशिक, 877 आंशिक, 878 आंशिक, 871 आंशिक, 833 से 838 तक, 1203, 1205, 1206, 1207 आंशिक, 1208 आंशिक, 1209, 1210, 1213, 1216, 1218 आंशिक, 1219 आंशिक, 1220, 1221 आंशिक, 1222 आंशिक, 1223 से 1245 तक, 1246 आंशिक, 1248 आंशिक, 1249 आंशिक, 1250 आंशिक, 1254 आंशिक, 1245 आंशिक, 1255, 1256, 1260 से 1262 तक, 1263, 1264 आंशिक, 1289 से 1299 तक, 1600 आंशिक, 1690, 1691, 1700 आंशिक, 1701 आंशिक, 1702, 1703, 1705 आंशिक, 1712, 1792 से 1794 तक, 1803, 1807, 1809 आंशिक, 1811 आंशिक, 1814 आंशिक, 1815, 1816,	321 से 330 तक, 1921/406, 401, 405, 600, 599, 594, 595, 596, 597, 700, 702, 694 से 698 तक, 850 से 853 तक, 833 से 837 तक, 847 से 856 तक, 1690, 1688, 1695, 1688, 1687, 1695, 1696, 1684, 1713, 1708, 1712, 1792, 1793, 1798, 1794, 1797, 1796, 1800 से 1803 तक, 1823, 1834, 1820, 1829, 1819, 1814 से 1818 तक, 1821, 1822, 1 आंशिक, 923 आंशिक, 867 आंशिक, 876 आंशिक, 881 आंशिक, 880 आंशिक, 939 आंशिक, 943 आंशिक, 944 आंशिक, 936 से 938 तक आंशिक, 1205 आंशिक, 1211 आंशिक, 1204 आंशिक, 1199 आंशिक, 1122 आंशिक,

(सुशील कुमार शर्मा)

अपर जिलाधिकारी (वित्त एवं राजस्व)

देहरादून।

क्रम सं०	नाम ग्राम	मार्ग का नाम	मुख्य मार्ग के मध्य से 0 से 50 मी० तक के खसरा नम्बर	मुख्य मार्ग के मध्य से 51 मी० से 100 मी० तक के खसरा नम्बर	मुख्य मार्ग के मध्य से 101 मी० से 200 मी० तक के खसरा नम्बर
	रानीपोखरीग्रान्ट	देहरादून ऋषिकेश मार्ग	1258, 1259, 1264 आंशिक, 1592, 1593, 1291, 1594, 1596, 1597, 1595, 1598, 1599 आंशिक, 1600 आंशिक, 1993, 1692, 1694, 170 से 1704 तक, 1701 आंशिक, 1700 आंशिक, 1705 आंशिक, 1706, 1707, 1709, 1708, 1710, 1711, 1784, 1785, 1786, 1787, 1788, 1804 आंशिक, 1805 आंशिक, 1806 से 1808, 7809 आंशिक, 1810, 1811 आंशिक, 1812, 1813, 1814 आंशिक.	1817, 1919, 1920	1241 आंशिक, 1242 आंशिक, 1245 आंशिक, 1254 आंशिक, 1231 आंशिक, 1232 आंशिक, 1262 आंशिक, 1588 आंशिक, 1604 आंशिक, 1603 आंशिक, 1600 आंशिक, 1599 आंशिक, 1588 आंशिक, 1255 आंशिक, 74 आंशिक, 73 आंशिक, 189 आंशिक, 280 आंशिक, 210 आंशिक, 211 आंशिक, 258 आंशिक, 257 आंशिक, 256 आंशिक, 317 आंशिक, 407 आंशिक, 408 आंशिक, 255 आंशिक, 229 आंशिक, 404 आंशिक, 406 आंशिक, 401 आंशिक, 590 आंशिक, 586 आंशिक, 591 आंशिक, 592 आंशिक, 593 आंशिक, 810 आंशिक, 808 आंशिक, 807 आंशिक, 802

(सुशील कुमार शर्मा)
 अपर जिलाधिकारी (वित्त एवं राजस्व)
 देहरादून।

क्रम सं०	नाम ग्राम	मार्ग का नाम	मुख्य मार्ग के मध्य से 0 से 50 मी० तक के खसरा नम्बर	मुख्य मार्ग के मध्य से 51 मी० से 100 मी० तक के खसरा नम्बर	मुख्य मार्ग के मध्य से 101 मी० से 200 मी० तक के खसरा नम्बर
	रानीपोखरीग्रान्ट	देहरादून ऋषिकेश मार्ग			आंशिक, 803 आंशिक, 693 आंशिक, 804 आंशिक, 1690 आंशिक, 1600 आंशिक, 1599 आंशिक, 1721 आंशिक, 1799 आंशिक, 1716 आंशिक, 1715 आंशिक, 1717 आंशिक, 1795 आंशिक, 1827 आंशिक, 1784 आंशिक, 1919 आंशिक,
19	रैनापुरग्रान्ट	देहरादून ऋषिकेश मार्ग	1774 आंशिक, 861 आंशिक, 862 से 868 तक, 869 आंशिक, 887 से 894 तक, 895 आंशिक, 896 से 899 तक, 100 आंशिक, 911, 912, 995 आंशिक,	774 आंशिक, 861 आंशिक, 861, 869 आंशिक, 870, 871, 872, 873, 875, 876, 895 आंशिक, 897, 1000 आंशिक, 913, 914, 915, 916, 917, 918, 919, 907, 908, 909, 910	840, 928, 925, 924, 921, 929, 930, 931, 934, 932, 933, 902, 903, 877, 876, 873, 874, 875, 876, 850, 854, 823, 847, 846, 839, 847, 840, 849, 851, 852, 783, 780, 781, 772, 771, 778, 779, 857, 854, 954, 773 आंशिक, 770 आंशिक, 787 आंशिक, 784 आंशिक, 844 आंशिक,

(सुशील कुमार शर्मा)

अपर जिलाधिकारी (वित्त एवं राजस्व)

देहरादून।

क्रम सं०	नाम ग्राम	मार्ग का नाम	मुख्य मार्ग के मध्य से 0 से 50 मी० तक के खसरा नम्बर	मुख्य मार्ग के मध्य से 51 मी० से 100 मी० तक के खसरा नम्बर	मुख्य मार्ग के मध्य से 101 मी० से 200 मी० तक के खसरा नम्बर
	रैनापुरग्रान्ट	देहरादून ऋषिकेश मार्ग			845 आंशिक, 838 आंशिक, 835 आंशिक, 836 आंशिक, 940 आंशिक, 923 आंशिक, 921 आंशिक, 914 आंशिक,
20	बड़कोटमाफी	देहरादून ऋषिकेश मार्ग	1023 आंशिक, 1072 आंशिक, 1173 आंशिक, 1184 आंशिक, 1185, 1186 आंशिक, 1191 आंशिक, 1190 आंशिक, 1192 आंशिक, 1193 आंशिक, 1195 आंशिक, 1197 आंशिक, 1198 आंशिक, 1199 आंशिक, 1200 आंशिक, 1201 आंशिक, 1202 आंशिक, 1203 आंशिक, 1204 आंशिक, 859 आंशिक, 858, 857 आंशिक, 1443, 835 आंशिक, 1445, 1147 1146 आंशिक, 845 आंशिक, 833 आंशिक, 834 आंशिक, 844 आंशिक, 1448 से 1455 कर, 1456 आंशिक, 1458 आंशिक, 1457 आंशिक, 1459 से 1463 तक, 1469 आंशिक, 1470 आंशिक, 1472, 1471 आंशिक, 1473, 1474, 568, 567 आंशिक, 1480	1491 आंशिक, 1498 आंशिक, 1499, 1500, 1509, आंशिक, 1513 आंशिक, 1514, 1516, 1517, 1518, 1406, 1407, 1408, 1409 आंशिक, 1410 आंशिक, 1414 आंशिक, 1415 आंशिक, 1416, 1417, 1418, 1419, 1420, 1451, 1422, 1423, 1424, 1425, 1426, 1427, 1428, 1429, 1430, 1431, 1432, 1433, 1436, आंशिक, 1206 आंशिक, 1210, 1211, 1212 आंशिक, 1213 आंशिक, 1214 आंशिक, 1215, 1249, 1250 आंशिक, 1251 आंशिक, 1253, 1262, 1263 आंशिक, 1264, 1265, 1268, 1269, 1273, 1270, 1274, 1275, 1277 आंशिक, 1278, 1280 आंशिक, 1281, 1282, 1288, 1289, 1490 आंशिक, 1440, 1441, 1442, 1444, 1446, 1456, आंशिक, 1457, 1466, 1467, 1468, 1469 आंशिक, 1470 आंशिक, 1471 आंशिक, 1474	1484 से 1487 तक, 1489 आंशिक, 1481 आंशिक, 1482 आंशिक, 555 से 575 तक, 576 आंशिक, 552 व 553 आंशिक, 672 से 674 तक, 677 से 681 तक, 690 से 691 तक, 693, 694, 695 आंशिक, 684 व 685 आंशिक, 686 से 689 तक, 330 से 342 तक, 825 से 826 आंशिक, 829 आंशिक, 849, 850, 851 आंशिक, 852 आंशिक, 884 आंशिक, 885 से 873 तक, 874 आंशिक, 889 से 896 तक, 899 से 903 तक, 904 आंशिक, 905, 906, 907

(सुशील कुमार शर्मा)

अपर जिलाधिकारी (वित्त एवं राजस्व)

क्रम सं०	नाम ग्राम	मार्ग का नाम	मुख्य मार्ग के मध्य से 0 से 50 मी० तक के खसरा नम्बर	मुख्य मार्ग के मध्य से 51 मी० से 100 मी० तक के खसरा नम्बर	मुख्य मार्ग के मध्य से 101 मी० से 200 मी० तक के खसरा नम्बर
	बड़कोटमाफी	देहरादून ऋषिकेश मार्ग	आंशिक, 1476 आंशिक, 1447 आंशिक, 1490 आंशिक, 528 आंशिक, 1491 आंशिक, 1492, 1493, 1494 से 1497 तक, 1498 आंशिक, 1509 आंशिक, 1510 से 1512 तक, 1513 आंशिक, 1538, 1537, 1534, 1535, 1536 आंशिक, 1418 से 1430 तक, 1414 आंशिक, 1415 आंशिक, 1410 आंशिक, 1411 से 1413 तक, 1409 आंशिक, 1206 आंशिक, 1207 से 1209 तक, 1210 आंशिक, 1212 आंशिक, 1213 आंशिक, 1214 आंशिक, 1250 आंशिक, 1251 आंशिक, 1252, 1464, 1285, 1263- आंशिक, 1266, 1267, 1276, 1277 आंशिक, 1280 आंशिक, 1284 आंशिक, 1279 आंशिक,	, 1475, 1477 आंशिक, 1478, 1479, 567, आंशिक, 843, 844 आंशिक, 845 आंशिक, 846, 847, 848, 851, 852, 853, 854 आंशिक, 855 आंशिक, 856 आंशिक, 857 आंशिक, 859 आंशिक, 897, 896, 1190 आंशिक, 1191 आंशिक, 1192 आंशिक, 1193 आंशिक, 1194, 1195 आंशिक, 1190 आंशिक, 1197 आंशिक, 1198 आंशिक, 1199 आंशिक, 1200 आंशिक, 1201 आंशिक, 1202 आंशिक, 1203 आंशिक, 1204 आंशिक, 1184 आंशिक, 1186 आंशिक, 1172 आंशिक, 1173 आंशिक, 1278, 1205, 1139, 528 आंशिक, 1284 आंशिक,	आंशिक, 888 आंशिक, 1172 आंशिक, 1174, 1175, 1179 आंशिक, 1180 से 1183 तक, 1184 आंशिक, 1186 आंशिक, 1187 से 1191 तक, 1500 से 1505 तक, 1509 आंशिक, 1518 आंशिक, 1516 आंशिक, 1515, 1519 से 1521 तक, 1372 आंशिक, 1373, 1374, 1391 से 1394 तक, 1395 आंशिक, 1396 से 1406 तक, 1206 आंशिक, 1211 आंशिक, 1215, 1245 आंशिक, 1254 से 1258 तक, 1259, 1261, 1260 आंशिक, 1270 आंशिक, 1271 से 1275 तक, 1283 से 1285 तक, 1286 आंशिक,
21	रामनगर डान्डा	भानियावाला थानो रोड	45 आंशिक, 36 आंशिक, 35 आंशिक, 337 आंशिक, 338, 339 आंशिक, 342 से 344 तक आंशिक,	45 आंशिक, 969, 363, 364, 340 से 342 तक आंशिक, 344 से 347 तक आंशिक, 350 से 353 तक आंशिक, 356	45 आंशिक, 569 आंशिक, 44, 47, 48 आंशिक, 46, 327, 334 आंशिक, 51, 52

(सुशील कुमार शर्मा)

अपर जिलाधिकारी (वित्त एवं राजस्व)

देहरादून।

क्रम सं०	नाम ग्राम	मार्ग का नाम	मुख्य मार्ग के मध्य से 0 से 50 मी० तक के खसरा नम्बर	मुख्य मार्ग के मध्य से 51 मी० से 100 मी० तक के खसरा नम्बर	मुख्य मार्ग के मध्य से 101 मी० से 200 मी० तक के खसरा नम्बर
	रामनगर डांडा	भानियावाला थानो रोड	347 आंशिक, 348, 349, 350 आंशिक, 353 आंशिक, 354, 355, 356, 357 आंशिक, 360 आंशिक, 361, 362, 363, 364 आंशिक, 377 आंशिक, 378, 379, 380, 381, 382, 383 आंशिक, 399 आंशिक, 400 से 406 तक, 408 आंशिक, 409, 410 आंशिक, 419 से 422 तक आंशिक, 425 व 426 आंशिक, 427 से 430 तक, 447, 449 आंशिक, 457 आंशिक, 604 से 608 तक, 609 आंशिक, 610 आंशिक, 611, 612, 613 आंशिक, 614 आंशिक, 615 से 617 तक, 621 से 624 तक, 625 से 628 तक आंशिक, 630 से 632 तक, 635 आंशिक, 634 आंशिक, 636, 637 आंशिक, 640 से 646 तक आंशिक, 647, 648 आंशिक, 652 आंशिक, 655 आंशिक, 656 आंशिक, 651 आंशिक, 657, 658 आंशिक, 659, 660 आंशिक, 663 से 665 तक आंशिक, 668	व 357 आंशिक, 360 आंशिक, 362 आंशिक, 364 से 366 तक आंशिक, 367, 368, 375 आंशिक, 376, 377 आंशिक, 383 आंशिक, 384, 385 आंशिक, 386 आंशिक, 399, 407, 408 आंशिक, 396, 395, 394 आंशिक, 397, 398, 409 आंशिक, 410 आंशिक, 419 से 422 तक आंशिक, 425 आंशिक, 426 आंशिक, 435 आंशिक, 434 आंशिक, 428 से 431 तक आंशिक, 446 आंशिक, 447 आंशिक, 449 व 450 आंशिक, 456 से 459 तक आंशिक, 493 व 494 आंशिक, 496 आंशिक, 609 व 610 आंशिक, 613 व 614 आंशिक, 618 से 620, 622 व 623 आंशिक, 625 से 628 तक आंशिक, 629, 633 से 635 तक आंशिक, 637 से 640 तक आंशिक, 642 से 646 तक आंशिक, 648 आंशिक, 651 व 652 आंशिक, 655 व 656 आंशिक, 658 आंशिक, 660 आंशिक, 663 से 665 तक आंशिक, 668 से 670 तक आंशिक, 672 व 673 आंशिक, 676 से 681 तक	आंशिक, 325, 326, 328 से 332 तक, 316 से 322 तक, 323 आंशिक, 315 आंशिक, 314 आंशिक, 340 आंशिक, 341 आंशिक, 345 आंशिक, 346 आंशिक, 351 आंशिक, 352 आंशिक, 3122 आंशिक, 313 आंशिक, 357 आंशिक, 358 आंशिक, 359 आंशिक, 360 आंशिक, 369 आंशिक, 370 आंशिक, 371 आंशिक, 366 आंशिक, 372 आंशिक, 374 आंशिक, 375 आंशिक, 385 आंशिक, 386 आंशिक, 387, 388, 389 आंशिक, 394 आंशिक, 392 आंशिक, 393, 4089 आंशिक, 410 आंशिक, 413 आंशिक, 146 से 418 तक, 419 आंशिक, 420 आंशिक, 421 आंशिक, 422 आंशिक, 423 आंशिक, 424 आंशिक, 425 आंशिक,

(सुशील कुमार शर्मा)

अपर जिलाधिकारी (वित्त एवं राजस्व)

क्रम सं०	नाम ग्राम	मार्ग का नाम	मुख्य मार्ग के मध्य से 0 से 50 मी० तक के खसरा नम्बर	मुख्य मार्ग के मध्य से 51 मी० से 100 मी० तक के खसरा नम्बर	मुख्य मार्ग के मध्य से 101 मी० से 200 मी० तक के खसरा नम्बर
	रामनगर डान्डा	भानियाकला थानो रोड	आंशिक, 670 आंशिक, 671, 672 आंशिक, 673 आंशिक, 674, 675, 676, 677 आंशिक, 679 से 683 तक, 684 आंशिक, 688 आंशिक, 689, 690 आंशिक, 693 से 695 तक आंशिक, 698, 700, 701, 705 आंशिक, 706 आंशिक, 709 आंशिक, 933 से 937 तक, 938 आंशिक, 940 आंशिक, 941 आंशिक, 842 आंशिक, 966, 669 आंशिक, 971, 980 आंशिक, 979 आंशिक, 983, 982, 984 से 987 तक, 988 आंशिक, 992 आंशिक, 993, 994, 995 आंशिक, 1000 आंशिक, 1001 आंशिक, 1002 से 1009 तक, 1010 आंशिक, 1011 आंशिक, 1012, 1027 आंशिक, 1026, 1025, 1013 से 1015 तक आंशिक, 1055 से 1057 तक, 1063, 1064, 1065 आंशिक, 1066, 1067 आंशिक, 1070 आंशिक, 1071, 1072, 1073, 1069 आंशिक, 1074 आंशिक, 1075 आंशिक,	आंशिक, 685, 684 आंशिक, 688 आंशिक, 690 आंशिक, 693 से 695 तक आंशिक, 698 आंशिक, 702 आंशिक, 705 व 706 आंशिक, 709 व 710 आंशिक, 716 से 718 तक आंशिक, 935 से 937 तक आंशिक, 938, 939 से 942 तक आंशिक, 966 आंशिक, 970 से 972 तक आंशिक, 979 से 981 तक 988 आंशिक, 992 आंशिक, 995 आंशिक, 1000 व 1001 आंशिक, 999, 1034, 1008 आंशिक, 1009 आंशिक, 1035, 1032, 1031 1011 आंशिक, 1030, 1031, 1029 आंशिक, 1027 आंशिक, 1023 आंशिक, 1022, 1024, 1020 आंशिक, 1018 आंशिक, 1019 आंशिक, 1013 से 1015 तक आंशिक, 1055 आंशिक, 1058, 1059, 1060 व 1061 आंशिक, 1062, 1065 आंशिक, 1067 से 1069 तक आंशिक, 1073 से 1074 तक आंशिक, 1076 आंशिक, 1081 आंशिक, 1084 से 1087 तक आंशिक, 1090 आंशिक, 1092 आंशिक, 1097 आंशिक,	426 आंशिक, 437, 436, 435 आंशिक, 440 आंशिक, 441 आंशिक, 444 आंशिक, 432, 431 आंशिक, 446 आंशिक, 445 आंशिक, 450 आंशिक, 457 आंशिक, 452 आंशिक, 453 ये 455 तक, 456 आंशिक, 459 आंशिक, 460 से 462 तक, 463 आंशिक, 464 आंशिक, 465 से 469 तक, 470 आंशिक, 472 आंशिक, 473 आंशिक, 492, 493, 494 आंशिक, 495, 496 से 510 तक, 491 आंशिक, 511 से 525 तक आंशिक, 583 आंशिक, 586 आंशिक, 584, 585, 587 आंशिक, 629 आंशिक, 633, 634 आंशिक, 638 आंशिक, 638 आंशिक, 639 आंशिक, 641 से 646 तक आंशिक, 648, 649, 6450, 651

(सुशील कुमार शर्मा)

अपर जिलाधिकारी (वित्त एवं राजस्व)

देहरादून।

क्रम सं०	नाम ग्राम	मार्ग का नाम	मुख्य मार्ग के मध्य से 0 से 50 मी० तक के खसरा नम्बर	मुख्य मार्ग के मध्य से 51 मी० से 100 मी० तक के खसरा नम्बर	मुख्य मार्ग के मध्य से 101 मी० से 200 मी० तक के खसरा नम्बर
	रामनगर डान्डा	भानियावाला थानो रोड	1087 आंशिक, 1090 आंशिक, 1097 आंशिक, 1098, 1099, 1100 आंशिक, 1101 आंशिक, 1104 आंशिक, 1108, 1114 आंशिक, 1115 से 1117 तक, 1118 आंशिक, 1123 आंशिक, 1124 से 1126 तक, 1127 आंशिक, 1128 आंशिक, 1133 आंशिक, 1134 आंशिक, 1135 आंशिक, 1136 आंशिक, 1137 से 1141 तक, 1143, 1144 से 1149 तक आंशिक, 1334 आंशिक, 1399 आंशिक, 1400 से 1419 तक, 1423 आंशिक, 1426 आंशिक, 1427 आंशिक, 1428 आंशिक, 1429, 1430, 1431, 1432 आंशिक, 1433 आंशिक, 2330 आंशिक,	1101 आंशिक, 1100 आंशिक, 1104 आंशिक, 1007 आंशिक, 1109 आंशिक, 1114 आंशिक, 1118 आंशिक, 1123 आंशिक, 1128 आंशिक, 1131 से 1136 तक आंशिक, 1144 से 1146 तक आंशिक, 1148 आंशिक, 1150 आंशिक, 1151, 1152 से 1155 तक आंशिक, 1327 व 1328 आंशिक, 1199 आंशिक, 1333 से 1335 तक आंशिक, 1338 से 1339 तक आंशिक, 1340 से 1346 तक, 1347 आंशिक, 1399 आंशिक, 1389 आंशिक, 1413, 1378 आंशिक, 1384 व 1385 आंशिक, 1388 आंशिक, 1390 आंशिक, 1393, 1394, 1395 आंशिक, 1396 आंशिक, 1398 आंशिक, 1420, 1433 आंशिक, 1421, 1422, 1423 आंशिक, 1425, 1426 से 1428 तक आंशिक, 1431 आंशिक, 1432 आंशिक, 2330 आंशिक,	आंशिक, 652 आंशिक, 653, 654, 655 आंशिक, 656 आंशिक, 658 आंशिक, 660 आंशिक, 661 आंशिक, 662, 663 आंशिक, 664 आंशिक, 665 आंशिक, 666, 667, 668 आंशिक, 669 आंशिक, 672 आंशिक, 673 आंशिक, 676 आंशिक, 677 आंशिक, 678, 679 आंशिक, 680 आंशिक, 591 आंशिक, 592 आंशिक, 593 आंशिक, 596 आंशिक, 597 आंशिक, 598 आंशिक, 600 आंशिक, 681 आंशिक, 611 आंशिक, 602 आंशिक, 586 आंशिक, 687 आंशिक, 688 आंशिक, 690 आंशिक, 691, 692, 693 आंशिक, 694 आंशिक, 695 आंशिक, 696 से 697 तक, 698 आंशिक, 702 से 711 तक

(सुशील कुमार शर्मा)

अपर जिलाधिकारी (वित्त एवं राजस्व)

क्रम सं०	नाम ग्राम	मार्ग का नाम	मुख्य मार्ग के मध्य से 0 से 50 मी० तक के खसरा नम्बर	मुख्य मार्ग के मध्य से 51 मी० से 100 मी० तक के खसरा नम्बर	मुख्य मार्ग के मध्य से 101 मी० से 200 मी० तक के खसरा नम्बर
	रामनगर डान्डा	भानियावाला थानो रोड			आंशिक, 716 आंशिक, 717 आंशिक, 718 आंशिक, 719, 720 आंशिक, 730 से 733 तक आंशिक, 736 से 738 तक आंशिक, 742 आंशिक, 743 आंशिक, 940 आंशिक, 941 आंशिक, 942 आंशिक, 943 से 957 तक, 958 से 961 तक आंशिक, 963 आंशिक, 964, 965, 966 आंशिक, 970 आंशिक, 972 आंशिक, 973 से 976 तक, 977, 978, 980 आंशिक, 979 आंशिक, 988 आंशिक, 992 आंशिक, 995 आंशिक, 1001 आंशिक, 1000 आंशिक, 999 आंशिक, 989 से 991 तक, 996 से 998 तक, 1035 से 1054 तक, 955 आंशिक, 1016 से 1020 तक आंशिक, 1021, 1022 आंशिक, 1060

(सुशील कुमार शर्मा)
अपर जिलाधिकारी (वित्त एवं राजस्व)
देहरादून।

क्रम सं०	नाम ग्राम	मार्ग का नाम	मुख्य मार्ग के मध्य से 0 से 50 मी० तक के खसरा नम्बर	मुख्य मार्ग के मध्य से 51 मी० से 100 मी० तक के खसरा नम्बर	मुख्य मार्ग के मध्य से 101 मी० से 200 मी० तक के खसरा नम्बर
	रामनगर डान्डा	भानियावाला थानो रोड			आंशिक, 1061 आंशिक, 1077 से 1080 तक, 1081 आंशिक, 1084 आंशिक, 1083, 1082, 1085 आंशिक, 1086 आंशिक, 1087 आंशिक, 1088, 1089, 1090 आंशिक, 1092 आंशिक, 1093 से 1096 तक, 1097 आंशिक, 1100 आंशिक, 1101 आंशिक, 1102, 1103, 1104 आंशिक, 1105, 1106, 1107 आंशिक, 1109 आंशिक, 1110 से 1113 तक, 114 आंशिक, 1118 आंशिक, 1119 से 1122 तक, 1123 आंशिक, 1128 आंशिक, 1129 से 1131 तक, 1132 आंशिक, 1155, 1154, 1153 आंशिक, 1152 आंशिक, 1150 आंशिक, 1151, 1333 आंशिक, 1329 आंशिक, 1322 आंशिक, 1323 से 1326 तक, 1327 आंशिक,

(सुशील कुमार शर्मा)

अपर जिलाधिकारी (वित्त एवं राजस्व)

देहरादून।

क्रम सं०	नाम ग्राम	मार्ग का नाम	मुख्य मार्ग के मध्य से 0 से 50 मी० तक के खसरा नम्बर	मुख्य मार्ग के मध्य से 51 मी० से 100 मी० तक के खसरा नम्बर	मुख्य मार्ग के मध्य से 101 मी० से 200 मी० तक के खसरा नम्बर
	रामनगर डान्डा	भानियावाला थानो रोड			1319 आंशिक, 1318 आंशिक, 1317 आंशिक, 1313 आंशिक, 1312 आंशिक, 1311 आंशिक, 1310 आंशिक, 1309 आंशिक, 1305 आंशिक, 1304 आंशिक, 1303 आंशिक, 1300 आंशिक, 1301 आंशिक, 1294 आंशिक, 1302 आंशिक, 1156, 1203 आंशिक, 1158, 1159, 1160, 1161, 1162, 1163, 166, 1164 आंशिक, 1165 आंशिक, 1167 आंशिक, 1171 आंशिक, 1172 आंशिक, 1173 आंशिक, 1174 आंशिक, 1175 आंशिक, 1176 आंशिक, 1177 आंशिक, 1178, 1179 आंशिक, 118 आंशिक, 1181 आंशिक, 1182, 1183 आंशिक, 1184 आंशिक, 1185, 1186 आंशिक, 1187 आंशिक, 1188 आंशिक, 1189

(सुशील कुमार शर्मा)

अपर जिलाधिकारी (वित्त एवं राजस्व)

देहरादून।

क्रम सं०	नाम ग्राम	मार्ग का नाम	मुख्य मार्ग के मध्य से 0 से 50 मी० तक के खसरा नम्बर	मुख्य मार्ग के मध्य से 51 मी० से 100 मी० तक के खसरा नम्बर	मुख्य मार्ग के मध्य से 101 मी० से 200 मी० तक के खसरा नम्बर
	रामनगर डान्डा	भानियावाला थानो रोड			आंशिक, 1190 आंशिक, 1191 आंशिक, 1193 आंशिक, 1194 आंशिक, 1195 आंशिक, 1196 आंशिक, 1197 आंशिक, 1198 आंशिक, 1199 आंशिक, 1200 आंशिक, 1202, 1334 आंशिक, 1335 आंशिक, 1336, 1337, 1338 आंशिक, 1339 आंशिक, 1349 से 1352 तक, 1356 आंशिक, 1357 आंशिक, 1358, 1359, 1360 आंशिक, 1361 से 1363 तक, 1364 आंशिक, 1365 आंशिक, 1366 आंशिक, 1367 से 1370 तक, 1371 आंशिक, 1372 आंशिक, 1375 से 1380 तक, 1381 आंशिक, 1382, 1383, 1384 आंशिक, 1385 आंशिक, 1386, 1387, 1388 आंशिक, 1391, 1392, 1393 आंशिक, 1395 आंशिक,

(सुशील कुमार शर्मा)

अपर जिलाधिकारी (वित्त एवं राजस्व)

देहरादून।

क्रम सं०	नाम ग्राम	मार्ग का नाम	मुख्य मार्ग के मध्य से 0 से 50 मी० तक के खसरा नम्बर	मुख्य मार्ग के मध्य से 51 मी० से 100 मी० तक के खसरा नम्बर	मुख्य मार्ग के मध्य से 101 मी० से 200 मी० तक के खसरा नम्बर
	रामनगर डान्डा	भानियावाला थानो रोड			1396 आंशिक, 1397, 1398 आंशिक, 1433 आंशिक, 1424, 1621 आंशिक, 1622 आंशिक, 1625 आंशिक, 1626 आंशिक, 1629 आंशिक, 1631 आंशिक, 1632, 1633 आंशिक, 1634 आंशिक, 1635, 1636, 1637 आंशिक, 1638 आंशिक, 1639, 1640 आंशिक, 1641 आंशिक, 1642, 1643, 1644 आंशिक, 1645 आंशिक, 1646 से 1649 तक, 1650 आंशिक, 1432 आंशिक, 2330 आंशिक,
22	कन्डोगल	देहरादून ऋषिकेश रोड वाया थानो	10, 11, 12, 13 आंशिक, 14 आंशिक, 32 आंशिक, 33 आंशिक, 41, 42, 108/235 आंशिक, 131 आंशिक, 132, 130 आंशिक, 133, 134 से	7 आंशिक, 8,5 आंशिक, 9, 14 आंशिक, 15, 13 आंशिक, 32 आंशिक, 31, 33 आंशिक, 36 आंशिक, 38 आंशिक, 39, 40, 124 से 129 तक, 130 आंशिक, 131	1 आंशिक, 2 से 4 तक, 5 आंशिक, 6, 7 आंशिक, 15 आंशिक, 16, 17, 18, 19, 20, 21 आंशिक, 23

(सुशील कुमार शर्मा)

अपर जिलाधिकारी (वित्त एवं राजस्व)

देहरादून।

क्रम सं०	नाम ग्राम	मार्ग का नाम	मुख्य मार्ग के मध्य से 0 से 50 मी० तक के खसरा नम्बर	मुख्य मार्ग के मध्य से 51 मी० से 100 मी० तक के खसरा नम्बर	मुख्य मार्ग के मध्य से 101 मी० से 200 मी० तक के खसरा नम्बर
	कन्डोगल	देहरादून ऋषिकेश रोड वाया थानो	137 तक, 138 आंशिक, 156 आंशिक, 163 आंशिक, 165, 166, 167, 168, 1 आंशिक,	आंशिक, 139 आंशिक, 138 आंशिक, 140 आंशिक, 164 आंशिक, 162 आंशिक, 168 आंशिक, 1 आंशिक,	आंशिक, 28 आंशिक, 29, 30, 34 आंशिक, 35 आंशिक, 36 आंशिक, 37, 38 आंशिक, 35, 43 से 46 तक, 47 आंशिक, 48 आंशिक, 115 से 123 तक, 140 आंशिक, 147 से 143 तक, 144 आंशिक, 156 आंशिक, 158 आंशिक, 157 आंशिक, 159 आंशिक, 160, 161, 169, 170, 171, 172, 173, 174 आंशिक, 175 आंशिक, 164 आंशिक, 162 आंशिक, 168 आंशिक,
23	कोटिमयंचक/ कोटिचक	देहरादून ऋषिकेश रोड वाया थानो	30, 32, 33, 34, 38 आंशिक, 39 आंशिक, 4 से 7, 8 आंशिक, 29 आंशिक, 30 आंशिक, 31 आंशिक, 32 आंशिक, 33 आंशिक, 34 आंशिक, 35 आंशिक, 36, 37	29 आंशिक, 38 आंशिक, 1 से 3 तक, 9 से 28 तक, 29 आंशिक, 30 आंशिक, 31 आंशिक, 32 आंशिक, 33 आंशिक, 34 आंशिक, 36 आंशिक, 37 आंशिक, 38 आंशिक, 41 आंशिक, 42 आंशिक, 43	-----

(सुशील कुमार शर्मा)

अपर जिलाधिकारी (वित्त एवं राजस्व)

देहरादून।

क्रम सं०	नाम ग्राम	मार्ग का नाम	मुख्य मार्ग के मध्य से 0 से 50 मी० तक के खसरा नम्बर	मुख्य मार्ग के मध्य से 51 मी० से 100 मी० तक के खसरा नम्बर	मुख्य मार्ग के मध्य से 101 मी० से 200 मी० तक के खसरा नम्बर
	कोटिमयंचक/ कोटिचक	देहरादून ऋषिकेश रोड वाया थानो	आंशिक, 39 से 41 तक आंशिक, 42 आंशिक, 43 आंशिक, 44, 45, 50 से 58 तक, 59 से 62 तक, 63 से 70 तक आंशिक, 74 से 77 तक, 80, 82 से 83 तक, 80 आंशिक, 84 आंशिक, 87 आंशिक, 88 आंशिक, 89 आंशिक,	आंशिक, 8 आंशिक, 64 आंशिक, 65 आंशिक, 64 आंशिक, 63 आंशिक, 68 आंशिक, 69 आंशिक, 70 से 73 तक, 78, 79, 80 आंशिक, 84 आंशिक, 87 आंशिक, 89 आंशिक, 90 आंशिक, 85, 86,	
24	रखवाल गांव	देहरादून ऋषिकेश मार्ग बाया बडकोड भोगपुर थानो	नदारद	25 आंशिक, 123, 124, 126 आंशिक,	25 आंशिक, 26 आंशिक, 27, 28, 29, 30, 31, 32, 33, 34, 35, 36, 108 आंशिक, 109, 110 आंशिक, 112 आंशिक, 113 आंशिक, 114 से 227 तक,
25	भोगपुर	देहरादून ऋषिकेश मार्ग बाया बडकोड भोगपुर थानो	406 से 411 तक, 412 आंशिक, 413, 414 आंशिक, 415 आंशिक, 419 आंशिक, 420, 421 आंशिक, 422, 428 आंशिक, 429, 430, 432 आंशिक, 438 आंशिक, 439 आंशिक, 441, 440, 405, 448, 485 आंशिक,	414 आंशिक, 415 आंशिक, 416, 417, 421 आंशिक, 423 से 427 तक, 428 आंशिक, 431, 434 से 437 तक, 438 आंशिक, 404 आंशिक, 485 आंशिक, 486 आंशिक, 487, 488, 489, 490, 491, 492 आंशिक, 461 आंशिक, 402,	401 से 403 तक, 404 आंशिक, 393 आंशिक, 394 आंशिक, 395, 396, 397, 486, 493, 494, 495, 496, 471, 472, 473, 477, 475, 469, 470, 446

(सुशील कुमार शर्मा)

अपर जिलाधिकारी (वित्त एवं राजस्व)

देहरादून।

क्रम सं०	नाम ग्राम	मार्ग का नाम	मुख्य मार्ग के मध्य से 0 से 50 मी० तक के खसरा नम्बर	मुख्य मार्ग के मध्य से 51 मी० से 100 मी० तक के खसरा नम्बर	मुख्य मार्ग के मध्य से 101 मी० से 200 मी० तक के खसरा नम्बर
			482, 483, 443, 444, 446 आंशिक, 453 से 460 तक, 461 आंशिक,	465 आंशिक, 466 आंशिक, 467, 445, 446 आंशिक, 448 आंशिक, 449 आंशिक, 450,	आंशिक, 456 आंशिक, 447, 445 आंशिक,
26	याख्यालाग्रान्ट	भानियावाला से थानो मार्ग	45 आंशिक, 46 आंशिक, 139 आंशिक, 140, 141, 142 आंशिक, 145 आंशिक, 146 आंशिक, 158, 159, 160 आंशिक, 166 आंशिक, 175 आंशिक, 176 से 189 तक,	46 आंशिक, 47 आंशिक, 138 आंशिक, 139 आंशिक, 142 आंशिक, 143 आंशिक, 144, 145 आंशिक, 146 आंशिक, 147, 155 आंशिक, 157 आंशिक, 160 आंशिक, 165 आंशिक, 166 आंशिक, 167 आंशिक, 171 आंशिक, 173, 174, 175 आंशिक, 190, 192 आंशिक, 193, 194	47 आंशिक, 53, 54, 56, 57, 61, 112 से 115 तक, 122 आंशिक, 121, 123 से 137 तक, 143 आंशिक, 148 से 154 तक, 155 आंशिक, 157 आंशिक, 160 आंशिक, 161 से 164 तक, 165 आंशिक, 168 से 170 तक, 171 आंशिक, 172, 191, 192 आंशिक, 195,
27	फलसूवा	देहरादून ऋषिकेश रोड बाया बडकोटमाफी भोगपुर थानो	72 आंशिक, 71 आंशिक, 83, 84 आंशिक, 85 आंशिक, 86, 104, 105 आंशिक, 106 आंशिक, 89 आंशिक, 90 आंशिक, 91, 92 आंशिक, 94 आंशिक, 101, 102,	89 आंशिक, 90 आंशिक, 92 आंशिक, 94 आंशिक, 95 आंशिक, 97 आंशिक, 98 आंशिक, 99, 100 आंशिक, 71 आंशिक, 73 आंशिक, 84 आंशिक, 82 आंशिक, 107 आंशिक, 36 आंशिक, 53 आंशिक, 59 आंशिक, 60 आंशिक, 65 आंशिक, 64 आंशिक, 67 आंशिक, 66 आंशिक, 69, आंशिक, 70 आंशिक, 76, 80 आंशिक, 81, 108 आंशिक, 109 आंशिक,	34 से 38 तक आंशिक, 49 से 51 तक आंशिक, 52, 53 आंशिक, 54, 55 आंशिक, 58 आंशिक, 60 आंशिक, 56 आंशिक, 57 आंशिक, 61 आंशिक, 62, 63, 45, 44 आंशिक, 74 आंशिक, आंशिक, 109 आंशिक, 110, 111,

(सुशील कुमार शर्मा)

अपर जिलाधिकारी (वित्त एवं राजस्व)

देहरादून।

क्रम सं०	नाम ग्राम	मार्ग का नाम	मुख्य मार्ग के मध्य से 0 से 50 मी० तक के खसरा नम्बर	मुख्य मार्ग के मध्य से 51 मी० से 100 मी० तक के खसरा नम्बर	मुख्य मार्ग के मध्य से 101 मी० से 200 मी० तक के खसरा नम्बर
28	सारधरवाला	देहरादून कृषिकेश रोड बाया बडकोटमाफी भोगपुर थानो	13 से 16 तक आंशिक, 39 से 42 तक आंशिक, 46 आंशिक, 47, 48, 49, 50, 51, 52, 53, 54 आंशिक, 57 आंशिक, 58 आंशिक, 59, 60, 61, 62, 63, 64, 65 आंशिक, 66 आंशिक, 70 आंशिक, 71 आंशिक, 72, 73 आंशिक, 79 आंशिक, 79/162, 79/163, 103 आंशिक, 129, 130, 131, 132, 133, 134 आंशिक, 135 आंशिक, 105, 106, 107, 108 आंशिक, 109 से 112 तक, 113 आंशिक, 114 आंशिक, 115 आंशिक, 116 से 118, 119 आंशिक, 120 आंशिक, 121 आंशिक, 122, 123, 124 आंशिक, 125 से 127,	108 आंशिक, 113 आंशिक, 114 आंशिक, 115 आंशिक, 119 आंशिक, 120 आंशिक, 121 आंशिक, 124 आंशिक, 13 आंशिक, 14 आंशिक, 15 आंशिक, 16 आंशिक, 17, 37 आंशिक, 38 आंशिक, 39 आंशिक, 40 आंशिक, 41 आंशिक, 42 आंशिक, 43, 44, 34 आंशिक, 35 आंशिक, 33 आंशिक, 45, 66 आंशिक, 67 आंशिक, 68 आंशिक, 79 आंशिक, 70 आंशिक, 71 आंशिक, 74 आंशिक, 75, 76, 78, 79 आंशिक, 80, 81, 82, 103 आंशिक, 102, 136 से 141 तक, 96 आंशिक, 67 आंशिक, 98 आंशिक, 99 आंशिक, 100, 101, 141, 147, 143, 144, 145, 146 से 148 तक, 149 आंशिक, 152 से 160 तक,	8 से 11 तक, 12 आंशिक, 18 आंशिक, 19, 20 आंशिक, 21, 22, 23, 24, 25 आंशिक, 27 से 32 तक, 33 आंशिक, 34 आंशिक, 35 आंशिक, 36, 37 आंशिक, 67 आंशिक, 68 आंशिक, 84 से 93 तक, 94 आंशिक, 95, 96 आंशिक, 97 आंशिक, 98, आंशिक, 99 आंशिक,
29	बनगई	देहरादून कृषिकेश रोड बडकोटमाफी भोगपुर थानो	6 आंशिक, 10, 11 आंशिक, 12 से 17 तक, 18 आंशिक, 19 आंशिक, 20, 21 से 24 तक आंशिक, 26 से 29, 30 आंशिक, 32 आंशिक, 33	3 से 6 आंशिक, 7, 8, 9, 11 आंशिक, 18 आंशिक, 21 से 24 आंशिक, 32 से 36 आंशिक, 38 से 40 आंशिक, 47 से 49 तक आंशिक, 71 आंशिक, 72, 73 आंशिक,	1 से 5 आंशिक, 19 आंशिक, 34 आंशिक, 35 आंशिक, 37, 49 आंशिक, 50, 51, 52 से 54 आंशिक, 55, 56, 57

(सुशील कुमार शर्मा)

अपर जिलाधिकारी (वित्त एवं राजस्व)

देहरादून।

क्रम सं०	नाम ग्राम	मार्ग का नाम	मुख्य मार्ग के मध्य से 0 से 50 मी० तक के खसरा नम्बर	मुख्य मार्ग के मध्य से 51 मी० से 100 मी० तक के खसरा नम्बर	मुख्य मार्ग के मध्य से 101 मी० से 200 मी० तक के खसरा नम्बर
	बनगई	देहरादून ऋषिकेश रोड बडकोटमाफी भोगपुर थानो	आंशिक, 41 से 46 तक, 47 आंशिक, 39 आंशिक, 71 आंशिक, 74, 75 आंशिक, 77 आंशिक, 78 आंशिक,	82 आंशिक, 83 आंशिक, 80 आंशिक, 79 आंशिक, 77 आंशिक, 78 आंशिक, 79, 80 आंशिक, 132 आंशिक, 133, 134, 135,	58 आंशिक, 81, 82 आंशिक, 84 से 86 तक आंशिक, 62 आंशिक, 93, 95 आंशिक, 87, 88, 89, 99 से 101 तक आंशिक, 102, 103 आंशिक, 136
30	वीरपुरखुर्द	ऋषिकेश- हरिद्वार वाया वीरभद्र	1, 5, 8 आंशिक, 7 आंशिक, 12, 13, 25 आंशिक,	1 आंशिक, 7 से 11 तक आंशिक, 14 आंशिक, 15 आंशिक, 16, 17 आंशिक,	9 आंशिक, 10 आंशिक, 11 आंशिक, 14 आंशिक, 17 आंशिक, 18 आंशिक, 19 आंशिक, 20 से 23 तक, 24 आंशिक, 35 आंशिक, 36, 37 आंशिक, 38 आंशिक
31	नौरतूवाला	देहरादून ऋषिकेश मार्ग बाया बडकोटमाफी भोगपुर थानो	2 आंशिक, 47 आंशिक, 48 आंशिक, 50 आंशिक, 01 आंशिक, 03 आंशिक,	02 आंशिक, 03 आंशिक, 41 आंशिक, 42 आंशिक, 45 आंशिक, 46, 47 आंशिक, 49, 50 आंशिक, 51, 52 आंशिक,	02 आंशिक, 29 आंशिक, 30 आंशिक, 38 आंशिक, 39 आंशिक, 40, 41 आंशिक, 42 आंशिक, 43, 44, 45 आंशिक, 50 आंशिक, 52 आंशिक, 53 से 57 तक 58 आंशिक, 59 आंशिक, 60, 61 आंशिक, 62 आंशिक,

(सुशील कुमार शर्मा)

अपर जिलाधिकारी (वित्त एवं राजस्व)

देहरादून।

क्रम सं०	नाम ग्राम	मार्ग का नाम	मुख्य मार्ग के मध्य से 0 से 50 मी० तक के खसरा नम्बर	मुख्य मार्ग के मध्य से 51 मी० से 100 मी० तक के खसरा नम्बर	मुख्य मार्ग के मध्य से 101 मी० से 200 मी० तक के खसरा नम्बर
32	गोविन्दवाला	देहरादून ऋषिकेश मार्ग बाया बडकोटमाफी भोगपुर थानो	नदारद	01 आंशिक, 16 आंशिक, 18 आंशिक, 26, 27, 28 आंशिक, 30 आंशिक, 31 आंशिक, 32,34 आंशिक,	01 आंशिक, 02,03 आंशिक, 04 आंशिक, 05 आंशिक, 06 आंशिक, 13 आंशिक, 14,15,16 आंशिक, 17,18 आंशिक, 19 आंशिक, 23,24,25, 21 आंशिक, 28 आंशिक, 29, 30 आंशिक, 31 आंशिक, 33, 34 आंशिक, 35,36,37,38 आंशिक,
33	बागी	देहरादून ऋषिकेश मार्ग बाया बडकोटमाफी भोगपुर थानो	24 आंशिक, 25से 32तक 33 आंशिक, 38, 40 से 46तक 47 आंशिक, 48, 49, 50 आंशिक, 51 से 57तक 58 से 63तक 74 आंशिक, 66 से 69 तक 72 आंशिक,	33 आंशिक, 34 से 37, 39, 24 आंशिक, 64 आंशिक, 65, 70 आंशिक, 70, 71,72 आंशिक, 74, 75 आंशिक, 76, 77, 78 आंशिक,	03 आंशिक, 78 आंशिक, 75 आंशिक, 79 से 90तक 93 आंशिक,
34	ऋषिकेश	ऋषिकेश हरिद्वार मुख्य मार्ग	9, 10, 17, 41, 42, 43, 74, 45, 46, 16 लगायत. 41, 47, 49, 50, 48, 57, 56, 55, 54, 53, 61, 62, 63, 64, 67,89, 93, 96, 115, 125.	51 से 350 मीटर तक 58, 59, 64, 122, 123, 124, 121, 120, 247, 248, 246, 259, 250, 275, 274, 276 आंशिक, 279 आंशिक, 294,293, 292, 282, 291, 285, 286, 281, 280, 284	

(सुशील कुमार शर्मा)
अपर जिलाधिकारी (वित्त एवं राजस्व)
देहरादून।

क्रम सं०	नाम ग्राम	मार्ग का नाम	मुख्य मार्ग के मध्य से 0 से 50 मी० तक के खसरा नम्बर	51 से 350 मीटर तक
			127, 192, 205, 244, 251, 224, 256, 257, 188, 189, 260, 258, 259, 290, 271, 272, 279, 273, 274, 277, 295, 296, 276 आंशिक, 279 आंशिक	

(सुशील कुमार शर्मा)
अपर जिलाधिकारी (वित्त एवं राजस्व)
देहरादून।

तहसील विकासनगर, जनपद देहरादून

उत्तर प्रदेश स्टाम्प (सम्पत्ति मूल्यांकन) नियमावली, 1997 के द्वारा प्रदत्त अधिकारों का प्रयोग करते हुए जनपद देहरादून के तहसील विकासनगर के लिए द्विवार्षिक न्यूनतम औसत बाजारी दरों का निर्धारण विवरण पत्र के अनुसार किया जा रहा है। यह दरें दिनांक 01 नवम्बर, 2009 से दिनांक 31 अक्टूबर, 2011 तक प्रभावी होंगी।

(सुशील कुमार शर्मा)
अपर जिलाधिकारी (वित्त एवं राजस्व)
देहरादून।

कार्यालय कलेक्टर, देहरादून

(डी. सेंथिल पाण्डियन)
कलेक्टर, देहरादून

दिनांक 31 अक्टूबर, 2009

पत्रांक : /स्टाम्प/2009-2011

प्रतिलिपि निम्नलिखित को सूचनार्थ, परिपालनार्थ एवं आवश्यक कार्यवाही हेतु प्रेषित:

- 1- महानिरीक्षक निबंधन, उत्तराखण्ड, देहरादून।
- 2- जिला निबंधक, देहरादून।
- 3- जिला स्टाम्प/अपर जिलाधिकारी (वित्त एवं राजस्व) देहरादून।
- 4- सहायक महानिरीक्षक, निबंधन, देहरादून।
- 5- उपजिलाधिकारी विकासनगर।
- 6- सब रजिस्ट्रार, विकासनगर।
- 7- तहसीलदार विकासनगर।

(डी. सेंथिल पाण्डियन)
कलेक्टर, देहरादून

उत्तर प्रदेश स्टाम्प (सम्पत्ति मूल्यांकन) नियमावली 1997 के द्वारा प्रदत्त अधिकारों का प्रयोग करते हुए जनपद देहरादून के तहसील विकासनगर के लिए द्विवार्षिक न्यूनतम औसत बाजारी दरों का निर्धारण विवरण पत्र के अनुसार किया जा रहा है। यह निर्धारित दरें दिनांक 01 नवम्बर, 2009 से दिनांक 31 अक्टूबर 2011 ई0 तक प्रभावी रहेगी।

भाग- 1 नगरीय क्षेत्र/मुख्य मार्ग (क)

क्र. स.	मोटर मार्ग / क्षेत्र.	सड़क से 50 मीटर तक आवासीय दर (प्रति वर्ग मीटर)	सड़क से 51 मीटर दूरी से 350 मीटर तक आवासीय दर (प्रति वर्ग मीटर)	व्यवसायिक दर (प्रति वर्ग मीटर)	दुकान/ रेस्टोरेंट/ कार्या. (प्रति वर्ग मीटर किराये की दर)	अन्य व्यवसायिक प्रतिष्ठान की दर (प्रति वर्ग मीटर किराये की दर)		
						गोदाम	होटल/गेस्ट हाउस/ बारातघर/ सिनेमाहाल/ पेट्रोल पम्प	अस्पताल/ धर्मशाला/ शैक्षणिक संस्थान/ मनोरंजन स्थल जो कि उ.प्र. वाणि. अधि. के अन्तर्गत है।
		निर्धारित दर	निर्धारित दर	निर्धारित दर	निर्धारित दर	निर्धारित दर	निर्धारित दर	निर्धारित दर
1	2	3	4	5	6	7	8	9
1.	लेमन की पुलिया से पुरानी चुंगी तक चकराता रोड के दोनों ओर	2400	1700	4000	120	80	65	65
2.	पुरानी चुंगी से मण्डी चौक तक सड़क के दोनों ओर	2400	1800	4000	120	85	75	75
3.	मण्डी चौक से डाकपत्थर मोड़ तक सड़क के दोनों ओर	2800	2200	6000	135	90	85	85
4.	डाकपत्थर जाने वाली सड़क से चकराता रोड पर पुराना सिनेमा हाल तक सड़क के दोनों ओर	2600	2000	4500	135	90	85	80
5.	चकराता रोड पर (पुराना सिनेमा हॉल से विकासनगर तहसील सीमा तक मुख्य मार्ग (चकराता रोड) के दोनों ओर	1950	1650	3900	110	80	65	65
6.	चकराता रोड से उपासना टाकीज (सिनेमा गली) तक सड़क के दोनों ओर	2100	1950	5000	125	80	70	70
7.	सिनेमा गली चौक से कालेज रोड अस्पताल चौक तक दोनों ओर	2200	1950	5000	125	80	70	70
8.	चकराता रोड से अस्पताल रोड पर बाईपास तक सड़क के दोनों ओर	2100	1950	5000	125	80	70	70

(सुशील कुमार शर्मा)
अपर जिलाधिकारी (वित्त एवं राजस्व)
देहरादून।


1	2	3	4	5	6	7	8	9
9.	विकास नगर बाईपास मार्ग सड़क के दोनों ओर रोड़ तक दोनों ओर	1600	1400	4000	110	70	55	55
10.	मुख्य मार्ग चकराता रोड से पंडित देव दत्त मार्ग पर बिजली चौक तक सड़क के दोनों ओर	1700	1400	3500	110	70	55	55
11.	मुख्य मार्ग चकराता रोड से पहाडी गली में छोटी नहर तक सड़क के दोनों ओर	1600	1300	3500	110	70	55	55
12.	चकराता रोड से पुरानी चुंगी से अजीत नगर/भीमावाला जाने वाली सड़क पर छोटी नहर तक दोनों ओर	1500	1300	3500	110	70	55	55
13.	चकराता रोड से पुरानी चुंगी से लांघा की ओर जाने वाली सड़क पर गुरु राम राय स्कूल पुलिया (मन्दिर) तक सड़क के दोनों ओर	1600	1300	3500	110	70	55	55
14.	मण्डी चौक से भीमावाली रोड पर छोटी नहर तक सड़क के दोनों ओर	1500	1300	3500	110	70	55	55
15.	विकासनगर चकराता रोड पर डाकपत्थर जाने वाले तिराहे से डाकपत्थर रोड पर सड़क के मध्य छोटी नहर तक सड़क के दोनों ओर	1950	1550	3700	120	80	65	65
16.	छोटी नहर से डाकपत्थर रोड पर बड़ी नहर के तिराहे तक सड़क के दोनों ओर	1500	1300	3100	110	70	55	55
17.	अट्ठाईस फुटा रोड पर	1850	1600	3300	110	70	55	55
18.	उक्त के अतिरिक्त नगर पालिका क्षेत्र के अन्तर्गत आनेवाली भूमि की दर	1400	1200	3100	110	70	55	55
19.	चकराता रोड से कल्याणपुर जाने वाली सड़क पर बाईपास तक सड़क दोनों ओर	1400	1200	3100	110	70	55	55
20.	गीता भवन से बाईपास तक सड़क के दोनों ओर	1400	1200	3100	110	70	55	55
21.	विद्यापीठ मार्ग से बाईपास तक सड़क के दोनों ओर	1400	1200	3100	110	70	55	55
22.	सय्यद वाली गली से बाईपास तक सड़क के दोनों ओर	1400	1200	3100	110	70	55	55

टिप्पणी :- 1. छोटी नहर के दोनों ओर भीमावाला रोड़ से गुरुद्वारा रोड़ तक 50 मी. के अन्तर्गत आवासीय दर 2000 रूपये प्रति वर्गमीटर व 51 मी. से 100 मी. तक 1600 रूपये प्रति वर्गमीटर देय होगा व व्यवसायिक दरें पैरा सं. 15 के अनुसार देय होगी।
2. गुरुद्वारा रोड़ से चकराता रोड़ तक छोटी नहर के दोनों ओर 50 मी. के अन्तर्गत आवासीय दर 2000 रूपये प्रति वर्गमीटर व 51 मी. से 100 मी. तक 1500 रूपये प्रति वर्गमीटर देय होगा व व्यवसायिक दरें पैरा सं. 15 के अनुसार देय होगी।

(सुशील कुमार शर्मा)
अपर जिलाधिकारी (वित्त एवं राजस्व)

हरबर्टपुर टाउन एरिया / मुख्य सड़क क्षेत्र की दरें

क्र. स.	मोटर मार्ग / क्षेत्र	सड़क से 50 मीटर तक आवासीय दर (प्रति वर्ग मीटर)	सड़क से 51 मीटर दूरी से 350 मीटर तक आवासीय दर (प्रति वर्ग मीटर)	व्यवसायिक दर (प्रति वर्ग मीटर)	दुकान / रेस्टोरेंट / कार्या. (प्रति वर्ग मीटर किराये की दर)	अन्य व्यवसायिक प्रतिष्ठान की दर (प्रति वर्ग मीटर किराये की दर)		
						गोदाम	होटल / गेस्ट हाउस / बारातघर / सिनेमाहाल / पेट्रोल पम्प	अस्पताल / धर्मशाला / शैक्षणिक संस्थान / मनोरंजन स्थल जो कि उ.प्र. वाणि. अधि. के अन्तर्गत है।
		निर्धारित दर	निर्धारित दर	निर्धारित दर	निर्धारित दर	निर्धारित दर	निर्धारित दर	निर्धारित दर
1	2	3	4	5	6	7	8	9
1.	हरबर्टपुर में भट्टे की पुलिया से लेकर जूनियर हाईस्कूल तक सड़क के दोनों ओर	1600	1400	3500	90	70	60	60
2.	जूनियर हाईस्कूल से हरबर्टपुर पुलिस चौकी तक सड़क के दोनों ओर	1950	1600	3500	100	75	60	55
3.	पुलिस चौकी से हरबर्टपुर चौक तक सड़क के दोनों ओर	2100	1750	4000	100	75	60	55
4.	हरबर्टपुर चौक से पांवटा रोड पुलिया ला0शा0 स्कूल तक सड़क के दोनों ओर	2100	1750	4000	100	75	60	55
5.	लाल बहादुर शास्त्री स्कूल के ढकरानी कालोनी की ओर जाने वाली सड़क पर ढकरानी छोटी नहर तक सड़क के दोनों ओर	1750	1500	3300	95	75	60	55
6.	इसी सड़क पर छोटी नहर से बड़ी नहर तक सड़क के दोनों ओर	1300	1150	2700	95	70	55	55
7.	लाल बहादुर शास्त्री स्कूल से पांवटा को जाने वाली सड़क के मध्य छोटी नहर तक सड़क के दोनों ओर	1500	1300	2700	95	70	55	55
8.	पांवटा रोड पर छोटी नहर से कुल्हाल अंतिम सीमा तक सड़क के दोनों ओर	1300	1000	2700	85	65	55	55


 (सुशील कुमार शर्मा)
 अपर जिलाधिकारी (वित्त एवं राजस्व)
 देहरादून।

1	2	3	4	5	6	7	8	9
9.	हरबर्टपुर चौक से सहारनपुर रोड पर फतेहपुर की पुलिया तक सड़क के दोनों ओर	2000	1900	3600	95	65	55	55
10.	फतेहपुर की पुलिया से आसन के पुल तक सड़क के दोनों ओर	1600	1400	3100	90	65	55	55
11.	हरबर्ट पुर चौक से विकास नगर आने वाली सड़क पर पानी की टंकी तक सड़क के दोनों ओर	2100	1750	4000	100	70	55	55
12.	पानी की टंकी से लेमन की पुलिया तक सड़क के दोनों ओर	2000	1600	3400	90	65	55	55
13.	लेमन पुलिया से लेमन हास्पिटल को जाने वाली सड़क पर लेमन हाँस्पिटल तक सड़क के दोनों ओर	1600	1400	3100	90	65	55	55
14.	हरबर्टपुर टाउन एरिया क्षेत्र के अन्तर्गत उक्त उल्लिखित के अतिरिक्त सभी वार्ड	1600	1400	3100	100	70	55	55

टिप्पणी:- टाउन एरिया हरबर्टपुर के अन्तर्गत 0.231 हेक्टेयर भूमि तक आवासीय दर देय होगी एवम् इससे अधिक कृषि भूमि पर 50,00,000/- रुपये प्रति हेक्टेयर देय होगी।

(सुशील कुमार शर्मा)
अपर जिलाधिकारी (वित्त एवं राजस्व)
देहरादून।
31.10.21

डाकपत्थर

क्र. सं.	मोटर मार्ग / क्षेत्र	सड़क से 50 मीटर तक आवासीय दर (प्रति वर्ग मीटर)	सड़क से 51 मीटर दूरी से 350 मीटर तक आवासीय दर (प्रति वर्ग मीटर)	व्यवसायिक दर (प्रति वर्ग मीटर)	दुकान/ रेस्टोरेंट/ कार्या. (प्रति वर्ग मीटर किराये की दर)	अन्य व्यवसायिक प्रतिष्ठान की दर (प्रति वर्ग मीटर किराये की दर)		
						गोदाम	होटल/गेस्ट हाउस/ बारातघर/ सिनेमाहाल/ पेट्रोल पम्प	अस्पताल/ धर्मशाला/ शैक्षणिक संस्थान/ मनोरंजन स्थल जो कि उ.प्र. वाणि. अधि. के अन्तर्गत है।
		निर्धारित दर	निर्धारित दर	निर्धारित दर	निर्धारित दर	निर्धारित दर	निर्धारित दर	निर्धारित दर
1	2	3	4	5	6	7	8	9
1.	डाकपत्थर नई कालोनी से नई यमुना कालोनी तक सड़क के दोनों ओर	1500	1300	2400	95	70	55	55
2.	नई यमुना कालोनी से डाकपत्थर मैन चौराहा तक सड़क के दोनों ओर	1600	1300	2400	95	70	55	55
3.	डाकपत्थर चौराहा से ओरियन्टल बैंक डाक पत्थर बैराज तक सड़क के दोनों ओर	1600	1300	2400	95	70	55	55
4.	डाकपत्थर चौराहा से पुलिस चौकी जीवनगढ़ रोड तक सड़क के दोनों ओर	1600	1300	2400	95	70	55	55
5.	पुलिस चौकी कालसी रोड से डाकपत्थर अड्डे तक सड़क के दोनों ओर	1300	1200	2100	95	70	55	55
6.	डाक पत्थर बस अड्डे से अम्बाडी तिराहा तक सड़क के दोनों ओर	1300	1200	2100	95	70	55	55
7.	उक्त के अतिरिक्त डाकपत्थर के अन्दर सीमा पर आने वाली भूमि (आवासीय) पर	1300	1200	2100	95	70	55	55

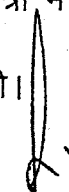
टिप्पणी :- मौजा डाकपत्थर की कृषि की दरें सिंचित 27,00,000/- रुपये प्रति हैक्टेयर एवं असिंचित 23,00,000/- रुपये प्रति हैक्टेयर।

(सुशील कुमार शर्मा)
अपर जिलाधिकारी (वित्त एवं राजस्व)
देहरादून।

भाग-2 विशेष ग्रामीण क्षेत्र
नगरपालिका विकासनगर के 2 कि०मी० की सीमा के अंतर्गत आने वाले विशिष्ट गांव
जो नगरपालिका से बाहर हैं

क्र. सं.	क्षेत्र/ राजस्व ग्रामों के नाम	सिंचित दर प्रति हैक्टेयर (लाख रु. में)	असिंचित दर प्रति हैक्टेयर (लाख रु. में)	1000 वर्ग मीटर तक की भूमि के अन्तरण के लिए निर्धारित दरें (प्रति वर्ग मीटर)				व्यवसायिक दर प्रति वर्ग मीटर	दुकान/ रेस्टोरेट/ कार्या. की (प्रति वर्ग मीटर किराये की दर)	अन्य व्यवसायिक प्रतिष्ठान की दर (प्रति वर्ग मीटर किराये की दर)		
				500 वर्ग मीटर तक सड़क पर निर्धारित दर	500 वर्ग मीटर तक सड़क से 100 मी. दूर निर्धारित दर	501 वर्ग मीटर से 1000 वर्ग मीटर तक सड़क पर निर्धारित दर	501 वर्ग मीटर से 1000 वर्ग मीटर तक सड़क से 100 मी. दूर निर्धारित दर			गोदाम	होटल/ गेस्ट हाउस/ बारातघर/ सिनेमा हाल/ पेट्रोल पम्प	अस्पताल/ शैक्षणिक संस्थान/ मनोरंजन स्थल जो कि उ.प्र. वाणि. अधि. के अन्तर्गत हैं।
1	2	3	4	5	6	7	8	9	10	11	12	13
1.	1. भीमावाला, 2. नवाबगढ़, 3. बाबूगढ़, 4.रसूलपुर, 5. केसरबाग, 6. उदियाबाग, 7 चिरन्जीपुर, 8. मारटण्डेल, 9.बसन्तपुर, 10. लक्ष्मणपुर, 11.कल्याणपुर, 12. डाक्टरगंज, 13. जीवनगढ़	28	24	1400	1300	1100	1000	2600	110	90	70	70
2.	उपरोक्त ग्राम जो क्षेत्र बड़ी नहर और यमुना नदी के बीच का क्षेत्र जो पावर चैनल के मध्य का क्षेत्र कहलाता है के अन्तर्गत आते हैं उनकी दरें	24	19	1100	1000	900	850	2300	100	70	65	65

टिप्पणी:- 1. उपरोक्त गांवों में जो गांव सम्पूर्ण अथवा आंशिक रूप से नगर पालिका क्षेत्र अथवा मुख्य रोड पर आते हैं उन क्षेत्रों में नगरपालिका क्षेत्र अथवा मुख्य सड़क की दरे देय होंगी।
2. उपरोक्त गांवों में मुख्य चकराता मार्ग से 350 मी० की दूरी तक कृषि की दरें 36,00,000-00 रुपये प्रति हैक्टेयर होगी।


 (सुशील कुमार शर्मा)
 अपर जिलाधिकारी (वित्त एवं राजस्व)
 देहरादून।

टाउन एरिया हरबर्टपुर की सीमा से आधा कि०मी० की परिधि के अंतर्गत आने वाले ग्राम जो टाउन एरिया से बाहर हैं

क्र. सं.	क्षेत्र/ राजस्व ग्रामों के नाम	सिंचित दर प्रति हैक्टेयर (लाख रु. में)	असिंचित दर प्रति हैक्टेयर (लाख रु. में)	1000 वर्ग मीटर तक की भूमि के अन्तरण के लिए निर्धारित दरें (प्रति वर्ग मीटर)				व्यवसायिक दर प्रति वर्ग मीटर	दुकान/ रेस्टोरेंट/ कार्या. की (प्रति वर्ग मीटर किराये की दर)	अन्य व्यवसायिक प्रतिष्ठान की दर (प्रति वर्ग मीटर किराये की दर)		
				500 वर्ग मीटर तक सड़क पर निर्धारित दर	500 वर्ग मीटर तक सड़क से 100 मी. दूर निर्धारित दर	501 वर्ग मीटर से 1000 वर्ग मीटर तक सड़क पर निर्धारित दर	501 वर्ग मीटर से 1000 वर्ग मीटर तक सड़क से 100 मी. दूर निर्धारित दर			गोदाम	होटल/ गेस्ट हाउस/ बारातघर/ सिनेमा हाल/ पेट्रोल पम्प	अस्पताल/ धर्मशाला/ शैक्षणिक संस्थान/ मनोरंजन स्थल जो कि उ.प्र. वाणि. अधि. के अन्तर्गत है।
1	2	3	4	5	6	7	8	9	10	11	12	13
1.	1. बंशीपुर, 2. फतेहपुर, 3. एटनबाग, 4. आसनबाग, 5. रामबाग, 6. हरिपुर, 7. नयागांव, 9. झाडोवाला	27	24	1400	1100	1000	900	2700	90	70	50	50

टिप्पणी:-

- उपरोक्त गांव में जो भूमि मुख्य सड़क पर अथवा टाउन एरिया के अंतर्गत स्थित होगी वहां पर मुख्य सड़क और टाउन एरिया की दरें जो अलग से निर्धारित हैं लागेंगी।
- सहारनपुर रोड पर आसन के पुल से धर्मावाला चौक (शिमला रोड तक) सड़क के दोनों ओर 100 मीटर की दूरी तक 1500/- रु. प्रति वर्ग मीटर होगी।
- सहारनपुर रोड पर आसन के पुल से धर्मावाला चौक तक कृषि की दरें 350 मीटर की दूरी तक 40,00,000/- रुपये प्रति हैक्टेयर।
- ग्राम एटनबाग व नया गांव में कृषि भूमि की दर चकराता रोड से 350 मीटर की दूरी तक 45,00,000/- रुपये प्रति हैक्टेयर।

(सुशील कुमार शर्मा)
अपर जिलाधिकारी (वित्त एवं राजस्व)
देहरादून।


31.10.21

भाग-3 ग्रामीण क्षेत्र

क्र. सं.	क्षेत्र/ राजस्व ग्रामों के नाम	सिंचित दर प्रति हैक्टेयर (लाख रु.में)	असिंचित दर प्रति हैक्टेयर (लाख रु. में)	1000 वर्ग मीटर तक की भूमि के अन्तरण के लिए निर्धारित दरें (प्रति वर्ग मीटर)				व्यवसायिक दर प्रति वर्ग मीटर	दुकान/- रेस्टोरेट/कार्या. की (प्रति वर्ग मीटर किराये की दर)	अन्य व्यवसायिक प्रतिष्ठान की दर (प्रति वर्ग मीटर किराये की दर)		
				500 वर्ग मीटर तक सड़क पर निर्धारित दर	500 वर्ग मीटर तक सड़क से 100 मी. दूर निर्धारित दर	501 वर्ग मीटर से 1000 वर्ग मीटर तक सड़क पर निर्धारित दर	501 वर्ग मीटर से 1000 वर्ग मीटर तक सड़क से 100 मी. दूर निर्धारित दर			गोदाम	होटल/ गेस्ट हाउस/ बारातघर/ सिनेमा हॉल/ पेट्रोल पम्प	अस्पताल/ धर्मशाला/ शैक्षणिक संस्थान/ मनोरंजन स्थल जो कि उ.प्र. वाणि. अधि. के अन्तर्गत हैं।
1	2	3	4	5	6	7	8	9	10	11	12	13
1.	1. ईस्टहोप टाउन (क) खसरा नं.1 से 145 तक जो ग्राम आरकेडिया ग्रान्ट से लगा हुआ है	33	28	1400	1200	850	800	2600	100	85	70	70
	(ख) खसरा नं.146 से अन्त तक अम्बीवाला, ठाकुरपुर, चकमंशा।	22	17	1000	800	700	600	2100	100	85	70	70

टिप्पणी:-


1. ग्राम ईस्ट होपटाउन के खसरा नं0 1 से 145 तक शिमला रोड से 100 मीटर दूरी तक आवासीय दर 2300/- रु. प्रति वर्ग-मीटर तथा खसरा नं0 146 से आगे एवं अन्य ग्रामों में शिमला रोड से 100 मीटर की दूरी तक आवासीय दरें 1800/- रु. प्रति वर्ग मीटर लागू होंगी।
2. शिमला रोड पर ईस्ट होप टाउन से खसरा नं0 1 से 145 तक 350 मीटर दूरी तक कृषि की दरें 45,00,000/- रुपये प्रति हैक्टेयर।
3. शिमला रोड दोनों ओर 350 मीटर तक कृषि भूमि की दरें 40,00,000/- लाख रुपये हैक्टेयर होगी।


 (सुशील कुमार शर्मा)
 अपर जिलाधिकारी (वित्त एवं राजस्व)
 देहरादून।

1	2	3	4	5	6	7	8	9	10	11	12	13
2.	1. कोल्हूपानी, 2. सुद्धोवाला, 3. झाझरा, 4. पौधा, 5. सैन्ट्रल होप टाउन/सेलाकुई, 6. सहसपुर	29	25	1050	950	850	750	2900	110	75	70	70
3.	1. ढाकी मयचक, 2. शंकरपुर हकुमतापुर, 3. जमनीपुर, 4. रामपुर कलां, 5. जस्सोवाला, 6. खुशहालपुर, 7. बैरागीवाला, 8. लक्ष्मीपुर, 9. बंशीवाला, 10. मेहरे का गांव	28	24	900	850	750	650	2800	100	70	65	65
4.	1. घमोलो 2. धूलकोट माफी 3. धूलकोट खालसा, 4. लखनवाला खास, 5. मेहूवाला खालसा, 6. पृथ्वीपुर, 7. लखनवाला नेवट	23	21	800	750	700	550	2200	95	70	65	65

टिप्पणी:-


- उपरोक्त समस्त गांव से सड़क पर पड़ने वाले हर गांव के दोनों ओर 350 मीटर दूरी तक की भूमि (कृषि) की दर 45,00,000/- लाख रुपये प्रति हैक्टेयर होगी।
- उपरोक्त गांव कोल्हूपानी, सुद्धोवाला व झाझरा, पौधा मुख्य रोड़ पर से 100 मीटर की दूरी तक 2100/- रुपये प्रति वर्गमीटर लागू होगी।
- सैन्ट्रल होप टाऊन व सहसपुर में मुख्य रोड़ से 100 मीटर की दूरी तक 2300/- रुपये प्रति वर्गमीटर देय होगी।
- उपरोक्त के अतिरिक्त जो गांव मुख्य चकराता रोड़ पर पड़ते हैं वह 100 मीटर की दूरी तक 1400/- रुपये प्रति वर्गमीटर देय होगी।
- पौन्धा रोड़ पर सड़क से 350 मीटर दूरी तक कृषि भूमि की दरें 45,00,000/- लाख रुपये प्रति हैं।


 (सुशील कुमार शर्मा)
 अपर जिलाधिकारी (वित्त एवं राजस्व)
 देहरादून।

1	2	3	4	5	6	7	8	9	10	11	12	13
5.	1. कारबारी ग्रान्ट, 2. शेरपुर, 3. सभावाला, 4. तिपरपुर, 5. शीशमबाड़ा	23	21	900	750	700	650	1700	90	75	65	65
6.	1. मल्हान (मल्हान ग्रान्ट), 2. नया गांव, 3. हसनपुर, 4. कल्याणपुर, 5. मेदनीपुर बद्रीपुर, 6. प्रतीतपुर, 7. धर्मावाला, 8. बड़ोवाला, 9. जाटोवाला, 10. माजरी, 11. पेलियो नाथुवाला	22	20	800	650	600	550	1600	85	70	60	60

टिप्पणी:-


1. उपरोक्त गांव में मुख्य रोड शिमला रोड पर 350 मीटर दूरी तक की भूमि (कृषि) की दरें-41,00,000/- लाख रूपया प्रति हैक्टेयर होगी।
2. उपरोक्त गांव में से जिन गांव की भूमि मुख्य शिमला रोड पर पड़ती है व 100 मीटर की दूरी तक 1300/-रु. प्रति वर्ग मीटर की दर लागू होगी।


(सुशील कुमार शर्मा)
अपर जिलाधिकारी (वित्त एवं राजस्व)
देहरादून।
31.10.21

1	2	3	4	5	6	7	8	9	10	11	12	13
7.	1. बुलाकीवाला, 2. कटापत्थर, 3. डुमेट, 4. जामनखाता, 5. बिशनपुर, 6. चक नौगांव, 7. चौकी, 8. सलियावाला, 9. बालूवाला, 10. भानवाला, 11. अम्बाड़ी,	17	14	800	700	600	500	1600	80	60	40	40
8.	1. बदामावाला, 2. कोटडा सन्तौर, 3. नौगांव, 4. अटक फार्म, 5. छरबा, 6. रामपुर उर्फ भाऊवाला, 7. बिधौली, 8. कण्डौली, 9. फुलसनी, 10. धौलास, 11. कांसवाली कोठरी 12. राजावाला, 13. माण्डूवाला, 14. केदारवाला	20	18	900	850	700	600	1900	100	70	50	50

टिप्पणी:-

1. उपरोक्त गांव में से जो गांव भाऊवाला, राजा रोड, सेलाकुई रोड, तिलवाड़ी रोड, डूंगा रोड, सुद्धोवाला रोड, नन्दा की चौकी धौलास व बरोटीवाला, अम्बाड़ी रोड, बरोटीवाला, रोड़ापुर रोड पर औद्योगिक क्षेत्र को छोड़कर कर सड़क से 100 मीटर दूरी तक 1300/- रुपये प्रति वर्ग मीटर एवं 350 मीटर दूरी तक कृषि भूमि की दरें 35,00,000/- रुपये प्रति हैक्टेयर देय होगी।
2. उपरोक्त गांव में से जो गांव चकराता रोड पर पड़ते हैं उनमें चकराता रोड से 350 मीटर की दूरी तक कृषि भूमि की दरें 36,00,000/- रुपये प्रति हैक्टेयर देय होगी।
3. उपरोक्त गांव में से जो भूमि मुख्य सड़क पर या टाउन एरिया के अन्तर्गत स्थित होगी वहां पर मुख्य सड़क या टाउन एरिया की दरें, जो अलग से निर्धारित हैं, की दरें लागू होगी।


(सुशील कुमार शर्मा)
अपर जिलाधिकारी (वित्त एवं राजस्व)
देहरादून।

1	2	3	4	5	6	7	8	9	10	11	12	13
7.	1. अम्बाड़ी जंगल 2. आमवाला 3. बख्तावरपुर 4. बड़वा 5. बहादुर गढ़ 6. चांदपुर कलां 7. चांदपुर खुर्द 8. होरावाला 9. बिरसनी 10. चकसलियावाला 11. दुधई 12. करीमपुर 13. नाड़ 14. कोटड़ा कल्याणपुर 15. पृथ्वीपुर जंगल 16. पौड़वाला 17. रामपुर खुर्द 18. रूद्रपुर 19. रिमली 20. सोरना 21. डांडा जंगल 22. मझौन 23. तिलवाड़ी 24. आदूवाला 25. बेतवाली मंडी 26. इन्द्रीपुर 27. शाहपुर कल्याणपुर 28. केशववाला 29. कुन्जा ग्रान्ट 30. मंडी गंगमेवा 31. डोकवाला 32. अब्दुल्लापुर 33. कुन्जा 34. कुल्हान मटक माजरी 35. ढकरानी, 36. धूमनगर, 37. खाराखेत 38. गुजराडाकरनपुर 39. विनसपुर, 40. विरावड़ी, 41. भगवानपुर जूलो 42. रामसहायवाला 43. हरनौल 44. एन्फील्ड टी कम्पनी, 45. धरतावाला माफी, 46. हरियावाला कलां 47. लांघा 48. जगतपुर 49. पीरवाला, 50. ढालीपुर, 51. मिर्जापुर			650	500	450	400	1400	70	50	45	45

टिप्पणी :-

- उपरोक्त ग्रामों की जो भूमि शिमला रोड/देहरादून, चकराता रोड/पांवटा रोड/पी.डब्ल्यू.डी.के दोनों ओर सड़क से 100 मीटर दूरी तक भूमि की दरें 1300/- रुपये प्रति वर्ग मीटर एवं सड़क से 350 मीटर दूरी तक कृषि भूमि की दरें 35,00,000/- लाख रुपये प्रति हैक्टेयर होंगी।
- उपरोक्त गांव में से ग्राम ढकरानी का जो हिस्सा नगर पंचायत हरबर्टपुर/मुख्य पॉवटा/शिमला रोड के अन्तर्गत आते हैं, वहां नगर पंचायत अथवा मुख्य सड़क की दरें लागू होंगी।
- ग्राम ढकरानी में चकराता रोड से हरिपुर-ढकरानी रोड पर बड़ी नहर तक सड़क के दोनों ओर 100 मीटर आवासीय दरें 1300/- रुपये प्रति वर्गमीटर सड़क से 350 मीटर दूरी तक 1000/- रुपये प्रति वर्गमीटर व 350 मी. तक कृषि की दरें 35,00,000/- रुपये प्रति हैक्टेयर होंगी।
- हरीपुर-ढकरानी रोड से भीमावाला रोड तक छोटी नहर के दोनों ओर 50 मीटर के अन्तर्गत आवासीय दरें 1500 रुपये प्रति वर्गमीटर व 100 मी. तक 1300 रुपये प्रति वर्गमीटर की दर देय होगी।

(सुशील कुमार शर्मा)
अपर जिलाधिकारी (वित्त एवं राजस्व)
देहरादून।

क्र. सं.	क्षेत्र/ राजस्व ग्रामों के नाम	सिंचित दर प्रति हैक्टेयर (लाख रु. में)	असिंचित दर प्रति हैक्टेयर (लाख रु. में)	1000 वर्ग मीटर तक की भूमि के अन्तरण के लिए निर्धारित दरें (प्रति वर्ग मीटर)				व्यवसायिक दर प्रति वर्ग मीटर	दुकान/ रेस्टोरेट/ कार्या. की (प्रति वर्ग मीटर किराये की दर)	अन्य व्यवसायिक प्रतिष्ठान की दर (प्रति वर्ग मीटर किराये की दर)		
				500 वर्ग मीटर तक सड़क पर निर्धारित दर	500 वर्ग मीटर तक सड़क से 100 मी. दूर निर्धारित दर	501 वर्ग मीटर से 1000 वर्ग मीटर तक सड़क पर निर्धारित दर	501 वर्ग मीटर से 1000 वर्ग मीटर तक सड़क से 100 मी. दूर निर्धारित दर			गोदाम	होटल/ गेस्ट हाउस/ बाघतघर/ सिनेमा हॉल/ पेट्रोल पम्प	अस्पताल/ धर्मशाला/ शैक्षणिक संस्थान/ मनोरंजन स्थल जो कि उ.प्र. वाणि. अधि. के अन्तर्गत है।
1	2	3	4	5	6	7	8	9	10	11	12	13
8.	1. कुतुबपुर, 2. तौली, 3. धुम्मीपुर गंगमेवा, 4. खेड़ा पछवा, 5. मिसरास पट्टी, 6. बकारगा, 7. विन्हार, 8. कोटी, 9. दलानी	11	10	600	550	500	400	1300	70	50	45	45

टिप्पणी:- उपरोक्त ग्रामों में से जो ग्राम मुख्य सड़क यानि पी0डब्लू0डी0 रोड पर पड़ेंगे वहां की आवासीय दरें 900/- रुपये प्रति वर्ग मीटर तथा सड़क से 350 मीटर की दूरी तक कृषि भूमि की दरें 16,00,000/- लाख रुपये प्रति हैक्टेयर होंगी।

(सुशील कुमार शर्मा)
अपर जिलाधिकारी (वित्त एवं राजस्व)
देहरादून।

सामान्य अनुदेशिका

गैर वाणिज्यिक भवनों के निर्माण मूल्य नियत करने के लिए ध्यान में रखे जाने वाले तथ्य:-

(क) भूमि की स्थिति में-

- 1- भूमि का वर्गीकरण
- 2- सिंचाई की सुविधा की पर्याप्तता
- 3- सड़क, बाजार, बस स्टेशन, कारखानों, शैक्षणिक संस्थाओं, अस्पतालों और सरकारी कार्यालयों से दूरी
- 4- इसके नगरीय क्षेत्र, अर्द्धनगरीय क्षेत्र या ग्रामीण क्षेत्र में स्थिति के सम्बन्ध में अवस्थिति

(ख) गैर वाणिज्यिक भवनों की स्थिति में-

- 1- भवन के निर्माण में प्रयुक्त सामग्री तथा उसकी लागत
- 2- मजदूरी प्रभार
- 3- निर्माण के प्रकार, भवन की आयु और मूल्य ह्रास

(ग) वाणिज्यिक भवनों की स्थिति में-

- 1- परिक्षेत्र में विद्यमान किराया
- 2- परिक्षेत्र में आर्थिक क्रिया-कलाप

क्षेत्रों की स्थिति:-

1. नगरीय
2. अर्द्ध नगरीय
3. ग्रामीण
4. वाणिज्यिक
5. औद्योगिक

वाणिज्यिक भवनों के प्रकार-

1. दुकान
2. रेस्टोरेंट
3. कार्यालय
4. गोदाम
5. होटल
6. गेस्ट हाउस
7. बारात घर
8. सिनेमा हॉल
9. पेट्रोल पंप
10. अस्पताल
11. धर्मशाला
12. मनोरंजन स्थल,
13. शैक्षणिक संस्थान तथा अन्य वे सभी स्थल जो कि उत्तर प्रदेश वाणिज्य अधिनियम के अंतर्गत आच्छादित हों।

भतनों की मूल्यांकन सूची तथा उनमें वर्णित होने वाले आवश्यक तथ्य-

1. आवासीय/औद्योगिक/गैर वाणिज्यिक भवनों का मूल्यांकन निम्नलिखित सूची के अनुसार किया जायेगा।
2. सूची में वर्णित प्रमुख मार्गों के इतर अन्य मुख्य सड़क का तात्पर्य 30 फुट चौड़ी सड़क से या सम्बन्धित क्षेत्र के मुख्य मोटर मार्ग से होगा।
3. सम्पत्ति की सीमा में उल्लिखित सड़क की चौड़ाई खोलना अनिवार्य होगा।
4. बहुखण्डीय आवासीय भवनों में प्रथम, द्वितीय, तृतीय तल पर स्थित भवनों में भूखण्ड के मूल्यांकन पर कमशः 10%, 20% तथा 30% की छूट होगी।
5. टीनपोश भवन में क्षरण अधिकतम 25 वर्षों का देय होगा।
6. किसी भी सड़क पर 25 वर्गमीटर तक भूमि/सम्पत्ति कय करने पर उस क्षेत्र की व्यवसायिक दरे लगेगी।
7. नगरीय क्षेत्र/टाउन एरिया में मुख्य मार्ग से 50 मी. के अन्तर्गत 50 वर्गमीटर तक भूमि/सम्पत्ति कय करने पर उस क्षेत्र की व्यवसायिक दरे लागू होगी।
8. गैर वाणिज्यिक भवनों का मूल्यांकन निम्न सूची के अनुसार देय होगा:-

(सुशील कुमार शर्मा)

अपर जिलाधिकारी (वित्त एवं राजस्व)
देहरादून।

भवनों की श्रेणीवार दर सूची- (रु० प्रति वर्गमीटर में)

क्रम सं०	भवनों की श्रेणी	निर्माण की दर
1.	उत्तम श्रेणी	7800-00
2.	साधारण श्रेणी	7000-00
3.	टीनपोश	5500-00
4.	फ्लैट्स	11000-00

टिप्पणी: 1- फ्लैट्स रा तात्पर्य ऐसे बहुखण्डीय आवासीय भवनों से है, जो कि उत्तर प्रदेश फ्लैट्स ओनरशिप ऑफ फ्लैट्स एक्ट 1975 (उत्तराखण्ड उपान्तरण एवं अनुकूलन अधिनियम) के अन्तर्गत आच्छादित होते हैं एवं सम्बन्धित विकास प्राधिकरण द्वारा मानचित्र जिस श्रेणी का स्वीकृत हो।

2- भवनों के सम्बन्ध में निम्न तथ्यों/अभिलेखों का वर्णन/संलग्न आवश्यक होगा।

I स्वीकृत मानचित्र/ मान्यता प्राप्त मानचित्रकार द्वारा निर्मित मानचित्र।
III निर्माण का प्रकार व वर्ष तथा वाउण्डी खोलना आवश्यक होगा।

II भूखण्ड का क्षेत्रफल
IV निर्मित क्षेत्रफल

- 3- बहुखण्डीय व्यापारिक प्रतिष्ठानों में सम्पूर्ण आगणित मूल्यांकन पर प्रथम, द्वितीय तथा तृतीय तल पर क्रमशः 10%, 20%, 30%, कम दरें लागू होंगी।
- 4- बहुखण्डीय व्यापारिक प्रतिष्ठानों में सम्पूर्ण आगणित मूल्यांकन पर बेसमेंट में 20 प्रतिशत कम दरें लागू होंगी तथा लोअर ग्राउण्ड फ्लोर, अपर ग्राउण्ड फ्लोर एवं मेजनाईन फ्लोर पर भूतल के समान निर्धारित दरें लागू होंगी।
- 5- व्यवसायिक/वाणिज्यिक प्रतिष्ठान/दुकान की प्रति वर्ग मीटर किराया निर्मित क्षेत्रफल के आधार पर किया जायेगा जिसके लिये मूल्यांकन प्रति वर्ग मीटर मासिक किराया जो कि प्रत्येक क्षेत्र के आगे अंकित है $\times 300 +$ भूखण्ड का सर्किल दर से मूल्यांकित मूल्य का योग होगा।
- 6- महायोजना/अधिसूचित क्षेत्र के अन्तर्गत औद्योगिक क्षेत्रों में 500 वर्गमीटर भूमि के अंतरण पर रुपये 4,000/- प्रति वर्ग मीटर की समान दरें लागू होंगी एवं उससे अधिक भूमि के अन्तरण पर 3500 रुपये प्रति वर्गमीटर की समान दरें प्रभावी होंगी तथा निर्माण के लिए भू-तल पर रु. 7000-00, प्रथम तल के लिए रु. 6400-00, द्वितीय तल के लिए रु. 7000-00 तथा तृतीय तल के लिए रु. 7200-00 की प्रति वर्गमीटर की दरें लागू होंगी।
- 7- उ०प्र० वित्त निगम एवं उ०प्र० आवास विकास परिषद तथा विकास प्राधिकरणों एवं राजकीय संस्थाओं द्वारा अन्तरित परिसम्पत्तियों हेतु उक्त संस्थाओं द्वारा निष्पादित विलेखों के अन्तर्गत निहित सम्पत्ति का बाजार मूल्य संस्थाओं के द्वारा निर्धारित बाजार मूल्य के बराबर होगा।
- 8- मूल्यांकन सूची में वर्णित कार्यालय शब्द का तात्पर्य ऐसे कार्यालय से होगा, जो कि विभिन्न कम्पनियों/प्रतिष्ठानों द्वारा किराये पर लिये गये उन भवनों से है, जहां से उन कम्पनियों/प्रतिष्ठानों द्वारा अपने व्यवसायिक कार्यकलापों का संचालन किया जाता है तथा जो भवन उत्तर प्रदेश स्टाम्प सम्पत्ति का मूल्यांकन नियमावली 1997 में यथा परिभाषित है।
- 9- वाउण्डी वाल के स्थित होने पर 600 रुपये प्रति रॉनिंग मीटर की दर से मूल्यांकन किया जायेगा।
- 10- प्रमुख मार्गों पर पड़ने वाले समस्त राजस्व ग्रामों या नगरीय क्षेत्रों के मार्गों के 350 मीटर के अन्तर्गत समस्त क्षेत्रों पर प्रमुख मार्गों की निर्धारित दरें ही लागू होंगी। अन्तरण क्षेत्र की कोई सीमा नहीं होगी। (प्रमुख मार्गों पर पड़ने वाले खसरा नम्बरों की सूची संलग्न है।)
- 11- यदि सर्किल रेट लिस्ट में किसी स्थान विशेष के लिए कोई दर निर्धारित नहीं है तो स्थान विशेष पर निकटवर्ती दरों के अनुसार जो सबसे अधिक होगी के अनुसार मूल्यांकन किया जायेगा। यह व्यवस्था ग्रामीण एवं शहरी क्षेत्रों में लागू होगी।
- 12- आवासीय फ्लेटों में फ्लेट के मूल्यांकन के समय फ्लेट की संलग्न भूमि को समानुपातिक रूप से उसमें स्थित फ्लेट की संख्या के सापेक्ष जोड़कर प्रत्येक फ्लेट का मूल्यांकन किया जायेगा अर्थात् फ्लेट के मूल्यांकन में समानुपातिक रूप से कामन एरिया को प्रत्येक फ्लेट के मूल्यांकन के साथ जोड़कर मूल्यांकन किया जायेगा।

(सुशील कुमार शर्मा)

अपर जिलाधिकारी (वित्त एवं राजस्व)
देहरादून।

क्षरण निम्नानुसार देय होगा, जिसका फार्मूला निम्नलिखित है:-

नोट- निर्माण मूल्य में ह्रास लोक निर्माण विभाग द्वारा प्रचारित सूत्र

$$D = P \left(1 - \frac{RD}{100} \right) N$$

$$RD = \frac{\text{भवन की औसत आयु}}{100}$$

D = ह्रास मूल्य (Depreciated Value)

P = वर्तमान मूल्य

N = कितने वर्ष पुराना (Actual Age of Building)

1 Yrs	0.990	26	0.770	51	0.598	76	0.465
2	0.980	27	0.762	52	0.592	77	0.461
3	0.970	28	0.754	53	0.587	78	0.456
4	0.960	29	0.747	54	0.581	79	0.452
5	0.950	30	0.739	55	0.575	80	0.447
6	0.941	31	0.731	56	0.569	81	0.443
7	0.932	32	0.724	57	0.563	82	0.438
8	0.927	33	0.717	58	0.558	83	0.434
9	0.913	34	0.710	59	0.552	84	0.429
10	0.904	35	0.703	60	0.547	85	0.425
11	0.890	36	0.696	61	0.541	86	0.421
12	0.880	37	0.689	62	0.536	87	0.417
13	0.870	38	0.682	63	0.530	88	0.412
14	0.868	39	0.675	64	0.525	89	0.408
15	0.860	40	0.668	65	0.518	90	0.404
16	0.851	41	0.662	66	0.515	91	0.400
17	0.842	42	0.655	67	0.509	92	0.396
18	0.834	43	0.649	68	0.504	93	0.392
19	0.826	44	0.642	69	0.499	94	0.388
20	0.817	45	0.636	70	0.494	95	0.384
21	0.809	46	0.629	71	0.489	96	0.381
22	0.801	47	0.623	72	0.484	97	0.377
23	0.793	48	0.617	73	0.480	98	0.373
24	0.785	49	0.611	74	0.475	99	0.369
25	0.777	50	0.605	75	0.470	100	0.366

नोट- क्षरण की उक्त सारणी भवन की अनुमानित आयु 100 वर्ष मान कर किया गया है।

(सुशील कुमार शर्मा)
अपर जिलाधिकारी (वित्त एवं राजस्व)
देहरादून।

नोट :- दिनांक 31 अक्टूबर, 2009 को जारी की गयी सर्किल रेट लिस्ट के साथ खसरा नम्बर की सूची निम्नानुसार है। सूची में दिये गये खसरा नम्बरों के अनुसार शुल्क न अदा करने की दशा में लेखपत्र को प्रलेखानुसार स्टाम्प आगणन क पंजीकरण के बाद प्रश्नगत विलेख की छायाप्रति स्टाम्प एक्ट की धारा 47ए(4) के अन्तर्गत उचित कार्यवाही हेतु कलक्ट स्टाम्प को सन्दर्भित की जायेगी यह सम्भव है कि नीचे दर्शाये गये खसरा नम्बरों में कुछ नम्बर छूट गये हो, ऐसे मामल के संज्ञान में आने पर खसरा नम्बर की दूरी के अनुसार देय सर्किल रेट की दरें प्रभावी होगी।

क्रमांक	ग्राम का नाम	मोटर मार्ग	50मीटर तक पडने वाले खसरा नम्बर		51मी0 से 100मी0 तक पडने वाले खसरा नम्बर		101मी0से 350मी0 तक पडने वाले खसरा नम्बर	
			पूर्ण	आंशिक	पूर्ण	आंशिक	पूर्ण	आंशिक
	जामनखाता	देहरादून चकराता मार्ग	पूर्ण शून्य	आंशिक शून्य	पूर्ण शून्य	आंशिक शून्य	4081, 4068, 4069, 4070, 4071, 4072, 4081/4886, 4074, 4076, 3993, 3994, 4063, 4062, 4061, 4064, 4065, 4066, 4077, 4080, 4082 से 4089तक, 4096, 4097, 4101, 4102, 4104, 4105, 4106, 4108 से 4114तक, 4133, 4134, 4788	
2.	ईस्ट होप टाऊन	शिमला बाईपास रोड	1490, 1491, 1493, 1511, 1512, 1515, 1517, 1519, 1534, 1577, 1578, 1579, 1580, 1582,	1017/2, 1019, 1101, 1090, 1091, 1092, 1093, 1094, 1095, 1097, 1096, 1098, 1021, 1022, 1023, 1024, 1082, 1083,	1120, 1084, 1506, 1593, 1605, 1611, 1780, 2215,	1017/2, 1019, 1101, 1119, 1121, 1122, 1127, 1090से 1096, 1098, 1099, 1020, 1021से 1025, 1027, 1028, 1082, 1083, 1085, 1089, 1489,	1100, 1103, 1111, 1109, 1110, 1112, 1113से 1118, 1123से 1126, 1128से 1130, 1130/2371, 1131से 1137, 1026, 1029, 1031, 1033, 1034,	1017/2, 1019, 1101, 1108, 1119, 1121, 1122, 1127, 1138, 1139, 1140से 1142, 1090, 1091, 1099, 1020से 1022, 1024, 1025, 1027, 1028,

11/11/11

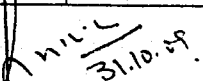
क्र	ग्राम का नाम	मोटर मार्ग	50मीटर तक पडने वाले खसरा नम्बर		51मी0 से 100मी0 तक पडने वाले खसरा नम्बर		101मी0से 350मी0 तक पडने वाले खसरा नम्बर	
			पूर्ण	आंशिक	पूर्ण	आंशिक	पूर्ण	आंशिक
			1583, 1586, 1586/2, 1587, 1602, 1603, 1606, 1613, 1674, 1760, 1966, 1967, 2242, 2243, 2245, 2248/2408, 2249/2409, 2268, 2274, 2302, 2303, 2307, 2313,	1085, 1086से 1089, 1489, 1492, 1494, 1501, 1507, 1510, 1514, 1516, 1518, 1530, 1531से 1533, 1538, 1547, 1546, 1567, 1571, 1572, 1573, 1574, 1575, 1576, 1581, 1585, 1584, 1587/2388, 1589, 1583, 1601, 1602/2382, 1604, 1607, 1608, 1609, 1610, 1612, 1614, 1615, 1628, 1613, 1675, 1676, 1677, 1617, 1672, 1673, 1710, 1711, 1713, 1758, 1759, 1761, 1772, 1773, 1775,		1492, 1494, 1495, 1496, 1498/1, 1501, 1505, 1507, 1509, 1510, 1514, 1516, 1518, 1520, 1523, 1524, 1525, 1528से 1533, 1535, 1536, 1538, 1539, 1539/2390, 1546, 1561, 1562, 1567, 1568, 1570, 1571से 1576, 1581, 1585, 1844, 1588, 1587/2388, 1589, 1592, 1594, 1595, 1583, 1598, 1599, 1600, 1601, 1602/2382, 1604, 1607, 1608, 1609, 1610, 1612, 1614, 1615, 1628, 1613, 1675, 1676, 1677, 1617, 1672, 1673, 1710, 1711, 1713, 1758, 1759, 1761, 1772, 1773, 1775,	1063, 1062, 1061, 1065, 1076से 1081, 1157, 1158/1, 1158/2, 1159, 1159/2, 1159/3, 1160से 1167, 1182, 1289, 1290/1, 1290/2, 1291से 1295, 1318से 1325, 1327से 1335, 1337, 1338, 1339, 1337/2373, 1473, 1475, 1476से 1482, 1478/2374, 1485/2375, 1486/2376, 1485से 1488, 1497, 1499, 1500, 1502, 1503, 1504, 1508, 1521, 1522, 1526, 1527, 1537, 1540, 1541, 1542, 1543, 1544, 1545, 1547, 1549,	1030, 1032, 1035, 1018, 1017, 1050, 1054, 1057, 1057/2386, 1058, 1060, 1064/2370/2, 1064, 1066, 1067, 1074/2, 1072, 1073, 1074/1, 1075, 1082, 1083, 1088, 1089, 1156, 1162, 1168से 1170, 1180, 1182, 1183, 1186, 1287, 1296, 1317, 1316, 1312, 1313, 1326, 1336, 1340, 1341, 1474, 1483, 1489, 1494, 1495, 1496, 1498/1, 1501, 1505, 1507, 1509, 1520, 1523, 1524, 1525, 1528, 1529, 1535,

(सुशील कुमार शर्मा)
 अपर जिलाधिकारी (वित्त एवं राजस्व)
 देहरादून।

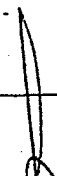
गाक	ग्राम का नाम	मोटर मार्ग	50मीटर तक पडने वाले खसरा नम्बर		51मी0 से 100मी0 तक पडने वाले खसरा नम्बर		101मी0से 350मी0 तक पडने वाले खसरा नम्बर	
			पूर्ण	आंशिक	पूर्ण	आंशिक	पूर्ण	आंशिक
			1779, 1781, 1882, 1784, 1825, 1826, 1828, 1829, 1830, 1831, 1832, 1833, 1864से 1869, 1941से 1945, 1960, 1962, 1964, 1965, 1968, 1969, 2345, 2133, 2109, 2122, 2129से 2132, 2135, 2137से 2140, 2143, 2149, 2226, 2241, 2244, 2246, 2247, 2249, 2250, 2251, 2259, 2260, 2266, 2269, 2271, 2272, 2273, 2275से 2277, 2298, 2300, 2301, 2304, 2305, 2306,		1628से 1630, 1613, 1675, 1676, 1677, 1672, 1673, 1679, 1668/2382, 1708, 1709, 1710, 1712, 1713, 1714, 1757, 1758, 1759, 1761, 1762, 1763, 1711, 1772, 1773से 1775, 1778, 1779, 1781से 1784, 1824से 1837, 1864से 1871, 1939से 1945, 1948, 1949, 1959, 1960से 1965, 1968से 1971, 2345, 2133, 2109, 2122, 2129, 2130, 2131, 2123, 2135, 2136, 2137, 2138से 2143, 2148, 2149, 2214, 2215, 2226, 2228,	1556से 1560, 1563से 1566, 1569, 1590, 1591, 1596, 1597, 1617, 1618, 1619, 1620, 1621, 1622, 1623, 1625, 1626, 1631, 1632, 1634, 1635, 1633, 1650, 1652, 1655, 1654/2397, 1659, 1680, 1681/2, 1669, 1669/2392, 1668/2391, 1707, 1715, 1717, 1718, 1722, 1723, 1754, 1755, 1756, 1764, 1765, 1766, 1767, 1768, 1776, 1777, 1785, 1823, 1838, 1863, 1872, 1874, 1873, 1908से 1913,	1536, 1538, 1539, 1539/2390, 1546, 1548, 1550, 1552से 1555, 1561, 1562, 1567, 1568, 1570, 1572, 1573, 1575, 1576, 1588, 1592, 1594, 1595, 1598, 1599, 1600, 1607, 1609, 1615, 1616, 1624, 1625/2395, 1627, 1629, 1630, 1633, 1636, 1637, 1638, 1649, 1651, 1656, 1658, 1613, 1677, 1679, 1681/1, 1683, 1668, 1668/2382, 1667, 1705, 1706, 1708, 1709, 1710, 1712, 1711, 1714, 1716,	

(सुशील कुमार शर्मा)
 अपर जिलाधिकारी (वित्त एवं राजस्व)
 देहरादून।


पॉक	ग्राम का नाम	मोटर मार्ग	50मीटर तक पडने वाले खसरा नम्बर		51मी0 से 100मी0 तक पडने वाले खसरा नम्बर		101मी0से 350मी0 तक पडने वाले खसरा नम्बर		
			पूर्ण	आंशिक	पूर्ण	आंशिक	पूर्ण	आंशिक	
				2308, 2311, 2312, 2314, 1448		2235, 2237, 2239, 2240, 2241, 2244, 2246, 2249, 2250, 2251, 2259, 2260, 2261, 2265, 2266, 2267, 2269से 2273, 2275, 2276, 2277, 2298से 2301, 2301/2416, 2304, 2305, 2306, 2308, 2309, 2310से 2312, 2314, 2316, 1393, 1448		1915से 1938तक, 1946, 1947, 1950से 1953, 1955से 1958, 1972से 1994, 1996से 1998, 2001से 2003, 2203/2401, 2203/2402, 2198, 2183, 2182, 2179, 2181, 2178, 2177, 2176, 2175, 2174, 2171, 2170, 2169, 2168/2407, 2133/2467, 2134, 2196, 2106, 2107, 2108, 2110से 2117तक, 2119, 2120, 2123, 2124से 2128, 2145से 2147, 2150से 2166, 2204से 2213, 2227, 2230से 2234, 2236, 2238, 2252,	1719, 1720, 1721, 1724, 1753, 1757, 1759, 1762, 1763, 1769से 1772, 1774, 1778, 1782, 1783, 1784, 1786, 1787, 1821, 1822, 1819, 1824, 1827, 1828, 1829, 1830, 1834, 1835, 1836, 1837, 1839, 1840, 1840, 1841, 1864, 1866, 1867, 1868, 1869, 1870, 1871, 1907, 1914, 1939, 1940, 1941, 1942, 1945, 1948, 1949, 1954, 1959, 1960से 1964, 1970, 1971, 1995, 1999, 2000, 2199, 2173, 2172, 2168,


 (सुशील कुमार शर्मा)
 अपर जिलाधिकारी (वित्त एवं राजस्व)
 देहरादून।


क्रमांक	ग्राम का नाम	मोटर मार्ग	50मीटर तक पडने वाले खसरा नम्बर		51मी0 से 100मी0 तक पडने वाले खसरा नम्बर		101मी0से 350मी0 तक पडने वाले खसरा नम्बर	
			पूर्ण	आंशिक	पूर्ण	आंशिक	पूर्ण	आंशिक
							2253, 2254, 2255, 2256, 2257, 2258, 2262से 2264, 2278, 2278, 2296, 2297, 2317से 2326, 2333, 2338से2341तक, 2343, 1401, 1406से 1411तक, 1440, 1437, 1438, 1439, 1441, 1442, 1441/2482, 1441/2483, 1443, 1444से 1447, 1484, 1243/2372,	2169, 2168/2406, 2345, 2133, 2012, 2053, 2102से 2105, 2109, 2118, 2122, 2129, 2130, 2131, 2135, 2136, 2138, 2139, 2141से 2144, 2148, 2149, 2214, 2215, 2226, 2228, 2228, 2235, 2237, 2239, 2240, 2249, 2251, 2259, 2261, 2265, 2266, 2270, 2272, 2273, 2277, 2280, 2281, 2282, 2292, 2294, 2295, 2298, 2299, 2301, 2301/2416, 2309, 2310, 2216, 2327, 2331, 2332, 2334, 2335से 2337, 2342,


 (सुशील कुमार शर्मा)
 अपर जिलाधिकारी (वित्त एवं राजस्व)
 देहरादून।

क्र	ग्राम का नाम	मीटर मार्ग	50मीटर तक पडने वाले खसरा नम्बर		51मी0 से 100मी0 तक पडने वाले खसरा नम्बर		101मी0से 350मी0 तक पडने वाले खसरा नम्बर	
			पूर्ण	आंशिक	पूर्ण	आंशिक	पूर्ण	आंशिक
								2344, 2346, 2347, 1394, 1394/2386, 1400, 1402, 1405, 1412, 1414, 1393, 1448, 1449/1, 1483, 1469/2, 1244, 1433/1, 1433/2, 1724, 1752
	बंशीवाला	चकराता रोड	37, 40से 43, 69से 71, 73, 74, 80, 81, 86से 89, 95, 97, 99, 100, 141, 163, 169, 170, 172, 175,	34, 35, 36, 38, 39, 44, 46, 68, 72, 75, 76, 77, 79, 82, 85, 90, 94, 96, 102, 103, 107, 117, 136, 140, 142., 129, 130, 136, 161, 162, 164, 168, 171, 173, 174, 176,	45, 47, 48, 50, 65, 67, 64, 78, 91, 118, 173	34, 35, 36, 38, 39, 44, 46, 32, 33, 68, 59, 51, 66, 68, 60, 63, 72, 75, 76, 79, 82, 83, 84, 85, 90, 92, 93, 94, 96, 102, 103, 117, 136, 140, 144, 104, 106, 107, 109, 115, 116, 129, 130, 131, 132, 160, 161, 162, 164, 165, 166, 167, 168, 171, 174, 176,	1से 29, 52से 58, 61, 62, 143, 110से 114, 119से 128, 132से 135, 138, 157, 158, 159, 177से 205,	32, 33, 34, 36, 30, 49, 51, 66, 59, 68, 60, 63, 72, 83, 84, 92, 93, 94, 144, 104, 105, 106, 107, 109, 115, 116, 129, 130, 131, 136, 137, 160, 162, 166, 167, 174, 176
	कोल्हूपानी	चकराता रोड	332, 339,	331, 337, 340,	338, 344	331, 334, 337, 340,	333, 356, 357, 362से	331, 334, 337, 340,


 (सुशील कुमार शर्मा)
 अपर जिलाधिकारी (वित्त एवं राजस्व)
 देहरादून।


क्रमांक	ग्राम का नाम	मोटर मार्ग	50मीटर तक पडने वाले खसरा नम्बर		51मी0 से 100मी0 तक पडने वाले खसरा नम्बर		101मी0से 350मी0 तक पडने वाले खसरा नम्बर	
			पूर्ण	आंशिक	पूर्ण	आंशिक	पूर्ण	आंशिक
			341, 343, 346, 347, 349, 350, 354,	342, 344, 345, 351, 352, 355, 358, 359,		342, 345, 351, 352, 353, 355, 358, 359	393, 287से 293, 298से 304, 318से 321, 323से 330	342, 351, 352, 353, 355, 358, 361से 394, 395, 281, 294, 295, 297, 317, 322
5.	मेहरे का गाँव	चकराता रोड	10, 13से17, 22, 24, 35से 38, 40, 41, 154, 155,	7, 9, 11,12, 18, 19, 20, 21, 25, 26, 33, 34, 39, 42, 43, 44, 46, 157,	2, 3, 6, 8, 27, 45, 48से 50, 156, 158, 160से 162, 186से 188, 200से 209,	7, 9, 11, 12, 18, 19, 20, 21, 25, 26, 28, 31, 33, 34, 39, 42, 43, 44, 46, 47, 157, 159, 163, 166, 180, 184, 185, 189, 190	4, 5, 29, 32, 51से 86, 87, 88, 91से 102, 164से 166, 168से 179, 181से 183, 191से 198, 210से 287, 297, 300, 330, 331, 334, 332, 333, 347, 366, 367	7, 28, 31, 46, 47, 88, 89, 103, 105, 107, 159, 163, 167, 180, 184, 185, 189, 190, 199, 295, 296, 298, 299, 329, 332, 345, 348, 349, 365,
6.	झाझरा	चकराता रोड	2से 12, 15से 20, 24, 25, 36, 37, 46, 53, 78, 114से119, 136, 137, 148से 151, 153, 161, 162, 167, 169, 190,	13, 21, 22, 23, 26, 29, 30, 38, 45, 47, 51, 52, 54, 59, 60, 63, 64, 67, 69, 76, 77, 79, 80, 88, 89, 90, 100, 101, 103, 113, 140, 152, 154, 159, 163, 164, 166,	33, 14, 34, 39, 40, 43, 44, 48, 50, 112, 120, 135, 138, 139, 147, 168, 229से 233, 284, 285, 290, 308, 312, 313, 319, 343, 350, 367, 408, 421, 423, 437, 438, 443, 449से 452, 464,	21, 22, 23, 26, 27से 30, 35, 38, 41, 45, 47, 48, 49, 51, 52, 54, 55, 58, 56, 60, 61, 63, 64, 67, 68, 69, 76, 77, 79से 81, 87, 88, 89, 90, 100से 103, 113, 121, 123, 133, 134, 140, 141, 145, 146,	42, 56, 57, 62, 65, 66, 70से 75, 82से 87, 91से 99, 104से 111, 122, 124से 132, 142, 143, 144, 157, 159, 165, 172से 186, 210से 215, 225से 227, 234से 256, 258से 264, 268से 272, 274, 309, 310, 321से 325, 332से 334,	22, 27, 28, 31, 32, 41, 48, 55, 58, 61, 67, 68, 76, 77, 81, 88, 89, 90, 102, 103, 121,123, 133, 134, 140, 141, 145, 155, 156, 159, 160, 166, 170, 171, 187, 202, 203, 209, 216, 224, 228, 234, 257, 265से


 (सुशील कुमार शर्मा)
 अपर जिलाधिकारी (वित्त एवं राजस्व)
 देहरादून।

क	ग्राम का नाम	मोटर मार्ग	50मीटर तक पडने वाले खसरा नम्बर		51मी0 से 100मी0 तक पडने वाले खसरा नम्बर		101मी0से 350मी0 तक पडने वाले खसरा नम्बर	
			पूर्ण	आंशिक	पूर्ण	आंशिक	पूर्ण	आंशिक
			191, 193से , 198, 205, 207, 219, 220, 276, 277, 280से283, 287 से 289, 291से 296, 299से300, 306, 315से 317, 347, 348, 360, 361, 369, 370, 373, 374, 398, 399, 402, 403, 405, 406, 424, 455, 456, 460, 462, 539से 541,	170, 171, 188, 189, 192, 199, 200, 201, 204, 206, 208, 216, 217, 218, 221से 223, 275, 278, 279, 297, 298, 302, 307, 314, 318, 328से 331, 344, 345, 346, 349, 359, 362, 368, 371; 372, 375, 393, 400, 401, 404, 407, 409, 422, 425, 426से 428, 439से 442, 453, 454, 457, 459, 463, 465, 536से 538, 542, 549, 550, 557, 560, 566,	532से 535, 550, 551, 561, 567, 570, 573, 575, 576, 588से 590, 673, 674, 699, 701, 782, 784, 792, 795, 799, 836, 839, 843, 846से 849, 890, 891, 893, 934से 935, 959, 970, 987, 988, 993, 995, 1010, 1014, 1016, 1063, 1078, 1093, 1139, 1140	152, 154से 156, 159, 160, 163, 164, 166, 170, 171, 187, 188, 189, 192, 199, 200, 201, 203, 204, 206, 208, 209, 216, 217, 218, 221से 224, 228, 234, 257, 265से 267, 273, 274, 275, 278, 279, 297, 298, 302से 305, 307, 311, 314, 318, 320, 326, 327से 331, 335, 338, 342, 344, 345, 346, 349, 351, 359, 362, 363, 368, 371, 372, 375, 393, 394, 400, 401, 404, 407, 409, 410, 419, 422, 425, 426से 428,	336, 337, 340, 341, 352से 358, 364, 365, 366, 376से 392, 395से 397, 411से 418, 421., 429से 435, 445, 446, 466, 467, 469से 484, 487, 488, 489, 512से 530, 599से 620, 648से 663, 675से 695, 696, 697, 738, 739, 741से 758, 760से 775, 777, 778, 793, 794, 803से 823, 825से 828, 871से 877, 880से 882; 903से 915, 934से 935, 942से 947, 955से 962, 965से 974, 979, 980, 1000, 1002से 1009, 1018से 1026, 1037से 1044, 1056से 1061, 1067से 1068, 1073से 1076,	267, 272, 303, 304, 311, 320, 326, 327, 335, 338, 339, 342, 351, 359, 363, 375, 393, 394, 404, 410, 419, 425, 444, 447, 457, 458, 463, 468, 485, 486, 503, 511, 531, 562, 568, 569, 574, 578, 579, 596, 597, 598, 631, 632, 729, 730, 731, 732, 737, 780, 759, 776, 785, 786, 791, 824, 837, 838, 844, 845, 856से 858, 865, 858, 869, 870, 878, 892, 901, 902, 916, 937से 941, 960, 961, 967, 971, 972, 973, 981, 999, 1001, 1017,

(सुशील कुमार शर्मा)
अपर जिलाधिकारी (वित्त एवं राजस्व)
देहरादून।


क्रमांक	ग्राम का नाम	मोटर मार्ग	50मीटर तक पडने वाले खसरा नम्बर		51मी0 से 100मी0 तक पडने वाले खसरा नम्बर		101मी0से 350मी0 तक पडने वाले खसरा नम्बर	
			पूर्ण	आंशिक	पूर्ण	आंशिक	पूर्ण	आंशिक
			543से 548, 553, 558, 559, 564, 565, 572, 580से 586, 591से 594, 665, 666, 668, 670, 671, 702से 706, 780, 787से 789, 801, 829से 833, 840, 884, 885, 887से 889, 894 से 899, 918 से 922, 926 से 930, 932,957, 958, 966, 968, 982,	571, 577, 578, 587, 595, 667, 669, 672, 698, 700, 779, 781, 783, 785, 790, 800, 834, 835, 841, 842, 884, 886, 900, 917, 923से 925, 931, 933, 956, 965, 967, 969, 981, 984, 994, 996, 998, 1013, 1015, 1027, 1028, 1030, 1032से 1035, 1046, 1047, 1050, 1054, 1064, 1065, 1066, 1070से 1072, 1085, 1086, 1094, 1105, 1114, 1118, 1130, 1133,		439, 440से 442, 444, 447, 454, 458, 459, 465, 468, 531, 536, 537, 538, 542, 549, 552, 555से 557, 560, 562, 566, 568, 569, 571, 574, 577, 578, 579, 587, 595, 596से 598, 667, 669, 698, 700, 776, 779, 781, 783, 785, 786, 790, 791, 800, 824, 834, 835, 837, 838, 841, 842, 844, 845, 878, 883, 886, 892, 893, 901, 902, 916, 917, 923, 924, 925, 931, 933, 937से 941, 956, 960, 961, 969, 971, 972, 973, 984, 994,	1087, 1088, 1091, 1092, 1107से 1112, 1122से 1129, 1134से 1137, 1147से 1151	1027, 1028, 1029, 1036, 1045, 1054, 1055, 1062, 1066, 1069, 1072, 1077, 1089, 1090, 1105, 1106, 1113, 1121, 1130, 1156, 1160, 1162


 (सुशील कुमार शर्मा)
 अपर जिलाधिकारी (वित्त एवं राजस्व)
 देहरादून।

क्र	ग्राम का नाम	मोटर मार्ग	50मीटर तक पडने वाले खसरा नम्बर		51मी0 से 100मी0 तक पडने वाले खसरा नम्बर		101मी0से 350मी0 तक पडने वाले खसरा नम्बर	
			पूर्ण	आंशिक	पूर्ण	आंशिक	पूर्ण	आंशिक
			983, 985, 986, 989से 992, 1011, 1012, 1037, 1048, 1049, 1051से 1053, 1079, 1080, 1081से 1084, 1095से 1104, 1115से 1117, 1119, 1120, 1131, 1132, 1142, 1143,	1141, 1144, 1145,		996, 998, 999, 1000, 1013, 1015, 1017, 1027से 1030, 1035, 1036, 1045, 1046, 1047, 1050, 1054, 1055, 1062, 1064, 1065, 1066, 1069से 1072, 1077, 1085, 1086, 1089, 1091, 1092, 1094, 1105, 1106, 1113, 1114, 1118, 1121, 1130, 1133, 1134, 1138, 1141, 1144, 1145		
	सुदोवाला	चकराता रोड	215से 217, 219से 226, 228, 236, 237,	203, 211, 218, 227, 229, 230से 231, 234, 235, 238, 239, 190,	201, 205, 212, 213, 214, 256से 258, 208, 419से 422, 433से 436, 440,	168, 169, 199, 200, 202, 203, 204, 206, 208, 209, 210, 211, 218, 227, 229, 230,	131, 132, 133, 135, 136, 142, 143, 145, 146, 148से 167, 170से 198, 207, 261से 287,	130, 134, 137, 139, 141, 144, 147, 168, 169, 199, 200, 204, 209, 210, 231, 232,

(सुशील कुमार शर्मा)
 अपर जिलाधिकारी (वित्त एवं राजस्व)
 देहरादून।

ग्राम का नाम	मोटर मार्ग	50मीटर तक पडने वाले खसरा नम्बर		51मी0 से 100मी0 तक पडने वाले खसरा नम्बर		101मी0से 350मी0 तक पडने वाले खसरा नम्बर	
		पूर्ण	आंशिक	पूर्ण	आंशिक	पूर्ण	आंशिक
		240से253, 417, 424से 428, 445, 446, 458, 459, 460से 466, 470से 476, 610, 611, 617, 618, 620, 624से 626, 629से 631, 710से 715, 730, 731, 733से 739, 743से 753, 765, 776से 781, 783से 787,	254, 255, 384, 385, 803/387, 406, 411, 416, 418, 423, 429से 432, 437से 439, 442से 444, 447, 450से 457, 467से 469, 477, 478, 480, 486, 609, 612, 616, 619, 621से 623, 627, 628, 632, 634, 636, 709, 716, 721, 727, 728, 729, 732, 740, 741, 754से 756, 763, 764, 766, 767, 770से 775, 782, 788से 790,	487, 484, 485, 605, 607, 608, 613, 633	231, 232, 233, 234, 235, 238, 239, 190, 254, 255, 260, 259, 382, 384, 385, 406, 411, 415, 416, 418, 423, 429से 432, 437से 439, 442से 444, 447, 448, 449से 457, 467से 469, 477, 478, 479, 480, 483, 486, 488, 496, 603, 604, 606, 609, 612, 614, 615, 616, 619, 621से 623, 627, 628, 632, 634, 635, 636, 637, 638, 709, 716, 721, 722, 726, 727से 732, 740, 741, 742, 754से 756, 762, 763, 764, 766से	377से 381, 383, 386, 409, 410, 412, 413, 414, 441, 481, 482, 497, 489से 495, 498से 509, 549से 602, 639से 664, 666, 680से 688, 723से 725, 757से 761, 793से 801	233, 190, 260, 259, 288, 376, 382, 384, 406, 405, 407, 408, 411, 415, 448, 449, 479, 480, 483, 488, 496, 510, 517, 518, 519, 547, 548, 603, 604, 606, 614, 615, 637, 638, 665, 667, 677, 679, 709, 716, 719, 721, 722, 726, 740, 741, 742, 762, 768, 690, 771से 774, 791, 792,


 (सुशील कुमार शर्मा)
 अपर जिलाधिकारी (वित्त एवं राजस्व)
 देहरादून।


क्रमांक	ग्राम का नाम	मोटर मार्ग	50मीटर तक पडने वाले खसरा नम्बर		51मी0 से 100मी0 तक पडने वाले खसरा नम्बर		101मी0से 350मी0 तक पडने वाले खसरा नम्बर	
			पूर्ण	आंशिक	पूर्ण	आंशिक	पूर्ण	आंशिक
						775, 782, 788से 790, 791, 792		
8.	रसूलपुर	देहरादून से चकराता मार्ग	2760से2764, 2768, 2770, 2772, 2796, 2805, 2807, 2810से2812, 2815, 2816, 2923, 2925, 2926से 2928, 2932, 2935, 2936, 2938, 2939, 2941, 2942, 2947से2949, 3018, 3022, 3025, 3772, 3773, 3776, 3777, 3883, 3880, 3878, 5629, 5633,	2759, 2765, 2766, 2752, 2769, 2771, 2777से2779, 2795, 2797, 2806, 2809, 2813, 2814, 2817, 2922, 2931, 2933, 2934, 2937, 2959, 2943, 2946, 3017, 3019, 3021, 3023, 3024, 3026, 3769, 3771, 3775, 3778, 3779, 3783, 3901, 3903, 3885, 3882, 3876, 3875, 5592, 5597, 5612, 5613, 5616, 5619, 5622, 5623, 5627, 5630, 5683, 5711, 5709, 5714, 5715, 5718,	2757, 2749, 2775, 2822, 2808, 2823, 2824, 2920, 2930, 2970, 2971, 2968, 2957, 2958, 2961, 2962, 2944, 2945, 2954, 2951, 2953, 3015, 3016, 3027, 3028, 3029, 3030, 3770, 3767, 3766, 3806, 3780, 3781, 3782, 3900, 3895, 3894, 3891, 3892, 5638, 5639, 5636, 5637, 5706, 5708, 5707, 5716, 5730, 5731, 5732, 5733, 5734, 3973, 3948, 3944, 3947, 3936,	2752, 2753, 2756, 2759, 2750, 2751, 2776, 2766, 2769, 2771, 2778, 2779, 2794, 2795, 2793, 2797, 2806, 2819, 2821, 2809, 2813, 2814, 2817, 2828, 2916, 2917, 2918, 2919, 2922, 2931, 2933, 2934, 2937, 2972, 2959, 2943, 2946, 2950, 2917, 2919, 3014, 3023, 3024, 3026, 3769, 3771, 3764, 3761से3764, 3808, 3807, 3805, 3788, 3778, 3779, 3783,	2705से 2710, 2722से 2748, 2754, 2755, 2781से2792, 2801से2803, 2820, 2826से 2858, 2876से 2900, 2902से 2915, 2974, 2973, 2975, 2976, से 2986, 2990से 3000, 2963, 2964, 2965, 2966, 3001से 3013, 3075, 3077, 3078, 3090से 3096, 3755, 3753, 3752, 3750, 3754, 3757, 3758, 3760, 3810से 3819, 3716से 3726, 3738से 3746, 3825, 3827, 3835, 3836से 3840, 3842से 3872	2703, 2713से 2721, 2750, 2751, 2753, 2756, 2776, 2780, 2793, 2794, 2800, 2826, 2828, 2860, 2864, 2865, 2870, 2872, 2873, 2916से 2918, 2929, 2987, 2989, 2956, 2967, 3014, 2952, 3953, 3031, 3032से 3072, 3076, 3079से 3081, 3085, से 3088, 3764, 3762, 3761, 3807, 3808, 3820, 3728, 3736, 3737, 3826, 3873, 3874, 3875, 5592, 5597, 5603, 5604, 5605, 5609,

(सुशील कुमार शर्मा)
अपर जिलाधिकारी (वित्त एवं राजस्व)
देहरादून।

क्र	ग्राम का नाम	मोटर मार्ग	50मीटर तक पडने वाले खसरा नम्बर		51मी0 से 100मी0 तक पडने वाले खसरा नम्बर		101मी0से 350मी0 तक पडने वाले खसरा नम्बर	
			पूर्ण	आंशिक	पूर्ण	आंशिक	पूर्ण	आंशिक
			5634, 5632, 5710, 5712, 5713, 5719, 5722, 5724, 5725से5728, 3969से 3971, 3957, 3958, 3959, 3961, 3951, 3909, 3912, 3915, 3929, 3931, 3933, 3934, 3992, 4882, 4885, 4887, 4388, 4381, 4402, 4404, 4405, 4409, 4412, 4413, 4478, 4487 4488, 4502से4504,	5720, 5721, 5723, 5729, 3974, 3963, 3952, 3908, 3910, 3911, 3913, 3914, 3930, 3935, 3949, 4393, 4391, 4386, 4397, 4401, 4403, 4407, 4408, 4410, 4484, 4480, 4485, 4486, 4489, 4490, 4501, 4505, 4507, 4508, 4645, 4649, 4651, 4653, 4656, 4657से 4659, 4661, 4663, 4665, 4667, 4669, 4713, 4715, 5334, 5336, 5349, 5343, 5355, 5387, 5388, 5391, 5392, 5396, 9398, 5399, 5400, 5402,	3927, 3922, 3923, 39324, 3928, 3916, 3917, 3918, 3919, 4393, 4417, 4418, 4419से4421, 4415से 4417, 4491, 4499, 4500, 4644, 4641, 4643,4654, 4670, 5322, 5321, 5326, 5327, 5320, 5394, 5411, 5409, 5410, 5412, 5422, 5401, 5402, 5440, 5452, 5454, 5467, 5468, 5466,	3901, 3896, 3897, 3887, 3886, 3885, 3882, 3875, 3876, 5592, 5597, 5612, 5603से5605, 5609से 5611, 5613, 5616, 5619, 5622, 5626, 5627, 5640, 5646, 5635, 5683, 5703, 5709, 5753, 5754, 5715, 5714, 5718, 5720, 5721, 5723, 5724, 3974, 3975, 3957, 3963, 3952, 3953, 3949, 3945, 3942, 3946, 3937, 3930, 3925, 3929, 3913, 3914, 3910, 3911, 3908, 4084, 4384, 4386, 4388, 4397, 4391, 4414,	5593, 5594, 5596, 5598, 5599, 5602, 5612, 5614, 5615, 5616, 5620, 5621, 5624, 5625, 5640से 5682, 5685से 5702, 5704, 5705, 5717, 5735,से 5738से 5741, 5743से 5752, 5755से 5767, 3976से 3987, 3989,3990, 3964से 3966, 3954से 3956, 3938से 3941, 4029, 4031से 4035, 4037से 4042, 4044से 4060, 4062से 4083, 4086से 4104, 4110से 4133, 4144से 4152, 4373से 4379, 4397से 4399, 4422, 4423, 4425से 4430, 4348से 4352,	5610, 5611, 5617, 5619, 5623, 5622, 5683, 5703, 5718, 5720, 5721, 5723, 5753, 3974, 3975, 3995, 3991, 3993, 3994, 3955, 3957, 3963, 3942, 4084, 4153, 4155से 4158, 4170, 4173, 4347, 4357, 4371, 4438, 4475, 4480, 4484, 4485, 4486, 4492, 4497, 4496, 4507, 4522, 4530, 4523, 4579, 4595, 4596, 4641, 4642, 4680, 4691से 4694, 4704, 4677, 4673, 4707, 4708, 4724, 4711, 4718, 7323/40, 5340,

(सुशील कुमार शर्मा)
 अपर जिलाधिकारी (वित्त एवं राजस्व)
 देहरादून।

क्रमांक	ग्राम का नाम	मोटर मार्ग	50मीटर तक पडने वाले खसरा नम्बर		51मी0 से 100मी0 तक पडने वाले खसरा नम्बर		101मी0से 350मी0 तक पडने वाले खसरा नम्बर		
			पूर्ण	आंशिक	पूर्ण	आंशिक	पूर्ण	आंशिक	
			4647, 4650, 5332, 5333, 5323, 5324, 5350, 5351, 5389, 5395, 5397, 5407, 5408, 5447, 5470, 5471,	5405, 5406, 5444से 5446, 5448, 5451, 5472,		4476, 4475, 4480, 4484, 4485, 4486, 4489, 4490, 4492, 4498, 4501, 4496, 4497, 4505, 4507, 4508, 4641, 4645, 4649, 5153, 4656, 4657, 4658, 4659, 4661, 4680, 4663, 4678, 4677, 4665, 4667, 4669, 4671, 4673, 4713, 4715, 4717, 4719, 5328, 5334, 5319, 5336, 5337, 5349, 5353, 5355, 5387, 5388, 5390, 5391, 5392, 5396, 5398, 5384, 5402, 5405, 5408, 5413, 5423, 5424, 5439, 5449, 5451,		4359, 4432से 4436, 4439से 4474, 4481, 4482, 4493, 4509, 4520, 4521, 4524, 4525, 4528, 4549से 4562, 4580से 4586, 4597से 4599, 4601से 4640, 4681से 4690, 4695से 4701, 4723, 5284से 5290, 5293से 5299, 5301से 5317, 5342, 5341, 5372, 5356, 5357से 5377, 5383, 5385,से 5388, 5390, 5393, 5404, 5414से 5416, 5418, 5419,5420, 5425से 5438, 5455से 5463,	5343, 5348, 5335, 5337, 5373, 5353, 5355, 5384, 5391, 5392, 5384, 5413, 5412, 5423, 5424, 5439, 5453, 5464,


 (सुशील कुमार शर्मा)
 अपर जिलाधिकारी (वित्त एवं राजस्व)
 देहरादून।

ग्राम का नाम	मोटर मार्ग	50मीटर तक पडने वाले खसरा नम्बर		51मी0 से 100मी0 तक पडने वाले खसरा नम्बर		101मी0से 350मी0 तक पडने वाले खसरा नम्बर	
		पूर्ण	आंशिक	पूर्ण	आंशिक	पूर्ण	आंशिक
बाबूगढ	देहरादून से चकराता मार्ग	5485, 5494, 5496, 5502, 5503, 5505, 5508, 5509, 5510, 5515, 5524, 5525, 5526, 5563, 5564से 5567, 5567से 5572, 5583, 5586, 5588, 6486, 6483, 6487, 6481, 6488, 6494, 6499, 6509, 6519, 6520, 6522, 6656, 6657, 6663, 6699, 6701,	5484, 5486, 5487, 5488, 5489, 5492, 5495, 5506, 5507, 5514, 5516, 5517, 5518, 5519, 5520, 5522, 5523, 5561, 5574, 5580, 5581, 5582, 5585, 5587, 6484, 6482, 6481, 6490, 6491, 6493, 6495, 6496, 6498, 6507, 6510, 6511, 6512, 6515, 6518, 6521, 6654, 6660, 6661, 6665, 6666, 6680, 6691, 6692, 6693, 6664, 6695, 6700, 6702, 6704, 6705, 6706, 6707, 6708,	5497, 5521, 5550, 5553, 5554, 5558, 5559, 5575, 5581, 5584, 6475, 6476, 6477, 6480, 6479, 6482, 6500, 6508, 6517, 6523, 6553, 6654, 6655, 6659, 6715, 6721, 6719, 6722, 6749, 6750,	5453, 5464, 5484, 5486से 5489 तक, 5491, 5492, 5495, 5498, 5499, 5500, 5501, 5504, 5506, 5507, 5511से 5514तक, 5516से 5519तक 5021, 5522, 5523, 5546, 5548, 5549, 5551, 5554, 5555, 5557, 5560, 5561, 5574, 5576, 5577, 5580, 5581, 5582, 5585, 5587, 6485, 6482, 6473, 6474, 6471, 6489, 6490, 6478, 6491, 6493, 6495, 6496, 6498, 6501, 6505, 6506, 6507, 6527, 6510, 6511,	6470से 6474, 6496, 6527, 6516, 6526, 6528, 6529से 6545, 6563, 6562, 6627, 6626, 6627से 6649तक, 6668से 6678, 6682से 6685, 6727से 6730, 6731से 6734, 6738, 6742से 6747, 6755से 6757, 6760से 6768, 6771, 6772, 6386, 6387, 6888से 6896, 6899, 6935से 6944तक, 6988	6496, 6501, 6506, 6549, 6552, 6555, 6556, 6564, 6612से 6616, 6623, 6624, 6650, 6651, 6652, 6667, 6679, 6681, 6686, 6687, 6688, 6754, 6725, 6726, 6735, 6737, 6739, 6741, 6748, 6758, 6759, 6773, 6769, 6791से 6793, 6884, 6897, 6898, 6900, 6901, 6934, 6945, 6946

(सुशील कुमार शर्मा)
अपर जिलाधिकारी (वित्त एवं राजस्व)
देहरादून।

क्रमांक	ग्राम का नाम	मोटर मार्ग	50मीटर तक पडने वाले खसरा नम्बर		51मी0 से 100मी0 तक पडने वाले खसरा नम्बर		101मी0से 350मी0 तक पडने वाले खसरा नम्बर	
			पूर्ण	आंशिक	पूर्ण	आंशिक	पूर्ण	आंशिक
			6709, 6711, 6717, 6718,	6712, 6713, 6714, 6716, 6720,		6512, 6515, 6516, 6518, 6521, 6526, 6650, 6651, 6652, 6658, 6660, 6661, 6665, 6666, 6667, 6678, 6679, 6680, 6681, 6686, 6687, 6688, 6689, 6691, 6692, 6693, 6694, 6695, 6700, 6702, 6704से 6708तक, 6712से 6714, 6716, 6720, 6726, 6735, 6737, 6739, 6741, 6748, 6751, 6754,		
10.	एटनबाग	देहरादून चकराता मार्ग	2501, 2502, 2503, 2504, 2587, 2588, 2589, 2590, 2591, 2596, 2596, 2613TO 2618, 2625, 2626, 2627, 2628, 2639, 2642, 2650,	2436, 2437, 2439, 2440, 2461, 2463, 2464, 2493, 2494, 2500, 2508, 2509, 2524, 2525, 2526TO 2539, 2572, 2573, 2574, 2583, 2584, 2585, 2586, 2597, 2602, 2603, 2606, 2607, 2609, 2619, 2620, 2621, 2622, 2630, 2631, 2634TO 2638, 2640,	2570, 2571, 2575, 2592, 2593, 2594, 2604, 2605, 2608, 2623, 2624, 2629, 2632, 2633, 2654, 2660, 2665, 2823, 2824, 3088, 3093, 3117, 3154, 3211,	2436, 2437, 2439, 2440, 2461, 2463, 2464, 2493, 2494, 2499, 2500, 2508 TO 2541, 2572, 2573, 2574, 2581 TO 2586, 2597, 2598, 2602, 2603, 2606, 2607, 2609, 2619, 2620, 2621, 2622, 2630, 2631, 2634 TO 2638, 2640, 2641, 2643 TO	2568, 2569, 2576 TO 2580, 2672, 2676, 2856, 3014, 3015, 3105 TO 3110, 3119, 3163, 3214, 3216, 3219, 2550 TO 2567, 2601, 2690, 2693 TO 2696, 2702, 2704, TO 2737, 2740, 2748, 2749, TO 2755, 2498, 2497, 2496, 2495, 2494, 2490, 2491, 2489, 2479, 2480, 2481,	2436, 2437, 2439, 2440, 2461, 2464, 2493, 2494, 2499, 2509 TO 2522, 2534, 2581, 2582, 2597, 2598, 2602, 2606, 2607, 2609, 2636TO 2638, 2640, 2641, 2643 TO 2649, 2651, 2652, 2655, 2663, 2664, 2671, 2673, 2675, 2677, 2678, 2691, 2692, 2701, 2703,

(सुशील कुमार शर्मा)
अपर जिलाधिकारी (वित्त एवं राजस्व)
देहरादून।


खसरा का नाम	मोटर मार्ग	50मीटर तक पडने वाले खसरा नम्बर		51मी0 से 100मी0 तक पडने वाले खसरा नम्बर		101मी0से 350मी0 तक पडने वाले खसरा नम्बर						
		पूर्ण	आंशिक	पूर्ण	आंशिक	पूर्ण	आंशिक					
		2653, 2669, 2826, 2830, 2831, 2832, 2859, 2860, 2985, 2986, 3002, 3003, 3005, 3006, 3007, 3008, 3058, 3089,	2641, 2643, 2647, 2648, 2649, 2651, 2659, 2661, 2662, 2663, 2664, 2666, 2667, 2668, 2670, 2671, 2673, 2675, 2677, 2678, 2691, 2692, 2701, 2703, 2738, 2739, 2741 TO 2747, 2822, 2825, 2827, 2828, 2829, 2857, 2858, 2861 TO 2868, 2902, 2903, 2904, 2910, 2911, 2912, 2914, 2980 TO 2984, 2987, 2988, 2989, 2997 TO 3001, 3004, 3009 TO 3013, 3042 TO 3046, 3054 TO 3057, 3059, 3087, 3090, 3091, 3092, 3094, 3094, 3095, 3111 TO 3116, 3118, 3151, 3152, 3153, 3156, 3155, 3157 TO 3162, 3209, 3210, 3212, 3213, 3215, 3218, 3220, 3221,			2649, 2651, 2652, 2655, 2659, 2661, 2662, 2663, 2664, 2666, 2667, 2668, 2670, 2671, 2673, 2675, 2677, 2678, 2691, 2692, 2701, 2703, 2738, 2739, 2741 TO 2747, 2822, 2825, 2827, 2828, 2829, 2857, 2858, 2861 TO 2868, 2902, 2903, 2904, 2910, 2911, 2912, 2914, 2980 TO 2984, 2987, 2988, 2989, 2997 TO 3001, 3004, 3009 TO 3013, 3042 TO 3046, 3054 TO 3057, 3059, 3087, 3090, 3091, 3092, 3094, 3095, 3111 TO 3116, 3118, 3151, 3152, 3153, 3156, 3155, 3157 TO 3162, 3209, 3210, 3212, 3213, 3215, 3218, 3220, 3221,			2482, 2468, 2469, 2471, 2465, 2466, 2458, 2459, 2460, 2457, 2451, 3014, 3015, 3016, 3017, 3031 TO 3041, 3047 TO 3053, 3061 TO 3065, 3081 TO 3086, 3097, 3099, 3100, 3102, 3096, 3104, 3106, 3107, 3108, 3119 TO 3134, 3136, 3147 TO 3150, 3163 TO 3174, 3184, 3185, 3208, 3207, 3214, 3216, 3217, 3223, 3224, 3225, 3206, 2895, 2896, 2897, 2899, 2900, 2901, 2893, 2905, 2906, 2907, 2913, 2880, 2881, 2882, 2877, 2872, 2869, 2870, 2871, 2851 TO 2856, 2851/38, 2851/47, 2851/46, 2871/484, 2679, 2980, 2672, 2802 TO 2821,			2738, 2739, 2741, 2744 TO 2747, 2822, 2827, 2828, 2857, 2861 TO 2865, 2868, 2902, 2903, 2904, 2910 TO 2912, 2914, 2981, 2982, 2983, 2987 TO 2989, 2997 TO 3001, 3012, 3013, 3042, 3043, 3044, 3046, 3054, 3055, 3056, 3087, 3090, 3095, 3111, 3115, 3118, 3151, 3152, 3153, 3158 TO 3162, 3209, 3212, 3213, 3215, 3218, 3221, 2545 TO 2549, 2689, 2672, 2688, 2687, 2761 TO 2764, 2769, 2770, 2771, 2780, 2474, 2472, 2470, 2448, 2449, 2441, 3018 TO 3021, 3023 TO 3027, 3030, 3066, 3067, 3069, 3077, 3078, 3079, 3135, 3138, 3146, 3175, 3182, 3183, 3187, 3204, 3205, 3226, 2894, 2884, 2885, 2873, 2850, 2681
एटनबाग	चकराता सहारनपुर मार्ग	2968, 2991	2972, 2975, 2969, 2990	2973, 2974	2972, 2975, 2969, 2970, 2971, 2990, 2992, 2993,		2972, 2975, 2970, 2971, 2990, 2992, 2993,					
एटनबाग	देहरादून पांवटा मार्ग		2602, 2969, 2975, 2968	2603	2602, 2969, 2975, 2968,	2976	2602, 2969,					

(सुशील कुमार शर्मा)
अपर जिलाधिकारी (वित्त एवं राजस्व)
देहरादून।

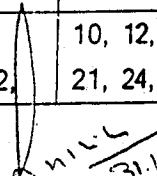
माक	ग्राम का नाम	मोटर मार्ग	50मीटर तक पडने वाले खसरा नम्बर		51मी0 से 100मी0 तक पडने वाले खसरा नम्बर		101मी0से 350मी0 तक पडने वाले खसरा नम्बर	
			पूर्ण	आंशिक	पूर्ण	आंशिक	पूर्ण	आंशिक
2.	तिपरपुर	शिमला रोड	559,570,573, 603,से612,60 1,704,705,70 8,712से,715, 869,871से87 3,876,884,85 0,893,894,89 5, 1001से1013, 1034,1036,1 037,1041,10 43,1044,104 5,1052,1053, 1054,1055,1 057, 1058,1059,1 060,1180,11 79,1181,118 2,1183,1184, 1188से1192, 1194,1195,1	569,571,602,613,6 14,615,616,683,68 4,604,702,703,706 ,707,709से711,716, 717,816,866,874,8 77,883,885,886,89 1,892,1000,1017,1 035,1050,1051,10 56,1174,1077,117 8,1186,1187,1193, 1205,1239,1240,1 241,1242,1243,12 44,1247,1248,124 9,1254,1257,1262, 1264,1265,1268,1 271,1272	553,567,568,618,61 9,867,868,859,860,8 62,864,865,867,878, 879,880से882,887,88 8,896,899,999,1014, 1016,1018,1030,103 1,1047,1048,1049,1 061,1176,1185,1206 ,1207,1235,1236,12 37,1238,1250,1253	554,557,553,548,56 9,566,572,574,571,5 93,594,602,से616,62 0,683,685,684,604,7 02,703,706,707,705, 710,711,से719,816 862,866 874,877 883,885,886,891,89 2,898,900,997,3000, 1017,1019,1029,103 5,1042,1046,1062,1 065,1050,1051,1056 ,1168,1169,1170,11 73,1174,1175,1177, 1178,1186,1187,119 3,1196,1197,1205, 1234,1239,1240,124 0,1241,1242, 1243,1244,1247 1248,1245,1251, 1252,1254,1257,	547,544,539, 538,532,530, 531,522,523, 524,525,528 550,565,491, 492,493,495से 499,560,559, 561,562,563, 564,565,566, 580से592,621से 628,632से635, 672,678,677, 679,680,681, 682,689,690,से 701,686,687, 742,746,747, 748,720से741 759से768,857 808से815,817से 827,831से858, 861,901से939,	548,57,26,27,66,72,74 ,71,93,94,615,620,637 ,683,718,719,816,830 862,863,886,898,900, 961,964,65,97,1017,1 019, 1029,1042,1046, 1065,1094,1097 1062,1147,1151, 1146,1168,1169, 1170,1173,1175, 1196,1197,1207,1234, 1248,1251, 1252,1257,1266 1271,1272,1287 1309

(सुशील कुमार शर्मा)
अपर जिलाधिकारी (वित्त एवं राजस्व)
देहरादून।

गाँव का नाम	मोटर मार्ग	50मीटर तक पडने वाले खसरा नम्बर		51मी0 से 100मी0 तक पडने वाले खसरा नम्बर		101मी0से 350मी0 तक पडने वाले खसरा नम्बर	
		पूर्ण	आंशिक	पूर्ण	आंशिक	पूर्ण	आंशिक
		198,1199,12 00,1201,120 2,1203,1204, 1245,1246,1 255,1256,12 59,1260,126 1,1263,1267, 1269,1270			1262,1264,1265, 1266,1268,1271 1272,1207,	962,963,966, 967,968,969से 996,998,1020से 1028,1063,1064,1066, 1102,1103 1104,1068,1069,1070 से1093, 1095,1096,1148से1167 ,1310, 1166,1171,1172, 1208,1210से 1233,1273से 1304,1308	
लक्ष्मीपुर	देहरादून चकराता मार्ग	34से37,100,1 01,104, 105,109,110, 118से120,13 1,170,171से1 81 231,232,251, 252,	38,99,102,106,111 ,112,,114,115,116, 117,132,114,167,1 68,169,230,233,24 9,276,281,283,284 ,285,286,287,289, 290,20,21,	39,98,113,133,134,1 35,136,137,139,140, 95,92,91,112,182,18 3,184,185,186,187,1 88,189,190,191,192, 193,194,195,229,23 4,235,236,237,238,2 50,254,255,256,	38,40,41,59,64,93,9 4,96,97,99,102,103, 106,108,111,112,11 4,115,116,117,132,1 38,114,148,167,168, 169,230,240,261,27 6,279,281,283,284,2 85,286,287,289,290,	42,43,44,45,46,47,48,4 9,50,51,52,53,54,55,5 6,57,58,60,61,62,63,6 5,66,67,68,69,70,71,7 2,73,74,75,76,77,78,7 9,80,81,82,83,84,85,8 6,87,88,89,90,107,141 ,142,143,144,145,147,	40,41,55,64,93, 94,96,97,103., 106,108,111,112,114, 115,138,148, 167,184,249, 220,261,269, 270,276,278, 279,293,349,


 (सुशील कुमार शर्मा)
 अपर जिलाधिकारी (वित्त एवं राजस्व)
 देहरादून।


क्रमांक	ग्राम का नाम	मोटर मार्ग	50मीटर तक पडने वाले खसरा नम्बर		51मी0 से 100मी0 तक पडने वाले खसरा नम्बर		101मी0से 350मी0 तक पडने वाले खसरा नम्बर	
			पूर्ण	आंशिक	पूर्ण	आंशिक	पूर्ण	आंशिक
			253,282,288, 22से 27,29,30		256,257,280,291,	292,293,349,16,17,1 8,19,14,	148,146,149,150,151, 152,153,154,155,156, 157,158,159,160,161, 162,163,164,165,166, 196,197,198,199,200, 221,222,223,224,225, 226,227,228,233,23 4,235,236,237,238,23 9,240,241,242,243,24 4,245,246,247,248,25 8,259,260,262,263,26 4,265,266,267,268,30 1,302,303,304से325,33 3से336,350से361 8से12,	362,363
14.	कण्डौली	मुख्य मार्ग चकराता रोड	1410, 1411, 1412, 1415	1393, 1394, 1395, 1408, 1409, 1413, 1414, 1395/1416	शून्य	1392से 1395, 1408, 1409, 1413, 1414, 1395/1416	1397से 1407तक	1392, 1394, 1396, 1408, 1409, 1413, 1414, 1395/1416
15.	अम्बाडी	देहरादून चकराता	9, 11, 27, 28, 29, 32,	10, 12, 13, 30, 31, 34, 37, 68,	4, 94, 95, 97, 97, 264 से 268,282,	10, 12, 13, 14, 16, 17, 18 से 21, 24,	15, 22, 23, 42,43, 44, 45से 65, 81, 82,	10, 12, 13, 14, 16, 21, 24, 25, 66, 68,


 (सुशील कुमार शर्मा)
 अपर जिलाधिकारी (वित्त एवं राजस्व)
 देहरादून।

ग्राम का नाम	मोटर मार्ग	50मीटर तक पडने वाले खसरा नम्बर		51मी0 से 100मी0 तक पडने वाले खसरा नम्बर		101मी0से 350मी0 तक पडने वाले खसरा नम्बर	
		पूर्ण	आंशिक	पूर्ण	आंशिक	पूर्ण	आंशिक
	मार्ग	33, 35, 36, 38, 39, 40, 69, 70, 71, 72, 73, 74, 75, 76, 85, 95, 191, 271, 272, 273, 274, 275, 276, 277, 278, 279, 280, 284, 285, 286, 287, 295, 296, 297, 310, 311, 312, 313, 314, 315, 340, 344, 345, 347, 348, 351, 352,	77, 87, 89, 189, 192, 270, 281, 283, 288, 290, 294, 299, 309, 316, 339, 346, 349, 350, 354, 367, 369, 371, 389, 390, 398, 400, 407, 450, 467, 468, 470, 472, 475, 476, 542, 547, 548, 563, 564, 565, 566, 567, 568, 571, 572, 575, 579, 580, 581,	299,293, 300, 304, 317, 318, 319,320,321,322,32 3,324,368, 384, 399, 408, 409, 410 से 414,428, 445, 447, 469, 473, 474, 476, 477, 551, 552	25 30, 31, 34, 37, 68, 77, 79, 85, 87, 88, 91, 92, 93, 98, 99, 189, 192, 193, 198, 257, 262, 263,269, 270, 281, 283, 288, 290, 294, 299, 301, 303, 305, 308, 309, 316, 329, 339, 346, 349, 350, 354, 355, 365 , 366, 367, 369, 371, 378, 382, 383, 387, 389, 390, 391, 393, 398, 400, 407, 425, 426, 427,429,440, 441, 442, 444, 446, 450, 467, 468,470, 472, 475, 476, 478,479, 480, 525, 526, 540, 541, 542,	83, 100से 103, 177से 188,194से 197,199से 215 तक 217, 222से 256 तक,258, 259, 260, 261, 302, 306, 307, 325, 326, 327, 328, 330, 331, 332, 333, 334, 335, 337, 338, 356, 357, 358, 359, 360, 361, 362, 363, 364, 374, 375, 376, 377, 379, 380, 381, 392, 416से 424तक, 430से 439तक,443, 481से 491तक 500से 503, 518 से 524तक 527, 528 ,529530, 534से 539तक,554, 555, 558, 559, 560, 562, 574, 585, 588,	77, 79, 87, 89, 91,93, 98, 99, 105, 176, 189, 192, 193, 198, 218, 221, 257, 262, 263, 269, 303, 305, 308, 329, 339, 355, 365, 366, 367, 378, 382, 383, 387, 391, 393,398, 425, 426, 427, 429, 440, 441, 442, 444, 446, 478, 479, 480, 492, 499, 504, 515, 516, 517, 525, 526, 231, 532, 533, 540, 541, 547, 548, 553, 561, 564, 565, 566, 567, 571, 573, 575, 578से 581तक, 586, 587, 589,

(सुशील कुमार शर्मा)
अपर जिलाधिकारी (वित्त एवं राजस्व)
देहरादून।

क्रमांक	ग्राम का नाम	मोटर मार्ग	50मीटर तक पडने वाले खसरा नम्बर		51मी0 से 100मी0 तक पडने वाले खसरा नम्बर		101मी0से 350मी0 तक पडने वाले खसरा नम्बर	
			पूर्ण	आंशिक	पूर्ण	आंशिक	पूर्ण	आंशिक
			353, 370, 372, 394, 395, 396, 397, 401, 402, 403, 404, 405, 406, 449, 451, 452, 453, 454, 455, 456, 457, 458, 459, 460, 461, 462, 463, 464, 465, 466, 471, 543, 544, 543, 546, 549, 550, 569, 570, 576, 577,			547, 548, 553, 561, 563, 564, 565, 566, 567, 568, 571, 572, 573, 575, 578, 579, 580,		


 (सुशील कुमार शर्मा)
 अपर जिलाधिकारी (वित्त एवं राजस्व)
 देहरादून।

क्र.	ग्राम का नाम	मोटर मार्ग	50मीटर तक पडने वाले खसरा नम्बर		51मी0 से 100मी0 तक पडने वाले खसरा नम्बर		101मी0से 350मी0 तक पडने वाले खसरा नम्बर	
			पूर्ण	आंशिक	पूर्ण	आंशिक	पूर्ण	आंशिक
	डूमेट	देहरादून चकराता मार्ग	60, 63, 64, 91, 97, 98, 99, 100, 104से 111, 113से 118, 125से 128, 136, 141, 150, 164, 165, 168, 169, 170, 179, 181, 182, 227, 232, 358, 392, 611, 613, 614से 616, 637से 640, 652, 654, 695से 706, 1315, 1316,	1, 2, 61, 62, 90, 92, 93से 96, 101से 103, 119, 123, 124, 129, 135, 137, 138, 140, 145, 149, 156, 158, 160, 180, 183, 187, 221, 222, 223, 226, 231, 233, 355, 356, 357, 359, 360, 361, 364, 372, 391, 603, 609, 610, 612, 617, 618, 635, 648, 649, 651, 710, 1298, 1299, 1314, 1317,	58, 65, 66, 67, 80, 81, 88, 155, 166, 184, 185, 186, 188, 189, 390, 604, 711, 1293, 1294, 1295, 1301, 1312, 1313, 1318, 1920,	1, 2, 35, 55, 56, 57, 61, 62, 68, 90, 92, 93, 94, 95, 96, 101से 103, 119, 123, 124, 129, 134, 135, 137, 138, 140, 145, 149, 156, 157, 158, 160, 161, 162, 167, 174, 180, 183, 187, 219, 220, 221, 222, 223, 226, 231, 233, 234, 355, 356, 357, 359, 360, 361, 364, 372, 373, 388, 389, 391, 600, 603, 605, 609, 610, 612, 617, 618, 635, 636, 648, 649, 651, 657, 658, 659, 710, 712, 713, 1296, 1297, 1298, 1299, 1308,	3से 17, 19, 20, 22से 27, 29से 32, 36से 54, 73से 79, 82से 86, 121, 122, 130, 131, 133, 132, 139, 146, 172, 173, 175, 176, 190से 207, 209, 211से 213, 215से 218, 225, 235, 236, 237, 348से 350, 352, 354, 353, 362, 363, 365, 366, 368, 369, 370, 371, 374, 375, 376, 377, 378से 386, 394से 417, 419, 421से 430, 440से 458, 461, 473, 474से 482, 489से 498, 596से 599, 602, 607, 624, 625से 629, 630, 634, 656, 663, 664, 666, 668, 679, 670, 671	1, 2, 34, 35, 55, 56, 57, 68से 72, 123, 129, 134, 135, 137, 138, 145, 156, 157, 160, 161, 162, 167, 174, 208, 210, 219, 220, 223, 231, 234, 238, 240, 241, 242, 347, 355, 356, 359, 360, 361, 364, 372, 373, 388, 389, 420, 418, 431, 438, 439, 462, 470, 471, 483, 484, 488, 499, 547, 548, 549, 595, 600, 603, 605, 608, 609, 618, 621, 623, 635, 636, 648, 649, 657, 658, 659, 712, 713, 1256, 1257, 1258, 1259, 1285, 1296,

(सुशील कुमार शर्मा)
अपर जिलाधिकारी (वित्त एवं राजस्व)
देहरादून।

क्रमांक	ग्राम का नाम	मोटर मार्ग	50मीटर तक पडने वाले खसरा नम्बर		51मी0 से 100मी0 तक पडने वाले खसरा नम्बर		101मी0से 350मी0 तक पडने वाले खसरा नम्बर	
			पूर्ण	आंशिक	पूर्ण	आंशिक	पूर्ण	आंशिक
						1311, 1314, 1317, 1321, 1322, 1329	672, 673, 674, 675, 676से 682, 714से 720तक, 1260से 1281, 1283, 1284, 1288, 1289से 1292, 1303से 1306, 1309, 1310, 1323, 1324, 1325से 1328, 1330से 1340, 1345, 1346, 1347, 1361, 1363, 1364, 1365,	1297, 1308, 1311, 1321, 1322, 1329, 1343, 1344, 1348, 1349, 1359, 1360, 1366,
17.	जीवनगढ़	देहरादून चकराता मार्ग	96से 99, 102, 103, 112से 115, 117, 119, 120, 121, 145, 146, 149, 150, 151, 284, 285, 286, 1431, 1436,	94, 95, 100, 104, 105, 111, 118, 122, 123, 142, 143, 282, 287, 288, 289, 1429, 1432, 1435, 1433, 1434, 1437, 1438, 1441, 1442, 1444, 1471, 1472, 1474, 1550, 1573, 1574,	106, 107, 108, 110, 124, 139, 141, 147, 148, 281, 1443, 1475, 1476, 1477, 1481, 1482, 1483, 1608, 1609, 1678, 1679, 1751, 1752, 1758, 1791, 1792, 1795, 1796, 1797, 1814, 1815, 1857,	93, 94, 95, 100, 104, 105, 109, 111, 118, 122, 123, 125, 126, 136, 138, 140, 142, 143, 280, 282, 287से 290, 294, 295, 319, 320, 1429, 1432, 1433, 1434, 1435, 1437, 1438, 1442, 1444,	80, 82से 90, 92, 127, 129से 131, 133, 134, 137, 154से 158, 169से 171, 266से 270, 273से 279, 291से 293, 296से 298, 473से 487, 497से 505, 508से 510, 514से 527, 552से 555, 580, 582, 597, 598, 599, 605, 609, 610, 611,	79, 93, 109, 125, 126, 136, 138, 140, 159, 168, 172, 177, 178, 263से 265, 271, 272, 280, 288, 289, 290, 294, 295, 319, 320, 488, 496, 506, 507, 511, 512, 513, 528, 549, 550, 551, 579, 581, 584, 585,

(सुशील कुमार शर्मा)
अपर जिलाधिकारी (वित्त एवं राजस्व)
देहरादून।

खसरा का नम्बर	मोटर मार्ग	50मीटर तक पडने वाले खसरा नम्बर		51मी0 से 100मी0 तक पडने वाले खसरा नम्बर		101मी0से 350मी0 तक पडने वाले खसरा नम्बर	
		पूर्ण	आंशिक	पूर्ण	आंशिक	पूर्ण	आंशिक
		1439, 1440, 1469, 1470, 1473, 1576, 1577, 1578, 1581, 1582, 1585, 1662से 1677, 1680से 1683, 1690से 1695, 1703, 1707, 1708, 1755, 1757, 1762, 1763, 1764, 1766, 1768, 1769, 1775, 1778, 1782, 1783, 1784, 1785, 1786, 1787,	1575, 1579, 1580, 1607, 1684, 1687, 1689, 1696, 1697, 1698से 1702, 1704से 1706, 1709, 1756, 1767, 1770, 1774, 1776, 1777, 1788, 1790, 1798, 1799, 1802, 1803, 1804, 1808, 1809, 1812, 1847, 1855, 1856, 2017, 2018, 2032, 2035, 2041, 2045, 2046, 2052, 2056, 2065, 2067, 2070, 2072, 2178, 2179, 2180, 2181, 2185, 2192, 2193, 2194, 2195, 2200से 2204, 2206, 2207, 2207,	2036, 2039, 2186, 2188, 2196, 2197, 2267, 2275, 2277, 2284, 2331, 2332, 2346, 2347, 2348,	1446, 1471, 1472, 1474, 1479, 1480, 1550, 1572, 1573, 1574, 1575, 1579, 1580, 1584, 1586, 1587, 1607, 1610, 1612, 1613से 1618, 1684से 1689, 1696से 1702, 1704, 1705, 1706, 1709, 1711, 1712, 1713से 1717, 1728से 1732, 1754, 1756, 1759, 1761, 1765, 1767, 1770, 1774, 1776, 1777, 1788, 1790, 1794, 1798, 1799, 1802, 1803, 1804, 1808, 1809, 1811, 1812, 1816, 1841, 1844, 1846, 1847, 1855,	612, 613, 734, 735से 740, 743से 746, 760से 769, 1402से 1410, 1414से 1428, 1447से 1468, 1478, 1483से 1517तक, 1519से 1527, 1529से 1539, 1541से 1549, 1551, 1552, 1554से 1571, 1588से 1604, 1606, 1611, 1620से 1660तक, 1718से 1727, 1733से 1749, 1753, 1760, 1771से 1773, 1793, 1810, 1817से 1821, 1825से 1837, 1839, 1840, 1842, 1843, 1845, 1861, 1862से 1867, 1869, 1876से 1896, 1899, 1917, 1995,	590, 591, 596, 600, 603, 604, 606, 614, 733, 741, 742, 747, 753, 759, 770, 774, 1391, 1394, 1395, 1396, 1397, 1399, 1429, 1446, 1479, 1480, 1550, 1572, 1573, 1575, 1577, 1579, 1580, 1584, 1587, 1610, 1612, 1613, 1614से 1618, 1685, 1686, 1711से 1717, 1728से 1732, 1754, 1756, 1759, 1761, 1765, 1770, 1774, 1794, 1802, 1809, 1811, 1816, 1841, 1844, 1846, 1847, 1855, 1856, 1858, 1859, 1870,

(सुशील कुमार शर्मा)
अपर जिलाधिकारी (वित्त एवं राजस्व)
देहरादून।

क्रमांक	ग्राम का नाम	मोटर मार्ग	50मीटर तक पडने वाले खसरा नम्बर		51मी0 से 100मी0 तक पडने वाले खसरा नम्बर		101मी0से 350मी0 तक पडने वाले खसरा नम्बर	
			पूर्ण	आंशिक	पूर्ण	आंशिक	पूर्ण	आंशिक
			2355, 1789, 1800, 1805, 1806, 1807, 1803, 1813, 1848से 1854तक, 2033, 2034, 2042, 2043, 2044, 2066, 2068, 2071, 2185, 2189, 2190, 2191, 2198, 2199, 2203, 2205, 2209, 2211, 2214, 2270, 2272, 2279, 2280, 2281, 2282, 2290, 2291, 2292, 2309, 2334,	2208, 2210, 2212, 2213, 2215, 2269, 2271, 2273, 2276, 2278, 2283, 2287, 2289, 2293, 2294, 2296, 2297, 2299, 2300, 2301, 2306, 2307, 2308, 2333, 2335, 2342, 2343,		1856, 1858, 1859, 2017, 2018, 2031, 2032, 2035, 2037, 2038, 2040, 2041, 2045, 2046, 2047, 2051, 2052, 2056, 2064, 2065, 2067, 2069, 2064, 2070, 2072, 2079, 2133, 2134, 2135, 2178, 2179, 2180, 2181, 2182, 2184, 2185, 2187, 2192, 2193, 2194, 2195, 2200, 2201, 2202, 2204, 2206, 2207, 2208, 2210, 2212, 2213, 2215, 2269, 2271, 2273, 2274, 2276, 2278, 2283, 2285, 2287, 2289, 2293,	1996, 1997, 2000, 2004, 2015, 2016, 2019, 2020, 2021, 2022, 2023से 2030, 2048, 2049, 2050, 2053, 2054, 2055, 2057, 2059से 2063, 2073से 2078, 2080, 2082, 2084, 2085, 2086, 2087से 2091, 2116, 2121से 2132तक, 2136, 2138, 2139से 2177तक, 2216से 2218, 2220से 2265, 2286, 2288, 2303, 2304, 2311से 2329, 2338 2339, 2340, 2350, 2351से 2354	1871, 1872, 1875, 1897, 1898, 1900, 1918, 1920, 1998, 1999, 2002, 2003, 2006, 2007से 2010, 2017, 2018, 2031, 2037, 2038, 2040, 2047, 2051, 2052, 2053, 2064, 2065, 2069, 2064, 2070, 2072, 2079, 2081, 2083, 2092, 2111, 2115, 2117, 2118, 2119, 2120, 2133, 2134, 2135, 2178, 2179, 2180, 2181, 2182, 2184, 2187, 2210, 2212, 2213, 2215, 2266, 2271, 2273, 2274, 2285, 2287, 2289, 2293,

(सुशील कुमार शर्मा)
अपर जिलाधिकारी (वित्त एवं राजस्व)
देहरादून।

क्र	ग्राम का नाम	नोटर मार्ग	50मीटर तक पडने वाले खसरा नम्बर		51मी0 से 100मी0 तक पडने वाले खसरा नम्बर		101मी0से 350मी0 तक पडने वाले खसरा नम्बर	
			पूर्ण	आंशिक	पूर्ण	आंशिक	पूर्ण	आंशिक
			2344, 2345,			2294, 2295, 2296, 2297, 2299, 2300, 2301, 2306, 2307, 2308, 2310, 23330, 2333, 2335, 2336, 23337, 2341, 2342, 2343, 2349,		2295, 2294, 2310, 2330, 2336, 2337, 2341, 2349,
से0होप0टा0	देहरादून से चकराता मोटर मार्ग	257, 236, 237, 233, 229, 228, 819, 821, 822, 842, 844, 845, 846, 853, 1303, 1255, 1254, 1252, 1250, 1249, 1246, 1245, 1238, 1236, 1235, 1232, 1231, 891,	323, 322, 321, 292/1369, 264,263, 262, 261, 258, 232, 230, 235, 122, 227, 325, 326, 327, 818, 820, 840, 841, 847, 848, 850, 851, 852, 854, 855, 872, 887, 1309, 1308, 1304, 1307, 1305, 1294से 1302, 1256, 1262,	259, 256, 238, 817, 856, 1240, 1241, 953, 954, 952, 958,	321से 323, 292/1369, 260से 264तक, 255, 258, 239, 240, 235, 237, 232, 241, 231, 230, 229, 242, 243, 227, 919, 325, 326, 327, 816, 820, 818, 823, 824, 825, 840, 841, 843, 839, 838, 847, 848, 849, 850, 851, 852, 857, 854, 855, 887, 1309, 1308, 1306, 1307, 1305,	309से 320, 292, 252, 251, 250, 253, 245, 254, 248, 249, 212, 211, 213, 198, 214से 225, 328से 330, 811से 815, 805से 808, 826से 835, 836, 837, 798, 797, 792से 796, 858, 1310, 1314, 1317, 1351, 1316, 1335, 1318, 1320से 1325, 1327से 1334, 1337, 1258, 1559, 1272से 1293, 1270, 1271	322, 323, 321, 292/369, 308, 293, 291, 264, 263, 262, 292/365, 260, 255, 239, 240, 241, 211, 209, 208, 199, 226, 122, 325, 327, 331, 336, 337, 810, 809, 816, 820, 804, 824, 825, 744, 803, 802, 801, 800, 770, 789, 790, 791, 838, 849, 878, 851, 859, 857, 854, 862, 863, 865,	

(सुशील कुमार शर्मा)
अपर जिलाधिकारी (वित्त एवं राजस्व)
देहरादून।

सम का सं	मोटर मार्ग	50मीटर तक पडने वाले खसरा नम्बर		51मी0 से 100मी0 तक पडने वाले खसरा नम्बर		101मी0से 350मी0 तक पडने वाले खसरा नम्बर		
		पूर्ण	आंशिक	पूर्ण	आंशिक	पूर्ण	आंशिक	
		896, 897, 902, 903,	1253, 1251, 1248, 1247, 1244, 1237, 1234, 1233, 1229, 1230, 1218, 919, 892, 894, 895, 898, 901, 938, 939, 955से 957, 959, 989, 990, 992, 993, 1002, 1009, 1011, 1012, 1013, 874, 989,		1302, 1301, 1300, 1299, 1298, 1297, 1226, 1296, 1295, 1257, 1261, 1256, 1262, 1263, 1264, 1265, 1251, 1240, 1266, 1267, 1243, 1242, 1247, 1224, 1239, 1237, 1234, 1233, 1230, 1229, 1218, 919, 893, 894, 892, 895, 898, 899, 901, 900, 904, 938, 937, 936, 940, 939, 955, 956, 959, 951, 958, 989, 990, 992, 993, 994, 1002, 1009, 1011, 1012, 1013, 1014, 874, 122		1269, 1268, 1184, 1187, 1189, 1200से 1213, 1199, 1223, 1213से 1217, 1219से 1228, 918, 920से 922, 926से 935, 907से 917, 941से 950, 960, 961, 962, 988, 991, 1064, 1062, 997, 996, 1008, 1007, 1024, 1023, 1022, 1021, 1020, 1026, 1018, 1019, 1015, 1016, 1028	874, 887, 1309, 884, 1351, 1308, 1306, 1305, 1302, 1343, 1341, 1340, 1336, 1319, 1301, 1300, 1299, 1298, 1297, 1296, 1326, 1336, 1338, 1339, 1294, 1295, 1257, 1261से 1267, 1183, 1185, 1186, 1188, 1191, 1192, 1218, 1234, 1233, 1230, 1229, 919, 923, 924, 225, 963, 987, 903, 904, 905, 906, 940, 951, 959, 936, 987, 989, 1065, 1063, 1061, 1057, 1056, 999, 990, 992से 995, 1002, 998, 1006,

(सुशील कुमार शर्मा)
अपर जिलाधिकारी (वित्त एवं राजस्व)
देहरादून।

ग्राम का नाम	नोटर मार्ग	50मीटर तक पडने वाले खसरा नम्बर		51मी0 से 100मी0 तक पडने वाले खसरा नम्बर		101मी0से 350मी0 तक पडने वाले खसरा नम्बर	
		पूर्ण	आंशिक	पूर्ण	आंशिक	पूर्ण	आंशिक
							1025, 1031, 1027, 1029, 323, 1009, 1011, 1014
जस्सोवाला	देहरादून चकराता मार्ग	2,3,4,6, 21, 23, 39, 131, 132, 189, 190, 191, 197, 198, 52, 54,	7, 5, 9, 20, 22, 19, 18, 24, 33, 38, 42, 43, 54, 53, 58, 59, 60, 133, 134, 135, 188, 192, 193, 194, 195, 196, 201से 205,	1, 199	7, 8, 5, 9, 20, 22, 19, 18, 24, 33, 38, 40, 41से 44, 51, 53, 58, 59, 60, 133, 134, 135, 188, 192, 193, 194, 195, 196, 200, 201, 202, 203, 204, 205, 130	10, 11, 12, 15, 16, 13, 14, 17, 25, 26, 31, 32, 34, 35, 27, 29, 30, 36, 37, 45, 47, 48, 49, 50, 52, 206, 207, 208, 209, 210, 211, 287, 288, 289, 280, 212, 213, 214, 215, 216, 217, 224, 226, 232, 233, 234, 23, 220, 219, 218, 183, 184, 185, 186, 187, 188, 179, 181, 180, 136, 137, 138, 139, 140, 80से 84, 70, 68, 66, 69, 62, 63, 64, 65, 66, 67, 131, 190, 191,	9, 20, 22, 24, 33, 38, 19, 40, 41, 44, 51, 53, 19, 46, 58, 59, 60, 135, 188, 195, 196, 200, 201, 202, 203, 204, 205, 226, 227, 228, 229, 225, 235, 182, 141, 142, 143, 130, 85, 37, 71, 58, 236, 237, 238, 239

(सुशील कुमार शर्मा)
अपर जिलाधिकारी (वित्त एवं राजस्व)
देहरादून।

ग्राम का नाम	मोटर मार्ग	50मीटर तक पडने वाले खसरा नम्बर		51मी0 से 100मी0 तक पडने वाले खसरा नम्बर		101मी0से 350मी0 तक पडने वाले खसरा नम्बर	
		पूर्ण	आंशिक	पूर्ण	आंशिक	पूर्ण	आंशिक
जाटोवाला	शिमला बाईपास	378, 382, 312, 313, 310, 301, 297, 298, 294, 291, 290, 284, 281, 386से 388, 392, 393, 395, 415, 418, 450, 451, 457, 463, 464,	377, 379से 381, 313, 315, 316, 308, 302, 303, 304, 293, 292, 288, 287, 285, 509/284, 282, 283, 279, 280, 389, 390, 394, 396, 416, 414, 417, 419, 448, 439, 449, 452, 456, 462, 561, 465, 466, 467, 439, 377, 306,	340, 309, 299, 298, 286, 275, 278, 277, 391, 397, 412, 420, 421, 446, 453, 458, 459, 460, 305, 411	377, 379, 380, 381, 316, 315, 319, 314, 313, 330, 334, 339, 342, 308, 302, 303, 304, 293, 292, 288, 285, 287, 274, 509/284, 282, 283, 297, 276, 280, 389, 390, 394, 396, 398, 416, 414, 417, 413, 419, 422, 423, 448, 439, 447, 449, 452, 454, 455, 456, 462, 461, 465, 466, 467, 413, 437, 439, 447, 454, 471, 475, 468, 470, 376, 377, 330, 334, 339, 306, 206, 265, 264, 269, 274, 276	221, 202, 223 412, 408, 405, 400, 399, 407, 403, 409, 424, 401, 430, 431, 429, 427, 425, 426, 428, 429, 430, 431, 432, 433, 434, 435, 436, 441, 442, 443, 444, 445, 490, 481, 482, 483, 484, 485, 492, 499, 493, 494, 495, 496, 497, 498, 469, 472, 473, 474, 476, 479, 480, 373, 374, 375, 376, 369, 368, 182, 183, 184, 185, 356, 350, 360, 361, 362, 317, 318, 320, 322, 323, 324, 359, 325, 326, 352, 351, 353, 354, 355,	319, 314, 330, 34, 339, 342, 308, 274, 276, 280, 298, 413, 422, 423, 439, 447, 454, 455, 394, 413, 437, 438, 439, 447, 454, 491, 501, 500, 471, 475, 468, 470, 376, 186, 187, 188, 318, 321, 194, 330, 134, 339, 203, 204, 226, 227, 230, 231, 233, 242, 306, 266, 265, 264, 269, 274, 276, 248, 247, 244

(सुशील कुमार शर्मा)
अपर जिलाधिकारी (वित्त एवं राजस्व)
देहरादून।

क्र.	ग्राम का नाम	मोटर मार्ग	50मीटर तक पडने वाले खसरा नम्बर		51मी0 से 100मी0 तक पडने वाले खसरा नम्बर		101मी0से 350मी0 तक पडने वाले खसरा नम्बर	
			पूर्ण	आंशिक	पूर्ण	आंशिक	पूर्ण	आंशिक
							193, 349, 350, 327, 331, 328, 329, 338, 337, 336, 335, 333, 332, 348, 228, 229, 232, 343, 344, 345, 336, 337, 338, 332, 331, 307, 263, 262, 260, 273, 271, 272, 270, 259, 245, 246, 256, 257, 258, 253, 254, 255, 252, 251, 250, 249	
	मांजरी	देहरादून से शिमला बाईपास	224से 245, 181, 176, 178, 179, 180, 181, 249, 252, 253, 261, 266, 267, 268, 269, 270, 321,	296, 220, 219, 215, 214, 177, 250, 251, 254, 255, 263, 265, 271, 320, 281, 223, 251, 96,	335/204, 218, 184, 182, 175, 174, 173, 256, 257, 272, 184	296, 220, 219, 217, 216, 215, 214, 213, 183, 182, 177, 169, 171, 172, 250, 251, 254, 255, 258, 262, 263, 265, 271, 273, 274, 275, 320, 281, 323, 332, 275, 251, 171, 169, 183, 96	331, 330, 329, 328, 327, 326, 325, 324, 318, 313, 314, 315, 316, 309, 312, 311, 310, 304, 303, 302, 301, 300, 295, 296, 297, 298, 299, 305, 306, 307, 308, 141, 280, 279, 276, 265	296, 217, 216, 213, 183, 169, 171, 172, 251, 258, 263, 273, 274, 275, 320, 281, 323, 332, 291, 292, 285, 282, 275, 251, 137, 133, 126, 171, 169, 183, 99, 96, 106, 107

(सुशील कुमार शर्मा)
अपर जिलाधिकारी (वित्त एवं राजस्व)
देहरादून।

क्र	ग्राम का नाम	मोटर मार्ग	50मीटर तक पडने वाले खसरा नम्बर		51मी0 से 100मी0 तक पडने वाले खसरा नम्बर		101मी0से 350मी0 तक पडने वाले खसरा नम्बर	
			पूर्ण	आंशिक	पूर्ण	आंशिक	पूर्ण	आंशिक
			322, 334, 333,				277, 259, 258, 260, 277, 278, 152, 153, 150, 155, 152, 148, 156, 146, 147, 149, 142, 143, 144, 145, 140, 138, 139, 120, 121, 122, 123, 124, 119, 118, 117, 115, 114, 113, 125, 116, 189, 190, 188, 187, 157, 158, 159, 160, 161, 162, 163, 164, 165, 166, 167, 168, 170, 185, 186, 211, 210, 212, 208, 209, 191से 207तक, 299, 105, 109, 111, 110, 112, 103, 104, 100, 101, 102	
	घमोलो	चकराता मार्ग	8, 9, 13, 14, 15, 17, 27,	1, 2, 3, 7, 10, 11, 12, 16, 18,	42, 43, 44, 4	1से 4, 6, 7, 10, 11, 12, 16, 18, 19, 20,	21से 25, 46, 47, 53, 54, 70से 78, 80, 107,	1, 4, 5, 6, 7, 10, 11, 12, 18, 19, 20, 21.

(सुशील कुमार शर्मा)
अपर जिलाधिकारी (वित्त एवं राजस्व)
देहरादून।

क्र.सं.	ग्राम का नाम	मोटर मार्ग	50मीटर तक पडने वाले खसरा नम्बर		51मी0 से 100मी0 तक पडने वाले खसरा नम्बर		101मी0से 350मी0 तक पडने वाले खसरा नम्बर	
			पूर्ण	आंशिक	पूर्ण	आंशिक	पूर्ण	आंशिक
			28से 40, 55, 57से 62, 64, 65,	19, 20, 26, 41, 48, 49, 50, 51, 52, 56, 63, 66, 67, 68, 69,		26, 21, 41, 45, 48, 49, 50, 51, 52, 56, 63, 66, 67, 68, 69	106, 97, 98, 99, 100से 105, 142से 175तक, 191, 192, 176से 178, 179से 188तक, 193	26, 41, 45, 48, 52, 68, 69, 79, 81, 96, 108, 199, 198, 197, 194, 189, 190,
23.	खुशहालपुर	देहरादून से चकराता मार्ग	38, 41, 69, से 73, 102से 108, 232से 241, 246, 353से 359,	1, 10से 16, 37, 39, 40, 42, 44, 45, 47, 48, 54से 57, 61से 63, 68, 74, 75, 89, 94, 96, 100, 101, 109, 110, 242, 243, 245, 248, 249, 265से 268, 277, 278, 280, 281, 360, 361, 365, 348, 349, 352, 362, 366, 367,	53, 64, 76, 247, 279,	1, 9, 10से 18तक, 37, 39, 40, 42, 43, 44, 45, 46, 47, 48, 52, 54, 55, 56, 57, 58, 61, 62, 63, 65, 68, 74, 75, 77, 79, 89, 90, 92, 94, 96, 100, 101, 109, 110, 111, 243, 242, 245, 248, 249, 250, 262, 263, 264, 265, 266, 267, 268, 269, 277, 278, 280, 281, 360, 361, 365, 348, 349, 351, 352, 342, 362, 363, 366,	2से 8तक, 19से 36, 49से 51, 59, 60, 66, 67, 80, 81से 88, 91, 93, 95, 112, 113, 114, 115, 116, 117, 118, 119से 128तक, 135, 136, 244, 251, 252, 253, 231, 230, 229, 228, 254, 256, 257, 258, 259, 260, 261, 270से 276, 282से 289, 211, 212, 346, 345, 344, 343, 339, 338, 341, 340, 331, 373, 377, 378, 379, 372, 334, 335, 333,	1, 9, 10, 17, 18, 37, 42, 43, 46, 48, 52, 58, 61, 62, 65, 68, 77, 78, 79, 89, 90, 92, 94, 96, 100, 101, 111, 129, 130, 131, 133, 134, 137, 245, 249, 250, 255, 262, 263, 264, 267, 269, 280, 281, 290, 210, 360, 361, 365, 347, 349, 350, 351, 352, 342, 332, 336, 362, 363, 364, 366, 367, 368, 369, 370, 373, 377, 378, 379, 330,

(सुशील कुमार शर्मा)
अपर जिलाधिकारी (वित्त एवं राजस्व)
देहरादून।

क्रमांक	ग्राम का नाम	नोटर मार्ग	50मीटर तक पडने वाले खसरा नम्बर		51मी0 से 100मी0 तक पडने वाले खसरा नम्बर		101मी0से 350मी0 तक पडने वाले खसरा नम्बर	
			पूर्ण	आंशिक	पूर्ण	आंशिक	पूर्ण	आंशिक
						367, 368, 365	332, 336, 337, 371, 372, 360, 363, 364, 367	329, 365
24.	जमनीपुर	देहरादून चकराता मार्ग	2336, 2324, 2321से 2323, 2315से 2318, 2356से 2360, 2375से 2377, 2379से 2382, 2310से 2314,	2325, 2320, 2319, 2355, 2361, 2362, 2364, 2365, 2374, 2378, 2308, 2309, 2386, 2385, 2384, 2433,	2434, 2327, 2431,	2325, 2320, 2319, 2355, 2361, 2362, 2364, 2365, 2372, 2373, 2374, 2378, 2308, 2309, 2386, 2385, 2384, 2430, 2433, 2434, 2436, 2432	2363, 2366, 2367, 2368, 2369, 2370, 2371, 2328, 2329, 2330, 2331, 2332, 2339, 2340, 2341, 2342से 2354, 2302, 2299, 2305, 2306, 2307, 2394, 2395, 2393, 2392, 2391, 2390, 2389, 2388, 2387, 2397, 2398, 2399, 2400, 2396, 2404, 2403, 2401, 2405, 2413, 2414, 2415से 2429तक, 2435, 2437से 2475तक, 2477से 2480, 2076, 2077,	2325, 2355, 2361, 2362, 2364, 2365, 2372, 2373, 2333, 2334, 2337, 2338, 2308, 2309, 2301, 2303, 2304, 2386, 2385, 2384, 2402, 2430, 2229, 2226, 2225, 2224, 2434, 2436, 2476, 2481, 2051, 2075, 2079, 2080, 2081, 2082, 2049, 2050, 2028, 2025, 2024, 2020, 2016, 2014, 2010, 2009, 2006, 2412, 2222, 2432

(सुशील कुमार शर्मा)
अपर जिलाधिकारी (वित्त एवं राजस्व)
देहरादून।

संक्र	ग्राम का नाम	मोटर मार्ग	50मीटर तक पडने वाले खसरा नम्बर		51मी0 से 100मी0 तक पडने वाले खसरा नम्बर		101मी0से 350मी0 तक पडने वाले खसरा नम्बर		
			पूर्ण	आंशिक	पूर्ण	आंशिक	पूर्ण	आंशिक	
							2078, 2490, 2489, 2488, 2483, 2487, 2482, 2027, 2026, 2484, 2492, 2491, 2495, 2493, 2494, 2495, 2496, 2497, 2487, 2486, 2485, 2022, 2021, 2023, 2017, 2018, 2019, 2501, 2500, 2499, 2503, 2504, 2505, 2506, 2507, 2518, 2509, 2510, 2511, 2512, 2572, 2573		
5.	छरबा	देहरादून से चकराता मार्ग	4365, 4366, 4367, 4368, 4371, 4374, 4777से 4779, 954से 959, 4357से 4361,	4369, 4370, 4375, 4381, 4783, 4781, 4780, 4773, 4774, 4761, 4482, 4776, 953, 4791, 4799, 4794से 4797, 4820, 4827, 4829,	4376, 4377, 4380, 4782, 4775, 4354, 4355, 4356, 4792, 4816, 4817, 4818, 4828, 4880, 4880, 4881, 4882, 4803	4369, 4370, 4375, 4379, 4381, 4383, 4783, 4781, 4780, 4776, 4773, 4774, 4769, 4772, 4761, 4482, 952, 953, 4790, 4792, 4793,	4378, 4382, 4768, 4767, 4771, 4770, 4766, 4765, 4762, 4763, 4764, 4488, 4489, 4490, 4487, 4486, 4481, 4485, 4483, 4484, 4387से	4379, 4783, 4383, 4781, 4780, 4774, 4769, 4772, 4761, 4493, 4492, 4482, 4480, 4391, 4393, 4392, 4758, 4757, 4755, 4353, 4352,	

(सुशील कुमार शर्मा)
अपर जिलाधिकारी (वित्त एवं राजस्व)
देहरादून।

क्रमांक	ग्राम का नाम	मोटर मार्ग	50मीटर तक पडने वाले खसरा नम्बर		51मी0 से 100मी0 तक पडने वाले खसरा नम्बर		101मी0से 350मी0 तक पडने वाले खसरा नम्बर	
			पूर्ण	आंशिक	पूर्ण	आंशिक	पूर्ण	आंशिक
			4786से 4789, 4821से4826, 4842से 4852, 4838से 4841,	4835, 4836, 4837, 4819, 4790, 4853, 4878, 4879, 960, 4356,		4794, 4795, 4796, 4797, 4791, 4798, 4799, 4800, 4819, 4820, 4827, 4829, 4835, 4836, 4837, 4880, 4879, 4853, 4815, 4854, 4878, 4885, 4886, 4352, 4353, 4356, 960	4390, 4384से 4386, 4801, 4802, 4805से 4813, 4830, 4832, 4833, 4834, 4855, 4856से 4871, 4883, 4884, 4887से 4892, 4303से 4323, 4325से 4351तक, 934, 935, 938से 951, 886, 897, 896, 26, 145, 146, 147, 148, 152, 196से 208तक, 228से 243तक	4798, 4799, 4793, 4800, 4819, 4829, 4815, 4831, 4835, 4854, 4872, 4878, 4885, 4886, 4893, 4894, 4902, 4300, 4301, 4302, 4324, 4286, 4288, 933, 936, 937, 952, 960, 893, 895, 898, 138, 139, 140, 141, 142, 149, 151, 153, 195, 209, 225, 227, 244,
26.	ढकरानी	हरबर्टपुर से पांवटा, कुल्हाल मार्ग	2825से 2837तक, 2839, 2840, 2842से 2846, 2858, 2864से 2906तक, 2908से					

(सुशील कुमार शर्मा)
अपर जिलाधिकारी (वित्त एवं राजस्व)
देहरादून।

संक्र	ग्राम का नाम	मोटर भागे	50मीटर तक पडने वाले खसरा नम्बर		51मी0 से 100मी0 तक पडने वाले खसरा नम्बर		101मी0से 350मी0 तक पडने वाले खसरा नम्बर	
			पूर्ण	आंशिक	पूर्ण	आंशिक	पूर्ण	आंशिक
			2912, 3182, 3184, 3185से 3188तक, 3190, 3196, 3215से 3220, 3222, 3223, 981, 982, 986, 987, 988, 991, 992, 1000, 1222, 2801से 2807, 2812, 2813, 2814, 2361, 2364, 2366, 2367, 2368, 2363, 2342, 2343, 2355, 2605, 2629, 2631,					

(सुशील कुमार शर्मा)
अपर जिलाधिकारी (वित्त एवं राजस्व)
देहरादून।

क्र.सं.	ग्राम का नाम	मोटर मार्ग	50मीटर तक पडने वाले खसरा नम्बर		51मी0 से 100मी0 तक पडने वाले खसरा नम्बर		101मी0से 350मी0 तक पडने वाले खसरा नम्बर	
			पूर्ण	आंशिक	पूर्ण	आंशिक	पूर्ण	आंशिक
			2740से 2749, 2739, 2753से 2757, 2764से 2766, 2789से 2793, 2769से 2772, 2768, 2767, 2777से 2781,					
7.	मिर्जापुर उर्फ ढालीपुर	हरबर्टपुर से पांवटा मार्ग	3, 4, 8, 10, 11, 13, 18, 50, 51, 77, 78, 80, 81, 82, 83, 88, 89, 99, 101से 105, 115, 116,	2, 5, 6, 9, 12, 14, 17, 19, 20, 21, 27, 28, 31, 32, 33, 75, 76, 79, 84से 87, 90, 97, 98, 100, 106, 111, 112, 114, 119, 121, 125,	34, 43से 46, 48, 52, 122,	2, 5, 6, 9, 35, 12, 14, 15, 16, 19, 20, 21, 17, 23, 27, 28, 31, 32, 33, 42, 47, 53, 60, 61, 75, 76, 79, 84से 87, 91, 90, 98, 97, 100, 106, 107, 108, 110से	1, 22, 24, 25, 26, 29, 30, 36, 37से 41, 54से 59, 62से 74, 92से 96, 109, 133, 134, 139, 141, 149से 160, 163, 168, 169, 172, 171, 173, 176से 209, 211, 225, 227, 228, 229,	2, 9, 23, 14, 14, 16, 19, 20, 21, 27, 28, 31, 35, 42, 53, 60, 61, 75, 79, 85, 87, 91, 97, 107, 108, 110, 113, 123, 124, 125, 129, 131, 132, 135, 140, 138, 142,

(सुशील कुमार शर्मा)
अपर जिलाधिकारी (वित्त एवं राजस्व)
देहरादून।

क्रमांक	ग्राम का नाम	मोटर मार्ग	50मीटर तक पडने वाले खसरा नम्बर		51मी0 से 100मी0 तक पडने वाले खसरा नम्बर		101मी0से 350मी0 तक पडने वाले खसरा नम्बर	
			पूर्ण	आंशिक	पूर्ण	आंशिक	पूर्ण	आंशिक
			118, 120, 126, 136, 143, 145, 146, 147, 215, 216, 217, 218, 219, 221, 222, 232, 233, 234, 237, 239, 240,	127से 131, 137, 138, 142, 144, 148, 170, 220, 213, 223, 231, 233, 236, 238, 241, 250, 251, 251, 253, 124, 214		114, 119, 121, 123, 125, 127से 132, 135, 137, 140, 138, 142, 144, 148, 170, 175, 210, 212, 213, 214, 224, 223, 220, 231, 230, 226, 236, 238, 241, 242, 243, 250, 251, 252, 253, 248, 124	245, 246, 274से 276, 295से 297, 301से 312, 338, 339, 364से 388, 390, 391, 397, 402से 409, 422, 446, 447,	144, 148, 161, 162, 164, 166, 167, 170, 174, 175, 210, 212से 214, 220, 224, 226, 230, 231, 242, 243, 244, 247, 248, 250से 257, 47, 261से 263, 273, 277, 294, 299, 298, 300, 301, 313, 340, 345, 346, 358, 361, 362, 363, 389, 392, 394, 395, 396, 398, 399, 401, 410, 411, 418, 419, 423, 420, 421, 444, 443, 448, 449, 450, 487, 488, 489, 490, 353, 354, 351, 358, 446,
8.	ढाकी मयचक्र	देहरादून से चकराता मार्ग	9से17,57से60, 111से 114,123से12	1से8,54,56,61,99, 110,122,127,129, 133,137,139,142,1	19से24,102से105, 107,108,215,217	5से8,18,52,54,56,61, 62,68,63,64,65,99,1 10,106,109,	25से27,39से48 66से69,71से99, 101,169,173से	26,52,54,63,65,70,99, 100,102,171,172,208, 214,216,217,220

(सुशील कुमार शर्मा)
अपर जिलाधिकारी (वित्त एवं राजस्व)
देहरादून।

क्र.सं.	ग्राम का नाम	मीटर मार्ग	50मीटर तक पडने वाले खसरा नम्बर		51मी0 से 100मी0 तक पडने वाले खसरा नम्बर		101मी0से 350मी0 तक पडने वाले खसरा नम्बर	
			पूर्ण	आंशिक	पूर्ण	आंशिक	पूर्ण	आंशिक
			5,134से 136,143से14 6,119, 163,223,224, 226, 227,228,230, 231, 236,237,252, 253,	61,151,164,166,16 7, 229,232,234,158,2 45,243,251,254,		254,169,208,214, 216,220	207,209से213, 218,219,260से 272	
3.	पेलियो नाथूवाला	शिमला बाईपास रोड	3, 48, 52, 62, 63, 72,से75, 96से 99, 103, 117, 125, 126, 127, 137, 138, 139, 144, 145, 146, 147, 105/169, 177से,181,	2, 4, 5, 6, 46, 47, 49, 505, 51, 53, 54, 56, 57, 59, 61, 65, 68, 69, 70, 71, 76से 81, 86से 90, 94, 95, 100, 101, 102, 104, 114, 115, 116, 118, 124, 128, 135, 136, 140, 143, 148, 157, 158,	55, 58, 275, 244, 243, 237, 212, 213, 214, 219, 207, 206, 204, 463, 467, 490, 488, 112, 118, 119, 124, 129, 149, 150, 162, 161, 173, 174, 175, 184	2, 4, 5, 6, 7, 45, 46, 47, 49, 50, 51, 53, 54, 56, 57, 59, 60, 61, 64, 65, 67, 68, 69, 70, 71, 274, 273, 272, 249, 248, 245, 241, 240, 242, 239, 238, 236, 235, 234, 233, 232, 215, 218, 220, 208, 205, 458, 462, 463, 464, 465, 466, 468,	83, 82, 92, 108, 109, 110, 111, 121, 122, 132, 131, 141, 142, 152, 153, 154, 155, 156, 164, 165, 166, 168, 169, 170, 1, 8से 12, 14से 17, 20से 26, 32से 39, 285से 290, 296, 297, 298, 295, 299से 341तक, 456, 457, 458, 475, 476, 477से 487, 502से 515,	77, 76, 78, 79, 80, 81, 84, 93, 105, 107, 112, 120, 123, 130, 133, 134, 151, 157, 159, 167, 171, 172, 185, 186, 187, 2, 4, 6, 7, 13, 18, 19, 27, 28, 29, 30, 40से 44, 31, 291, 294, 342, 344, 369, 450, 449, 455, 464, 465, 466, 468, 474, 489, 497,

(सुशील कुमार शर्मा)
अपर जिलाधिकारी (वित्त एवं राजस्व)
देहरादून।

गाँव का नाम	मोटर मार्ग	50मीटर तक पडने वाले खसरा नम्बर		51मी0 से 100मी0 तक पडने वाले खसरा नम्बर		101मी0से 350मी0 तक पडने वाले खसरा नम्बर	
		पूर्ण	आंशिक	पूर्ण	आंशिक	पूर्ण	आंशिक
		189स 190, 193, 195, 196, 197से201, 209, 210, 216, 217, 221, 224, 225,227, 228, 246, 247, 459, 460, 461, 469से 473, 494, 495, 574, -	159, 160, 176, 182, 183, 188, 191, 192, 193, 202, 203, 208, 211, 215, 218, 222, 223, 226, 227, 238, 239, 241, 242, 245, 248, 458, 462, 468, 474, 491, 492, 493, 496, 498, 499, 500, 522, 523, 524, 225, 526, 527, 573, 575,		474, 491, 492, 487, 489, 497, 498, 499, 500, 522, 523, 524, 525, 526, 521, 516, 527, 572, 573, 575, 577, 76से 81तक, 84से 90, 95, 94, 100, 101, 102, 104, 105, 106, 91, 93, 107, 114, 113, 115, 116, 120, 123, 128, 130, 133, 134, 135, 136, 140, 143, 148, 157, 151, 158, 159, 163, 167, 172, 176, 171, 182, 183, 185, 186, 187, 192, 188	518, 519, 528, 529, 531, 532, 534से 537, 539, 541, 546, 553, 554, 569से 571, 580, 581, 583से 590, 594, 230, 231, 251से 284तक, 360से 363, 452से 454तक, 542, 66	498, 499, 501, 516, 517, 520, 521, 529, 530, 533, 538, 540, 543, 544, 545, 547, 548, 552, 555, 557, 558, 572, 576, 578, 579, 582, 593, 595, 232, 233, 234, 235, 236, 240, 364, 365, 366, 381, 345, 45, 60, 64, 65, 67, 91, 106, 158, 205, 211, 229
कारबारी ग्रान्ट	शिमला बाईपास मार्ग	301, 302, 306, 307, 308, 310, 311, 312,	289, 291, 292से 299, 303, 305, 306, 324, 325, 327,	293, 309, 313, 314, 315, 321, 322, 323	35, 36, 37, 38, 39, 290, 292, 294, 238, 299, 300, 303, 304, 305, 316, 320, 324,	1से 10तक, 15, 34, 14, 32, 286, 283, 318, 328, 331, 329, 282, 333	11, 16, 17, 18, 35, 36, 37, 38, 39, 287, 30, 31, 29, 285, 288, 290, 292, 293, 294,

(सुशील कुमार शर्मा)
अपर जिलाधिकारी (वित्त एवं राजस्व)
देहरादून।

शक	ग्राम का नाम	मोटर मार्ग	50मीटर तक पडने वाले खसरा नम्बर		51मी0 से 100मी0 तक पडने वाले खसरा नम्बर		101मी0से 350मी0 तक पडने वाले खसरा नम्बर	
			पूर्ण	आंशिक	पूर्ण	आंशिक	पूर्ण	आंशिक
			320,			325, 326, 327, 328, 330, 332		299, 284, 316, 317, 319, 323, 326, 330, 332, 334, 368
	प्रतीतपुर कल्याणपुर	शिमला रोड	101से 112, 122, 123, 125, 146, 160से 163, 166, 167, 221, 220, 168, 169, 170, 171से 175, 181, 219, 205, 204, 198, 197, 194, 193, 189, 187, 339, 341से 350, 353, 355, 360, 366, 367, 368,					

(सुशील कुमार शर्मा)
अपर जिलाधिकारी (वित्त एवं राजस्व)
देहरादून।

क्रमांक	ग्राम का नाम	मोटर मार्ग	50मीटर तक पडने वाले खसरा नम्बर		51मी0 से 100मी0 तक पडने वाले खसरा नम्बर		101मी0से 350मी0 तक पडने वाले खसरा नम्बर	
			पूर्ण	आंशिक	पूर्ण	आंशिक	पूर्ण	आंशिक
			369, 370, 375, 376, 377, 379, 417, 467, 468से 472, 466, 474, 477, 492, 491, 493से 505तक, 575से 587तक,					
2.	लखनवाला नेवट	देहरादून से चकराला मोटर मार्ग	7, 8, 11, 15, 16, 20, 21, 22, 25, 27, 28, 29, 30, 32से 38, 40से 42, 47, 48, 46, 49से 52, 54, 64, 66, 71, 96, 207, 208,	1, 3, 4, 5, 6, 9, 10, 12, 13, 14, 17, 18, 19, 23, 24, 26, 31, 39, 43, 45, 53, 55, 56, 57, 58से 63, 65, 67, 70, 72, 73, 74, 77, 78, 79, 81, 82, 83, 84, 85, 92, 93,	44, 68, 69, 75, 86, 212, 213, 214, 215, 216,	1से 6, 8, 10, 12, 13, 14, 18, 19, 23, 24, 26, 31, 39, 45, 53, 55से 63तक, 65, 67, 70, 72, 73, 74, 76, 77, 78से 81, 211, 216, 205, 204, 202, 203, 200, 201, 206, 199, 187, 170, 171, 167, 168, 169,	88से 90, 101से 104, 109से 111, 117, 112, 100, 105, 108, 113, 114, 116, 115, 107, 98, 99, 106, 127, 129, 130, 131, 132से 140, 163, 148, 149से 159, 172से 181, 191से 198, 218, 222, 220, 223से 236, 238	221, 217, 204, 203, 200, 199, 171, 169, 168, 166, 160, 142, 128, 126, 97, 95, 94, 91, 87, 239, 240, 203, 190, 194, 186, 187, 182, 183, 164, 158, 147, 146, 145, 144, 122, 123, 121, 118, 119, 237,

(सुशील कुमार शर्मा)
अपर जिलाधिकारी (वित्त एवं राजस्व)
देहरादून।

क्रमांक	ग्राम का नाम	मोटर मार्ग	50मीटर तक पडने वाले खसरा नम्बर		51मी0 से 100मी0 तक पडने वाले खसरा नम्बर		101मी0से 350मी0 तक पडने वाले खसरा नम्बर	
			पूर्ण	आंशिक	पूर्ण	आंशिक	पूर्ण	आंशिक
			209, 210	95, 97, 124, 125, 161, 162, 167, 170, 201, 202, 204, 205, 206, 211,		166, 161, 125, 160, 162, 126, 128, 97, 95, 94, 93, 91, 92, 85, 87,		
33.	लखनवाला खास	देहरादून से चकराता मोटर मार्ग	11, 12, 13, 14, 15, 23, 19, 20, 21, 22, 24से 29,	5से 10, 31, 48, 49, 50, 53, 54, 57, 58, 60, 18,	8, 17, 47, 51, 53, 55,	1, 3, 7, 10, 9, 6, 5, 4, 31, 33, 34, 35, 18, 43, 48, 46, 59, 50, 54, 56, 57, 58, 59, 60	2, 38, 39, 37, 36, 40, 41, 42, 44, 45, 61से 82तक, 89, 88, 90	1, 3, 5, 35, 33, 32, 43, 46, 56, 57, 58, 59, 60, 83, 84, 85, 86, 94, 91
34.	बैरागीवाला	देहरादून से चकराता मोटर मार्ग	4, 5, 6, 8, 10, 11, 12, 13, 14, 18, 19से 30, 32,	3, 2, 7, 9, 15, 16, 17, 94, 33, 34, 37, 39, 40, 41, 42, 6, 38,	35, 45	1, 2, 3, 7, 15, 9, 16, 17, 94, 36, 34, 33, 37, 39, 40, 41, 46, 43, 44, 60, 38,	47, 48, 49, 51से 59, 61से 71, 91, 92, 95	94, 60, 36, 37, 39, 38, 41, 46, 50, 72, 89, 90, 93, 88, 96, 97, 100, 101
35.	बद्रीपुर	शिमला बाईपास रोड,	218, 221, 334, 345, 346, 349, 351, 352, 353, 370, 371, 372,	164, 217, 219, 220, 222, 223, 224, 342, 343, 347, 348, 350, 354, 369, 373, 374, 377, 378,	511, 468, 460, 461, 214, 340, 330, 341, 356, 357, 358, 355, 385, 382, 383, 384, 379, 380, 381, 408, 418, 419, 28, 441	545, 544, 543, 542, 540, 539, 536, 537, 534, 535, 526, 527, 528, 529, 530, 531, 521, 520, 515, 513, 512, 510, 508, 506,	535, 507, 511, 504, 505, 484, 485, 486, 487, 488, 489, 490, 491, 475, 473, 474, 471, 470, 454, 455, 456, 457, 13, 14, 15,	545, 543, 544, 539, 536, 534, 529, 530, 531, 526, 527, 520, 521, 512, 508, 506, 503, 498, 499, 500, 483, 482, 481, 480,

(सुशील कुमार शर्मा)
अपर जिलाधिकारी (वित्त एवं राजस्व)
देहरादून।

क्रमांक	मोटर मार्ग	50मीटर तक पडने वाले खसरा नम्बर		51मी0 से 100मी0 तक पडने वाले खसरा नम्बर		101मी0से 350मी0 तक पडने वाले खसरा नम्बर	
		पूर्ण	आंशिक	पूर्ण	आंशिक	पूर्ण	आंशिक
		375, 376, 413, 426, 427, 433, 434, 435, 438, 443, 444, 448, 449, 450, 451, 465, 502, 509, 514, 516, 517, 518, 519, 522, 523, 524, 525, 528, 532, 538, 541,	412, 414, 415, 416, 417, 428, 429, 430, 431, 432, 436, 425, 427, 437, 439, 440, 442, 445, 446, 447, 452, 463, 464, 466, 467, 494, 495, 496, 497, 501, 503, 506, 510, 513, 515, 520, 521, 526, 527, 529, 530, 531, 533, 539, 540, 537, 542, 544, 545,		503, 501, 500, 499, 498, 494, 495, 496, 497, 492, 493, 472, 467, 469, 464, 458, 459, 463, 452, 453, 164, 217216, 219, 215, 222, 220, 223, 213, 210, 211, 224, 337, 339, 343, 347, 348, 350, 354, 369, 367, 368, 373, 387, 386, 392, 377, 378, 412, 415, 414, 416, 417, 420, 421, 423, 428, 429, 430, 431, 432, 424, 425, 29, 25, 26, 27, 436, 437, 439, 440, 445, 446, 447, 442, 21, 22, 338	16, 17, 18, 19, 20, 23, 24, 31, 32, 33, 34, 35, 37, 43, 44, 45, 46, 47, 52, 53, 54, 55, 56, 82, 80, 81, 422, 79, 78, 402, 403, 404, 405, 301, 302, 303, 304, 305, 306, 307, 308, 409, 410, 411, 395, 396, 397, 398, 399, 400, 401, 389, 390, 391, 388, 365, 366, 367, 368, 359, 360, 361, 363, 364, 309, 310, 311, 312, 313, 314, 315, 316, 317, 318, 319, 320, 321, 322, 323, 324, 325, 326, 295, 296, 297, 298, 299, 300, 336,	479, 492, 493, 472, 69, 458, 452, 453, 447, 21, 22, 25, 26, 27, 29, 424, 423, 421, 420, 407, 408, 394, 393, 392, 386, 387, 368, 367, 359, 362, 337, 224, 210, 213, 216, 164, 12, 10, 9, 8, 7, 39, 38, 36, 42, 49, 51, 52, 56, 73, 74, 75, 76, 77, 289, 290, 291, 292, 293, 295, 238, 243, 179, 178, 185, 192, 30, 338

(सुशील कुमार शर्मा)
अपर जिलाधिकारी (वित्त एवं राजस्व)
देहरादून।

क्रमांक	ग्राम का नाम	मोटर मार्ग	50मीटर तक पडने वाले खसरा नम्बर		51मी0 से 100मी0 तक पडने वाले खसरा नम्बर		101मी0से 350मी0 तक पडने वाले खसरा नम्बर	
			पूर्ण	आंशिक	पूर्ण	आंशिक	पूर्ण	आंशिक
							337, 335, 333, 327, 328, 329, 330, 331, 332, 334, 339, 340, 341, 342, 180, 181, 182, 183, 184, 194, 195, 196, 197, 198, 199, 200, 201, 202, 201, 204, 205, 206, 207, 208, 209, 212	
36.	मेदनीपुर	शिमला बाईपास रोड	353, 354, 355, 356, 357से 363, 367से 376, 379से 392, 483से 486, 491, 516, 517, 574से 576, 608, 604, 603, 600, 601, 621, 627,	351, 352, 342, 343, 365, 366, 335से 338, 333, 332, 377, 378, 326, 327, 325, 393, 399, 400, 482, 488, 487, 490, 492से 499, 515, 522, 572, 577से 579, 605से 607, 597, 602, 599, 598, 612,	349, 350, 340, 339, 334, 307, 336, 331, 328से 330, 401, 394से 396, 518से 520, 571, 572, 614, 640, 716,	352, 276, 348, 347, 344, 351, 341से 343, 365, 366, 338, 303से 306, 308, 309, 335, 333, 332, 377, 378, 325से 327, 265, 266, 319से 323, 398से 400, 393, 445, 480से 482, 487से 490, 500से 503, 499, 493से 498,	280, 282से 299, 345, 301, 302, 364, 267से 269, 248से 263, 310से 318, 234, 232, 402से 433, 217से 225, 203से 205, 324, 397, 435से 442, 450से 456, 448, 449, 194, 193, 457से 466, 469, 470, 561से 564, 566, 568, 569, 521, 504से 513, 471से 479, 549से 551, 595,	276से 279, 281, 347, 348, 344, 309, 303से 306, 308, 365, 366, 245से 247, 238, 239, 233, 230, 231, 226, 211, 210, 208, 206, 202, 319, 323, 325, 398से 400, 192, 189, 184, 183, 178, 467, 468, 570, 514, 515, 498, 502, 503, 489, 478, 481, 480, 547,

(सुशील कुमार शर्मा)
अपर जिलाधिकारी (वित्त एवं राजस्व)
देहरादून।

क्रमांक	ग्राम का नाम	मोटर मार्ग	50मीटर तक पडने वाले खसरा नम्बर		51मी0 से 100मी0 तक पडने वाले खसरा नम्बर		101मी0से 350मी0 तक पडने वाले खसरा नम्बर	
			पूर्ण	आंशिक	पूर्ण	आंशिक	पूर्ण	आंशिक
			631, 635से 637, 646, 651, 652, 655, 665, 678, 690, 695, 696, 702, 705, 717से 719, 722से 724, 738, 739, 740/739, 609से 611,	613, 619, 620, 623, 622, 628से 630, 626, 632, 634, 638, 639, 642, 645, 647, 649, 650, 653, 654, 656, 658, 663, 664, 666से 673, 675से 677, 679, 689, 691से 694, 697, 700, 701, 703, 704, 706, 713, 719, 721, 725, 726, 731से 737,		514, 515, 520, 570, 579, 573, 522, 577, 578, 607, 594, 596से 599, 605, 602, 612, 613, 615से 620, 622से 626, 628से 630, 632से 634, 638से 642, 644, 645, 647से 650, 658से 660, 654, 656, 658, 663, 666से 673, 675से 677, 679से 681, 689, 691से 694, 697से 701, 703, 704, 706, 713, 715, 719से 721, 725से 727, 729से 736	585से 593, 580से 583, 553से 560, 643, 661, 662, 674, 682से 688, 708से 712, 707, 714, 728	548, 552, 590, 579, 594, 596, 597, 499, 689, 612, 615से 618, 624, 625, 628से 630, 632, 633, 641, 642, 644, 648, 659, 660, 663, 664, 666से 673, 676, 677, 680, 675, 681, 698, 699, 706, 713, 715, 720, 721, 727, 729से 733, 639, 640,
17.	फतेहपुर	सहारनपुर रोड	95 TO 98, 106, 114, 115, 117, 118, 247, 312, 313, 314, 366	77, 78, 79, 72, 73, 83, 84, 85, 88, 99, 94, 100, 105, 107, 110 TO 113, 116, 119, 120, 237 TO	587, 574, 539, 534, 508, 498, 385, 383, 351, 354, 323, 364, 315, 227, 236, 108, 109, 100 TO 104, 92,	585, 586, 583, 579, 580, 573, 575, 570, 588, 568, 538, 548, 547, 545, 543, 535, 536, 542, 540, 533,	4 TO 10, 13 TO 18, 14, 55, 58 TO 71, 80, 81, 82, 86, 87, 126 TO 144, 205 TO 211, 213 TO 224, 198 TO 201,	1, 3, 9, 11, 12, 19, 20, 24, 90, 88, 89, 105, 121 TO 124, 212, 228 TO 235, 226, 304, 305, 248, 307, 308, 302,

(सुशील कुमार शर्मा)
अपर जिलाधिकारी (वित्त एवं राजस्व)
देहरादून।

क्रमांक	ग्राम का नाम	मोटर मार्ग	50मीटर तक पडने वाले खसरा नम्बर		51मी0 से 100मी0 तक पडने वाले खसरा नम्बर		101मी0से 350मी0 तक पडने वाले खसरा नम्बर	
			पूर्ण	आंशिक	पूर्ण	आंशिक	पूर्ण	आंशिक
			TO 369, 356, 357, 370, 372 TO 375, 377, 379, 380, 388, 389, 408 TO 411, 416, 496, 508, 537, 569, 571, 572, 581, 584,	246, 248, 306 TO 309, 365, 363, 362, 361, 360, 359, 358, 355, 352, 353, 371, 818, 376, 378, 381, 384, 386, 387, 390, 412, 415, 417, 495, 497, 499, 500 TO 507, 509, 514, 517 TO 520, 528, 529, 535, 536, 538, 568, 570, 573, 580, 582, 583, 585, 382,	93, 91, 75	529, 531, 530, 528, 527, 520, 521, 519, 509, 516, 517, 518, 522, 515, 510, 499 TO 506, 490, 494, 497, 495, 417, 418, 412, 413, 415, 405 TO 407, 398, 390, 391, 386, 387, 381, 382, 384, 376, 378, 818, 371, 349, 350, 352, 353, 355, 358 TO 363, 365, 324, 322, 317, 316, 311, 307, 308, 309, 304, 305, 306, 248, 246, 226, 228 TO 235, 237 TO 245, 119 TO 125, 99, 90, 110 TO 113, 94, 107, 105, 100, 83, 84, 85, 76 TO 79, 72, 73, 541	225, 289, 290, 292 TO 301, 284 TO 287, 318 TO 321, 325 TO 333, 337 TO 340, 344 TO 348, 393 TO 397, 399 TO 403, 432, 433, 434, 414, 419 TO 422, 491, 492, 488, 489, 493, 405, 483 TO 487, 511 TO 514, 482, 523 TO 526, 532, 544, 545, 479, 480, 481, 627 TO 632, 550 TO 559, 546, 549, 560 TO 567, 618 TO 623, 588 TO 603, 577, 606, 607, 626	311, 316, 317, 322, 324, 349, 350, 371, 343, 341, 336, 334, 280, 283, 270, 271, 291, 197, 202, 203, 204, 148, 145, 146, 147, 1225 TO 1227, 818, 435, 436, 430, 431, 429, 424, 474 TO 477, 633, 458, 625, 624, 645, 608, 605, 376, 391, 392, 404, 406, 405, 413, 415, 417, 418, 494, 490, 504, 510, 515, 522, 521, 527, 530, 531, 533, 540, 541, 543, 547, 548, 568, 574, 676, 578, 579, 586, 587, 51, 52, 53, 56, 57,
38.	टिमली	दिल्ली यमुनोत्री राष्ट्रीय राजमार्ग, धर्मावाला चौक से टिमली तक	102, 94, 53, 113, 111, 107, 150, 176, 177, 179,	101, 103, 94, 68, 69, 58, 57, 50, 101, 116, 115, 112, 109, 108, 146, 180, 188, 189,	101	101, 103, 94, 77, 69, 58, 57, 58, 50, 99, 101, 86, 116, 115, 112, 109, 108, 146, 149, 180, 188, 189,	94, 50, 104, 98, 100, 123, 124, 121, 125, 126, 127, 129, 128, 133, 134, 135, 136, 137, 160, 161, 158, 160, 166,	97, 99, 86, 43, 42, 49
40.	शाहपुर कल्याणपुर	राष्ट्रीय राजमार्ग सं0-74 ग्राम	432, 423, 612, 610, 611, 669,	568, 584, 589, 592, 593, 596, 1611, 1610, 1614,	578, 567, 614, 620, 633, 670, 672 से 677 तक, 848, 1257,	568, 575, 571, 625, 584, 589, 592, 593, 596, 1611, 1610,	581, 537, 558, 555, 559, 560, 551, 551 से 566, 553, 551, 615,	575, 571, 625, 1611, 1610, 1614, 755, 776, 762, 763, 761,

(सुशील कुमार शर्मा)
अपर जिलाधिकारी (वित्त एवं राजस्व)
देहरादून।

क्र	ग्राम का नाम	मोटर मार्ग	50मीटर तक पडने वाले खसरा नम्बर		51मी0 से 100मी0 तक पडने वाले खसरा नम्बर		101मी0से 350मी0 तक पडने वाले खसरा नम्बर	
			पूर्ण	आंशिक	पूर्ण	आंशिक	पूर्ण	आंशिक
	शाहपुर कल्याणपुर की सीमा से धर्मावाला चौक तक		572, 570, 574, 573, 579, 580, 578, 598, 599, 600, 601, 602, 759, 847, 896, 1093, 1095, 1056, 1053, 1386, 1612, 1618, 1626, 896, 1389, 1348, 1357, 1359, 1360,	1616, 755, 776, 847, 448, 1003, 1092, 1610, 1611, 1334, 1340, 1338, 1336, 1348, 1358, 1345,	1164, 1169,	1614, 1616, 755, 776, 762, 763, 761, 849, 847, 848, 1004, 1003, 1092, 1091, 1095, 1610, 1611, 1334, 1340, 1338, 1336, 1348, 1358, 1345,	616, 641से 645तक, 628, 629, 660से 668, 673, 674, 693, 694, 680, 688, 686, 687, 689, 690, 699, 701से 703, 583, 587से 590, 592से 594, 743से 756, 763, 780, 778, 775, 776, 777, 766से 775, 844, 845, 840, 889, 858, 848, 849से 852, 890से 893, 1007से 1028तक, 1098, 1132से 1137, 1168से 1173, 1130, 1398, 1384, 1391, 1392, 1433, 1432, 1382, 1380, 1381, 1434, 1609, 1608, 1606, 1601, 1617से	849, 847, 848, 1004, 1092, 1091, 1095, 1610, 1611, 1027, 1034, 1435, 1503, 1504, 1602, 1595, 1334, 1340, 1338, 1336, 1358, 1345,
							1631तक, 1593, 1598,	

(सुशील कुमार शर्मा)
अपर जिलाधिकारी (वित्त एवं राजस्व)
देहरादून।

क्र	ग्राम का नाम	मोटर मार्ग	50मीटर तक पडने वाले खसरा नम्बर		51मी0 से 100मी0 तक पडने वाले खसरा नम्बर				
			पूर्ण	आंशिक	पूर्ण	आंशिक			
	धर्मावाला	राष्ट्रीय राजमार्ग सं0-72 ग्राम शाहपुर कल्याणपुर की सीमा से धर्मावाला चौक तक	117, 129, 134, 131, 283, 281, 280, 279, 552, 584, 585, 583, 572, 573, 562, 555, 554, 545, 552, 551, 288, 297, 351, 352, 353, 339से 442, 451, 452, 465, 466, 472, 539, 541, 538, 540, 533, 534,	103, 105, 111, 114, 115, 118, 119, 128, 133, 134, 146, 116, 132, 147, 148, 282, 284, 276, 274, 275, 126, 555, 554, 553, 500, 549, 548, 547, 546, 596, 579, 289, 290, 298, 397, 304, 300, 301, 443, 447, 450, 462, 454, 464, 465, 477, 490, 491, 492,	77, 129, 130, 131, 281, 280, 279, 569, 545, 145, 149, 151, 277, 444, 446, 445, 460, 461, 471, 473, 530, 524, 663, 664, 627, 641, 640, 639, 648, 658, 613, 614, 550, 549	103, 104, 105, 111, 114, 115, 118, 119, 128, 127, 133, 134, 146, 10, 116, 120, 132, 144, 147, 148, 282, 284, 276, 274, 275, 126, 120, 283, 278, 586, 571, 570, 561, 560, 553, 150, 273, 596, 579, 613, 614, 616, 618, 289, 290, 298, 399, 304, 300, 301, 443, 417, 450, 462, 454, 464, 468, 477, 490, 491, 492, 665, 630,	6, 7, 8, 9, 11, 12, 13, 14, 15, 16, 17, 90, 96, 97, 106, 107, 102, 108, 109, 110, 101, 125, 124, 121, 122, 112, 113, 1, 2, 3, 4, 5, 6, 7, 20, 21, 22, 23, 136, 137, 138, 167, 168, 169, 172, 139, 166, 165, 164, 163, 193, 192, 191, 139, 140, 152से 162तक, 194, 196, 197, 272, 269, 268, 267, 252, 253, 254, 255, 256, 257, 259, 260, 261, 592, 593, 594, 595, 580, 581, 577, 576, 566, 565.	1327, 1343, 1336, 1335	105, 104, 10, 18, 19, 37, 100, 98, 91, 94, 95, 120, 127, 144, 274, 37, 35, 27, 24, 89, 126, 111, 114, 115, 120, 141, 174, 171, 170, 596, 582, 579, 634, 641, 647, 613, 614, 617, 618, 304, 665, 630,

(सुशील कुमार शर्मा)
अपर जिलाधिकारी (वित्त एवं राजस्व)
देहरादून।

हस्ताक	ग्राम का नाम	मोटर मार्ग	50मीटर तक पडने वाले खसरा नम्बर		51मी0 से 100मी0 तक पडने वाले खसरा नम्बर		101मी0से 350मी0 तक पडने वाले खसरा नम्बर		
			पूर्ण	आंशिक	पूर्ण	आंशिक	पूर्ण	आंशिक	
			535, 527, 528, 529, 655, 656, 657, 658, 659, 660 661, 662, 629, 643, 644, 642, 645, 646, 649, 651, 619, 617, 618, 547, 548,					558, 609, 610, 611, 620, 637, 638, 639, 640, 644, 646से 651, 615, 645, 635, 636, 24, 305से 308, 312, 319, 303, 302, 320, 321, 318, 315, 316, 317, 325, 328, 327, 329, 330से 333, 335से 346, 379से 383, 386, 384, 387, 390, 392, 393, 394, 419, 418, 411, 412, 413, 415, 416, 420, 421, 456, 457, 458, 459, 423, 409, 410, 425, 426, 436, 427, 428, 429, 408, 430से 436, 483से 525, 624, 622, 605, 606, 608, 609से 621, 623, 625से 638, 566,	

(सुशील कुमार शर्मा)
अपर जिलाधिकारी (वित्त एवं राजस्व)
देहरादून।

क्रमांक	ग्राम का नाम	मोटर मार्ग	50मीटर तक पडने वाले खसरा नम्बर		51मी0 से 100मी0 तक पडने वाले खसरा नम्बर		101मी0से 350मी0 तक पडने वाले खसरा नम्बर	
			पूर्ण	आंशिक	पूर्ण	आंशिक	पूर्ण	आंशिक
							567, 568, 564, 560, 561, 562, 556, 557, 555, 553, 551, 492, 539, 538, 537, 540, 501, 502, 503से 519तक	
2.	आदवाला	शिमला बाईपास	278, 283, 286, 207, 209, 210, 211, 355, 356, 517, 518, 519, 520, 521, 522, 523, 524, 525, 531, 539, 546, 732.	733,	275, 277, 280, 279, 292, 284, 285, 289, 353, 354, 515, 516, 528, 529, 537, 549, 552,	733	269से 276, 290, 293, 261, 260, 294, 295, 296, 297, 298, 299, 300से 306तक, 308से 313, 348, 347, 371से 373, 368, 370, 369, 350, 362से 367, 359, 360, 361, 357, 482, 483, 486, 487, 488, 490से 510तक, 513, 530से 533, 575, 580, 543, 544, 541, 545, 565, 561, 562, 559, 556, 557, 560, 561, 563, 564, 565, 555,	415, 446, 417, 481, 490, 581, 582, 578, 577, 576, 574, 709, 704, 702

(सुशील कुमार शर्मा)
अपर जिलाधिकारी (वित्त एवं राजस्व)
देहरादून।

क्रमांक	ग्राम का नाम	मोटर मार्ग	50मीटर तक पडने वाले खसरा नम्बर		51मी0 से 100मी0 तक पडने वाले खसरा नम्बर		101मी0से 350मी0 तक पडने वाले खसरा नम्बर	
			पूर्ण	आंशिक	पूर्ण	आंशिक	पूर्ण	आंशिक
							553, 718, 719, 716, 714, 713, 712, 711, 703; 521, 520, 522, 728, 729, 730	
43.	कुन्जाग्रान्ट	शिमला बाईपास रोड	260, 259, 261, 308, 309, 614, 612, 615, 616, 617, 618, 629, 630, 631, 632, 633, 634, 635		611, 612, 608, 613, 619, 620, 621, 622, 628, 629, 630,	259, 261, 309	258, 265, 312, 311, 310, 313, 314, 384, 380, 379, 385से 392, 397, 398, 404से 409, 403, 410, 603, 412से 425, 602, 600, 552से 575, 592से 599, 577, 538, 537, 536, 539, 540, 541, 542,	261, 259, 309
44.	कुन्जा	शिमला बाईपास रोड	456से 465, 494से 496, 511, 766, 767, 769, 942, 943		466, 499, 498, 496, 768, 769	457, 458	443, 422से 426, 430, 431, 427, 428, 429, 437, 448से 452, 446, 447, 445, 443, 444, 470से 474तक, 482, 483, 477, 480, 484, 499, 492, 493से 497, 544, 535, 534, 531,	

(सुशील कुमार शर्मा)
अपर जिलाधिकारी (वित्त एवं राजस्व)
देहरादून।

क्रमांक	ग्राम का नाम	मोटर मार्ग	50मीटर तक पडने वाले खसरा नम्बर		51मी0 से 100मी0 तक पडने वाले खसरा नम्बर		101मी0से 350मी0 तक पडने वाले खसरा नम्बर	
			पूर्ण	आंशिक	पूर्ण	आंशिक	पूर्ण	आंशिक
							532, 548, 549, 528, 526, 513, 514, 515, 516से 520, 503से 509, 500, 512, 526, 529, 528, 521, 754, 752, 753, 755से 757, 760से 762, 766, 770, 771, 926, 931से 935, 929, 937, 939, 897, 899, 896	
45.	कुल्हाल मटक माजरी	शिमला बाईपास रोड	50, 56, 130, 103, 112, 113, 114, 115, 104, 121, 154, 152, 155, 157, 158, 161, 161, 162, 172से 174, 176से 180, 261,	52, 53, 54, 159,	60, 52, 59, 71, 109, 110, 111, 120, 156, 159, 160, 166, 165, 164, 163, 170, 171, 197, 195, 196, 198, 191, 192, 193, 183, 181, 182, 258, 259, 260, 267, 269, 278, 274, 275, 273, 272	52, 53, 54, 122, 159, 194	37से 45, 47से 51, 60से 69, 100, 102, 107, 108, 119, 117, 118, 123, 124, 125, 126, 01से 40तक, 47से 52, 66से 68, 60, 57, 114, 115, 168, 175, 201, 200, 210, 202से 209, 211से 250तक, 253से 260तक, 268, 283से 297, 301से 310तक,	52

(सुशील कुमार शर्मा)
अपर जिलाधिकारी (वित्त एवं राजस्व)
देहरादून।

क्र.सं.	ग्राम का नाम	मोटर मार्ग	50मीटर तक पडने वाले खसरा नम्बर		51मी0 से 100मी0 तक पडने वाले खसरा नम्बर		101मी0से 350मी0 तक पडने वाले खसरा नम्बर		
			पूर्ण	आंशिक	पूर्ण	आंशिक	पूर्ण	आंशिक	
			263, 264, 265, 266,					312से 345तक	
3.	मल्हान ग्रान्ट	शिमला रोड	शून्य		शून्य	शून्य		361 से 392तक, 429, 430, 431, 432	212, 359, 360, 358, 354, 355, 393, 394, 395, 396, 428, 433, 434, 435
7.	चकमंशा (ई0हो0टा0)	शिमला बाईपास	शून्य	14से 17, 22से 24, 26से 30, 100, 101, 103से 106	शून्य	14से 19, 22से 30, 34, 91, 100, 101से 106	8से 13, 20, 21से 33, 35से 38, 40, 83, 89, 90, 92, 93, 96से 98, 107से 113, 115, 116, 118, 45, 50, 51, 52	1, 3, 7, 5, 14से 19, 22, 24से 27, 29, 30, 34, 39, 41, 84, 87/212, 88, 91, 94, 95, 100, 102, 103, 114, 117, 119, 121, 46, 47, 49, 54, 44	
8.	ढकरानी	हरबर्टपुर से पाँवटा मार्ग	2825से 2833, 2836, 2840, 2843, 2861से 2904तक,	986, 988, 992, 981,982, 2631, 2629, 2628, 2605, 2368, 2366, 2363, 2362, 2364, 2355,	2354, 2356, 2738, 2750, 2758, 2762, 2763, 2794, 3224से 3226, 3234, 2838, 2962, 2961, 2958,	981, 982, 992, 1000, 1222, 2341, 2342, 2293, 2359, 2358, 2357, 2355, 2364, 2373, 2368, 2366, 2370, 2372,	980, 993, 994से 997, 1005, 2661, 2663से 2672, 2675से 2677, 2706से 2720, 2722से 2733, 2632, 2627, 2774, 2775, 2783,	976से 979, 974, 981, 1000से 1004, 1006, 1222, 1221, 1220, 1224, 1225, 1226, 2294, 2295, 2330, 2331, 2332, 2341, 2357, 2358, 2359, 2366, 2370, 2371,	
			2910, 3216, 3219, 3222, 987, , 991,	2342, 2293, 1222, 2735, 2739, 2740, 2744, 2746, 2749,	2959, 2992, 2907, 2913,	2592, 2605, 2629, 2630, 2631, 2735,	2785, 2787, 2796, 2798, 2809, 2810,		

(सुशील कुमार शर्मा)
अपर जिलाधिकारी (वित्त एवं राजस्व)
देहरादून।

क्रमांक	ग्राम का नाम	नोटर मार्ग	50मीटर तक पडने वाले खसरा नम्बर		51मी0 से 100मी0 तक पडने वाले खसरा नम्बर		101मी0से 350मी0 तक पडने वाले खसरा नम्बर			
			पूर्ण	आंशिक	पूर्ण	आंशिक	पूर्ण	आंशिक		
			2806, 2792, 2791, 2789, 2780, 2781, 2343, 2361, 2741से 2743, 2745, 2748, 2747, 2753, 2754, 2755, 2756, 2765, 2770, 2771, 2768, 983से 985	2752, 2764, 2766, 2768, 2769, 2772, 2777, 2778, 2779, 2788, 2790, 2793, 2801से 2805, 2807, 2812से 2814, 2834, 2835, 2837, 2838, 2841, 2842, 2844से 2846, 2858, 2847, 2859, 2905, 2906, 2908, 2909, 2911, 2912, 2994, 3185, 3184, 3182, 3186, 3181, 3187, 3188, 3190, 3195, 3196, 3215, 3217, 3218, 3241, 3220, 3223, 2820, 2816, 1000, 2372, 2630, 2757,		2736, 2737, 2739, 2744, 2721, 2749, 2751, 2752, 2757, 2759, 2760, 2761, 2764, 2766, 2768, 2769, 2772, 2773, 2776से 2779, 2782, 2790, 2793, 2795, 2799, 2800से 2805, 2807, 2808, 2811से 2814, 2834, 2835, 2837, 2839, 2841, 2842, 2844, 2845से 2847, 2858से 2860, 2905, 2908, 2909, 2911, 2912, 2914, 2926, 2927, 2923, 2929, 2942, 2957, 2960, 2965, 2963, 2967, 2968, 2990, 2992, 2995, 2994,		2848से 2857, 2980, 2981, 2969से 2975, 2928, 2930, 3931से 2936, 2915, 2916, 2918, 2919, 2921, 2924, 2952से 2956, 2977, 2964, 2996, 2997, 2983से 2989तक, 3122, 3123, 3126, 3127, 3128, 3139, 3172, 3173, 3174, 3175, 3176, 3178, 3183, 3191से 3193, 3198से 3203, 3209से 3211, 3214, 3230, 3231, 3232, 3236, 2999से 3002, 2347से 2353, 2376से 2390, 2327, 2329, 2333से 2340, 2546, 2564, 2667, 2568,		2372, 2373, 2391, 2544, 2545, 2547, 2566, 2565, 2559, 2560, 2563, 2570, 2573, 2574से 2576, 2592, 2601, 2607, 2616, 2629, 2634, 2635, 2626, 2631, 2605, 2606, 2654, 2655, 2658, 2660, 2673, 2674, 2679, 2681, 2682, 2683, 2695, 2705, 2721, 2735, 2736, 2737, 2751, 2759, 2760, 2761, 2704, 2773, 2776, 2782, 2784, 2786, 2788, 2790, 2793, 2795, 2799, 2800, 2801, 2802, 2808, 2811, 2859,

(सुशील कुमार शर्मा)
अपर जिलाधिकारी (वित्त एवं राजस्व)
देहरादून।

क्रमांक	ग्राम का नाम	मीटर मार्ग	50मीटर तक पडने वाले खसरा नम्बर		51मी0 से 100मी0 तक पडने वाले खसरा नम्बर		101मी0से 350मी0 तक पडने वाले खसरा नम्बर		
			पूर्ण	आंशिक	पूर्ण	आंशिक	पूर्ण	आंशिक	
						3180, 3181, 3182, 3184से 3190, 3196, 3197, 3215, 3217, 3218, 3220, 3223, 3227, 3233, 3237, 3238से 3241, 3228, 2362, 986, 988, 3212, 3179,		2569, 2577से 2590, 2593, 2595से 2597, 2598से 2600, 2602से 2604, 2374, 2561	2860, 2847, 2922, 2923, 2908, 2912, 2914, 2820, 2926, 2927, 2929, 2937, 2947, 2947, 2948, 2951, 2938, 2957, 2960, 2963, 2965, 2968, 2968, 2990, 2991, 2994, 2995, 2979, 2982, 3004, 3005, 3119, 3120, 3121, 3124, 3125, 3132, 3133, 3136, 3137, 3138, 3140, 3164, 3166, 3171, 3179, 3180, 3182, 3184, 3185, 3189, 3190, 3194, 3196, 3197, 3204, 3205, 3207, 3212, 3215, 3227, 3228, 3233,

(सुशील कुमार शर्मा)
अपर जिलाधिकारी (वित्त एवं राजस्व)
देहरादून।

क्र	ग्राम का नाम	मोटर मार्ग	50मीटर तक पडने वाले खसरा नम्बर		51मी0 से 100मी0 तक पडने वाले खसरा नम्बर		101मी0से 350मी0 तक पडने वाले खसरा नम्बर	
			पूर्ण	आंशिक	पूर्ण	आंशिक	पूर्ण	आंशिक
								3237, 3238, 3239, 3240, 3241से 3243, 3254, 3259, 2976, 982, 992, 955, 956, 2814, 2572
	कल्याणपुर	शिमला बाईपास रोड	10, 15, 21, 22, 24, 67, 66, 68, 69, 70, 71, 53/81, 82, 83, 168, 169, 170, 171, 177, 213, 211, 217, 298, 528/293, 302, 313, 316, 317, 318, 443, 444, 448, 449, 450,	300, 442, 12, 13, 16, 23, 20, 25, 65, 63, 72, 85, 94, 166, 172, 173, 176, 178, 531/212, 212, 210, 218, 290, 292, 297, 294, 299, 301, 319, 320, 445, 446, 447, 454, 456, 453,	210, 178, 175, 176, 173, 166, 167, 85, 72, 62से 65, 25, 26, 19, 18, 17, 16, 527/20, 20, 219, 220, 289, 284, 286से 288, 285, 295, 297, 296, 303, 311, 314, 315, 322, 312, 302, 301, 321, 458, 456, 457, 455, 454,	209, 212, 531/212, 179, 170, 162, 164, 165, 94, 86, 81, 80, 79, 73, 60, 14, 29, 28, 27, 12, 221, 290, 283, 282, 281, 304, 300, 306, 309, 324, 325, 442, 459से 462	117, 180, 181, 182, 183, 184से 209, 531/178, 212, 178, 162से 165, 74से 76, 39, 61तक, 73, 30से 37, 40से 56, 458से 483, 445से 447, 303से 311, 314से 320, 322से 355, 294, 292, 290, 218, 221, 224, 223, 226से 235तक, 263, 267से 283, 290, 299, 300	94, 12, 300, 442, 631, 133, 131, 118, 113, 114, 116, 97, 98, 99, 100, 152, 146, 157, 173, 119, 132, 118, 117, 225, 234, 263, 266, 256, 362, 361, 365, 366, 370, 368, 422, 486, 485, 484,

(सुशील कुमार शर्मा)
अपर जिलाधिकारी (वित्त एवं राजस्व)
देहरादून।

शक	ग्राम का नाम	मोटर मार्ग	50मीटर तक पडने वाले खसरा नम्बर		51मी0 से 100मी0 तक पडने वाले खसरा नम्बर		101मी0से 350मी0 तक पडने वाले खसरा नम्बर	
			पूर्ण	आंशिक	पूर्ण	आंशिक	पूर्ण	आंशिक
0.	रामपुर कला	चकराता रोड	451, 452, 312, 291, 293 6,12,13,14,2 5से29, 31,39,22से27 ,260, 261,342,343, 347, 361,357,358, 625,से628,63 6,632,635से 640,835,836, 845, 840,844,841, 842,- 853,856,857, 858, 885,897,900, 902, 903,905,906,	12,12,15,32,33,33 4, 30,35से38,40,121, 262,350,351,353, 365,359,624,623, 633,641,803,837, 852,854,855,883, 884,886,894,895, 896,898,901,904,	10,15,24,32,33,34, 37से40,121,132128, 259,241,346,348, 350,351,354,355,36 5,364,360,623,622,6 29,635,641,643 835,839,848,847, 846,843,852,854, 855,883,893,884, 886,894,895,896, 901,904,	7,8,9,16,17,18,19, 23,30,35,263,262,34 4,362,615,630,642,8 34,833,832,837,848, 847,846,851,859,88 7,882 893,899,803,622,63 1,	7,8,9,16,17,18, 19,23,30,35, 120,263,241,344,348, 350,351, 354,355,365, 362,360,615,630,642, 643,803 832,833,834, 837,848,839, 851,859,883, 882,887,893, 899,41से62,71, 102,103,104, 106,115से119, 131से145,150से154,30 0से314, 264से284,333से 340,356,381,382,380,	262,66से70,63, 101,105,285, 295,298,315,317,331, 332,377, 374,372,371,603 601,600,660,724,723, 722,723, 721,720,715,755 757,758,759,774,919, 920,921, 922,106,383,

(सुशील कुमार शर्मा)
अपर जिलाधिकारी (वित्त एवं राजस्व)
देहरादून।

क्रमांक	ग्राम का नाम	मोटर मार्ग	50मीटर तक पडने वाले खसरा नम्बर		51मी0 से 100मी0 तक पडने वाले खसरा नम्बर		101मी0से 350मी0 तक पडने वाले खसरा नम्बर	
			पूर्ण	आंशिक	पूर्ण	आंशिक	पूर्ण	आंशिक
							363,366 से,370,604से622,644से6 59,725 से746,719,716, 717,802,804से831,747 से754, 775से781,796 से801,861से876 923,877से882, 887,892,891, 893,904,909, 877से888,890 891,892,889, 911से918	
51.	शीशमबाडा	शिमला बाईपास रोड	595, 593, 609से 612, 659, 661से 663, 717, 768, 769, 771, 772, 774, 775,	596, 597, 606से608, 613, 652, 656, 658, 660, 657, 664, 667, 716, 719, 724, 725, 766, 767, 773, 776,	597, 598, 607, 613, 656, 655, 658, 665, 664, 668, 716, 756, 776, 775, 883, 887, 890, 1004, 888, 1006, 1008 1011, 1012, 1018, 1016,	599, 606, 614, 654, 657, 653, 669, 718, 813, 814, 882, 1000, 897, 999, 1009, 1010, 1013, 1017, 1101/1028, 1035, 161, 194,	606, 608, 613, 652, 657, 667, 719, 718, 724, 725, 767, 766, 773, 886, 895, 892, 1001, 1007, 1008, 1030, 1101/1029, 1032से 1039, 1073,	1029, 1040, 1073, 988, 998, 986, 985, 981, 967, 973, 1040, 1072, 901, 876, 817, 818, 806, 793, 789, 757, 701 698, 1098/685, 676, 669,

(सुशील कुमार शर्मा)
अपर जिलाधिकारी (वित्त एवं राजस्व)
देहरादून।

क्रमांक	ग्राम का नाम	मोटर मार्ग	50मीटर तक पडने वाले खसरा नम्बर		51मी0 से 100मी0 तक पडने वाले खसरा नम्बर		101मी0से 350मी0 तक पडने वाले खसरा नम्बर	
			पूर्ण	आंशिक	पूर्ण	आंशिक	पूर्ण	आंशिक
			884, 885, 889, 891से 893, 1002, 1003, 1005, 1006, 1014से 1016, 894, 898, 1031, 190, 192, 193, 1103/194, 204से 210, 213से 215, 222से 224, 292, 293, 296, 297, 323से 344, 412से 414, 431से 433, 586, 1076,	883, 884, 887, 888, 890, 895, 897, 1004, 1018, 1011, 1007, 1008, 1030, 1101, 1029, 188, 189, 195, 1101/1029, 1029, 194, 203, 210से 212, 215, 221, 225, 226, 229, 288, 289, 291, 292, 294, 295, 298, 299, 304, 303, 322, 363, 330, 361, 357, 355, 356, 348, 346, 345, 411, 415, 430, 429, 438, 434, 587, 590, 589, 1084, 1085, 1075, 1032,	1032, 188, 187, 195, 201, 202, 200, 210से 212, 215, 221, 227, 228, 291, 302, 303, 361, 357, 356, 354, 348, 349, 347, 411, 429, 1077, 1078, 1081,	196, 198, 199, 230, 231, 229, 288, 299, 281, 282, 298, 304, 320, 322, 363, 362, 360, 358, 350, 345, 710, 415, 430, 434, 435, 438, 587, 589, 590, 1075, 1084, 1085,	974से 977, 1019से 1028, 990से 1000, 1009से 1013, 1017, 877से 883, 630से 658, 614से 627, 597से 607, 666, 665, 686से 697, 702से 715, 720से 723, 761से 764, 807से 816, 783, 780, 785, 781, 758, 778, 194, 203, 210से 212, 189, 229, 226, 225, 288, 289, 292, 294, 295, 298, 299, 304, 303, 322, 363, 330, 355, 346, 345, 130, 455, 430, 434, 132से 143, 150से 187, 169से 201, 216से 220, 230से 241, 248से 253, 279से 288, 300, 301, 305से 321,	629, 628, 131, 129, 128, 126, 144, 145, 147, 148, 242, 243, 245से 247, 241, 256, 272, 278, 368, 379, 370, 374, 380, 388, 402, 404, 401, 400, 399, 429, 254, 442, 577, 582, 583, 447, 446, 77,

(सुशील कुमार शर्मा)
अपर जिलाधिकारी (वित्त एवं राजस्व)
देहरादून।

क्रमांक	ग्राम का नाम	मोटर मार्ग	50मीटर तक पडने वाले खसरा नम्बर		51मी0 से 100मी0 तक पडने वाले खसरा नम्बर		101मी0से 350मी0 तक पडने वाले खसरा नम्बर	
			पूर्ण	आंशिक	पूर्ण	आंशिक	पूर्ण	आंशिक
				1083,				364से 367, 360से 362, 349से 354, 358से 359, 371से 373, 381से 387, 405से 410, 416से 419, 422से 428, 433से 441, 438, 587, 589, 590, 578से 581, 584से 588, 1083, 1085, 1075, 1032, 1079, 1077, 1082, 1084, 1086से 1088, 599, 606, 614, 654, 657, 653, 669, 718, 813, 814, 882, 1000, 897, 999, 1009, 1010, 1013, 1017, 1101/1028, 1035, 161, 194, 196, 198, 199, 230, 231, 229, 288, 299, 281, 282, 298, 304, 320, 322, 363, 362, 360,

(सुशील कुमार शर्मा)
अपर जिलाधिकारी (वित्त एवं राजस्व)
देहरादून।

क्र.सं.	ग्राम का नाम	मोटर मार्ग	50मीटर तक पडने वाले खसरा नम्बर		51मी0 से 100मी0 तक पडने वाले खसरा नम्बर		101मी0से 350मी0 तक पडने वाले खसरा नम्बर	
			पूर्ण	आंशिक	पूर्ण	आंशिक	पूर्ण	आंशिक
52.	सभावाला	शिमला बाईपास रोड	1776से 1778, 1769से 1775, 1767, 1768, 1751से 1755, 1746, 1748, 1749, 1750, 1730, 1740, 1601से 1605, 1598, 1371, 1377से 1383, 1374, 1375, 1365, 1358, 1355,	777, 784, 785, 787, 793, 794, 865, 868, 869, 871, 873, 891, 892, 896, 897, 960, 2703, 1027, 1036, 1037से 1039, 1043, 1132, 1139, 1150, 1041, 1146, 1147, 1148,से 1150, 2323, 2376, 2391, 2423से 2426, 2429, 2436, 2435, 2463, 2468, 2479, 2481, 2478, 2482, 2488, 2491, 2541,	1923, 1785, 1786, 1762से 1764, 1759, 1400से 1402, 1399, 1388, 1390से 1393, 1994, 2009से 2012, 2007, 2051, 2042, 2127, 2135, 2285, 2278, 2279, 2312, 1151, 1152, 1044, 1024, 885से 887, 877, 795, 759, 763, 775, 776, 772, 2361से 2363, 2438, 2654, 2630,	1918से 1922, 1924, 1909, 1907, 1910, 1862, 1789, 1781, 1782, 1788, 1787, 1765, 1761, 1756से 1758, 1744से 1746, 1741, 1742, 1738, 1737, 1605से 1608, 1600, 1599, 1597, 1387, 1398, 1389, 1365, 1364, 1359, 1360, 1371, 1372, 1349, 1356, 1357, 1350, 1353, 1334, 1333, 2015, 1993से 1995, 2014, 2013, 2004, 2024, 2028,	358, 350, 345, 710, 415, 430, 434, 435, 438, 587, 589, 590, 1075, 1084, 1085, 19, 21, 1922, 1920, 1918, 1919, 1890से 1909, 1885, 1887से 1889, 1784, 1787से 1814, 1818, 1821, 1855से 1857, 1859, 1860, 1759, 1770, 1744, 1743, 1742, 1738, 1728से 1736, 1606से 1608, 1600, 1609से 1611, 1629से 1643, 1612से 1628, 1647, 1646, 1645, 1650से 1655, 1403से 1455, 1472, 1458से 1594, 1388, 1390, 1395से 1398, 1359से	

(सुशील कुमार शर्मा)
अपर जिलाधिकारी (वित्त एवं राजस्व)
देहरादून।

क्रमांक	ग्राम का नाम	मोटर मार्ग	50मीटर तक पडने वाले खसरा नम्बर		51मी0 से 100मी0 तक पडने वाले खसरा नम्बर		101मी0से 350मी0 तक पडने वाले खसरा नम्बर	
			पूर्ण	आंशिक	पूर्ण	आंशिक	पूर्ण	आंशिक
			1354, 1345, 1028से 1035, 778, 779, 780, 781, 782, 789, 790, 791, 792, 870, 872, 893, 894, 895, 898, 899, 1027, 1028, 1035, 1040,से 1145, 1152,2322, 2369, 2368, 2370, 2371, 2373से 2375, 2424, 2425, 2428, 2430से	2464, 2565, 2568, 2618, 2619, 2648, 2649, 2632, 1924, 1910, 1934, 2015, 2013, 2023, 2024, 2038, 2037, 2130, 2132, 2138, 2140, 2141, 2155, 2164, 2163, 2166, 2208, 2210, 2216से 2218, 2286, 2295, 2296, 2314, 2318, 2320, 1781, 1782, 1787, 1765, 1763, 1762, 1756, 1752, 1758, 1745, 1746, 1741, 1599, 1584, 1386, 1367, 1372, 1373, 1357, 1356, 1353,		2052, 2050, 2041, 2044, 2037, 2128से 2130, 2125, 2126, 2131, 2132, 2134, 2138, 2140, 2141, 2155, 2156, 2163से 2166, 2186, 2206से 2208, 2210, 2216, 2218, 2219, 2280, 2281, 2284, 2286, 2277, 2295से 2298, 2313, 2314, 2316, 2318से 2320, 2323, 1146से 1150, 1153, 1141, 1139, 1132, 1043, 1345, 1046से 1047, 1049, 1037, 1038, 1019, 1036, 1023, 1026, 1025, 960, 900, 901, 896, 888, 890, 891, 878,	1371, 1330से 1353, 2297से 2313, 2213से 2221, 1322से 1325, 2135, 3139, 2101से 2125, 2078से 2088, 2041से 2050, 2052रा 2070, 1335से 1370, 1970से 1972, 1977से 1999, 2023, 2001से 2006, 2008, 2013से 2015, 739से 741, 743से 758, 764से 771, 819से 820, 808से 817, 822, 804से 807, 837, 795, 838से 842, 799से 802, 796, 843, 847से 851, 832, 833, 844से 846, 849, 850, 831, 933, 935, 932, 930, 924, 926से 931, 901, 922, 876से 878, 954,	

(सुशील कुमार शर्मा)
अपर जिलाधिकारी (वित्त एवं राजस्व)
देहरादून।

क्रमांक	ग्राम का नाम	मोटर मार्ग	50मीटर तक पडने वाले खसरा नम्बर		51मी0 से 100मी0 तक पडने वाले खसरा नम्बर		101मी0से 350मी0 तक पडने वाले खसरा नम्बर	
			पूर्ण	आंशिक	पूर्ण	आंशिक	पूर्ण	आंशिक
			2434, 2465, 1923, 1931, 2480से 2483, 2405, 2489, 2490, 2542से 2546, 2566, 2625से 2628, 2632से 2647, 1925, 1927से 1930, 1926, 1911से 1915, 2016से 2021, 2025से 2027, 2029से 2036, 2039,			864, 875, 876, 807से 809, 796, 793, 794, 758, 765, 764, 774, 777, 2325, 2360, 2358, 2364, 2365, 2366, 2367, 2378, 2379, 2239, 2421, 2422, 2426, 2427, 2429, 2437, 2439, 2441से 2443, 2462, 2468, 2478, 2481, 2482, 2475, 2487, 2488, 2491, 2540, 2541, 2563, 2564, 2561, 2565, 2559, 2568, 2671से 2619, 2626से 2629, 2651, 2653, 2655, 2648, 2650, 2642, 2643, 2631,	955, 913से 915, 919, 917, 906, 910, 878, 886, 905, 960, 996से 1026, 1036, 1037, 1038, 1047, 1048, 1061, 1068, 1069, 1090, 1065, 1064, 1059, 1060, 1063से 1065, 1050, 1049से 1057, 1061, 1136से 1138, 1174से 1177, 1172, 1189, 1190, 1165से 1168, 1173, 1180, 1191, 1116, 1159से 1161, 1156, 1158, 1151से 1153, 1155, 1225से 1236, 2342, 2344, 2445, 2347से 2360, 2379से 2388, 2394से 2396, 2411से 2414, 2405से	

(सुशील कुमार शर्मा)
अपर जिलाधिकारी (वित्त एवं राजस्व)
देहरादून।

क्रमांक	ग्राम का नाम	मोटर मार्ग	50मीटर तक पडने वाले खसरा नम्बर		51मी0 से 100मी0 तक पडने वाले खसरा नम्बर		101मी0से 350मी0 तक पडने वाले खसरा नम्बर		
			पूर्ण	आंशिक	पूर्ण	आंशिक	पूर्ण	आंशिक	
			2040, 2129, 2131, 2133, 2137, 2142से 2154, 2159, 2162, 2160, 2161, 2209, 2211से 2215, 2287से 2289, 2294, 2315, 2317, 2321, 2322, 1780, 1783,					2410, 2415से 2422, 2439से 2441, 2444से 2454, 2457, 2458, 2460, 2461, 2467, 2468, 2471से 2477, 2486से 2488, 2497से 2507, 2532से 2540, 2550से 2561, 2590, 2598, 2607से 2617, 28, 2629, 2651,से 2671, 2653, 2655,	
53	शेरपुर	शिमला बाई पास रोड	233, 237, 238, 239, 243, 244, 245, 341, 342से348, 351, 352, 353, 358,	336, 359से 362, 366, 367, 458, 440,441, 442, 466, 467, 470, 500, 515, 725, 718, 559, 555, 553, 552, 542,	725, 575, 570, 569, 574, 568, 560, 558, 518, 520, 523, 517, 501, 483, 482, 481, 477, 476, 457, 465, 443, 446, 444, 436, 437, 438, 439, 368,	724, 718, 576, 561से 563, 555,553, 552, 542, 498, 499, 484, 466, 445, 339, 367, 359से 362, 370,349, 336से338, 249, 259, 262,	234, 242, 247, 246, 339, 336, 350, 354, 355, 357, 359से362, 366, 367, 458,465, 439से 442,457, 466, 467, 470, 476, 477, 500, 501, 515, 725,	349, 1130, 1137, 712, 710, 717, 485, 658, 659, 657, 600से602, 605से610, 619, 617, 622, 629, 197, 418, 417, 385, 387, 388, 378, 349,	

(सुशील कुमार शर्मा)
अपर जिलाधिकारी (वित्त एवं राजस्व)
देहरादून।


क्रमांक	ग्राम का नाम	मोटर मार्ग	50मीटर तक पडने वाले खसरा नम्बर		51मी0 से 100मी0 तक पडने वाले खसरा नम्बर		101मी0से 350मी0 तक पडने वाले खसरा नम्बर	
			पूर्ण	आंशिक	पूर्ण	आंशिक	पूर्ण	आंशिक
			363, 364, 365, 459से464, 471से 475, 469, 468, 521, 522, 524, 557, 566से 568, 571, 572, 1754, 1739, 1736से 1738, 1631से 1635, 1617, 1616, 1583से 1588, 1202, 1203, 1200, 1194से 1199, 1142से	519, 730, 768, 1137, 1207, 1208, 1201, 1204, 1577, 1615, 1595, 1731, 1752, 1753, 1755, 1756, 756, 1629, 1620, 349, 1130,	356, 357, 355, 354, 350, 371, 339, 247, 246, 250, 248, 241, 260, 228, 231, 232, 242, 234, 229, 230, 1757, 1740, 1741, 1733से 1736, 1629, 1630, 1619, 1608, 1609, 1612से 1614, 1589से 1591, 1578से1582, 1211, 1212, 1204से 1206, 1189से 1191, 1194, 1151, 1141, 1140, 1139, 1136, 1138, 1127से 1129, 809, 810, 812, 813, 816, 802, 799, 770, 767, 772, 769, 774, 776, 777, 778, 761, 730से 732,	1756, 1754, 1752, 1751, 1742, 1732, 1744, 1731, 1737, 1738, 1618, 1620, 1610, 1595, 1592, 1577, 1207, 1208, 1192, 1193, 1150, 1152, 1153, 1157, 1158, 1137, 1125, 1130, 814, 815, 771, 773, 733, 779,	718, 574, 573, 570,558से 560, 555, 553, 552, 542, 519, 520, 523, 730, 776, 777, 768, 802, 809, 810, 1127से1129, 1136, 1138, 1190, 1191, 1194, 1207, 1208, 1201, 1204, 1577, 1582, 1581, 1589, 1615, 1595, 1613, 1608, 1630, 1636, 1731, 1733से1735, 1740, 1752, 1753, 1755से 1757, 714से716,719से 724, 575से583, 585से 598, 562से 565, 569, 561, 526से551, 554, 502से 514, 516, 517, 611से 616, 623से 628,	314, 324, 326, 32 332, 599, 1805, 1774, 1770, 1763, 1764, 1715, 1718से1720, 1664, 1670, 1678, 1679, 1526, 1530, 1531 1573, 1512, 1510 1508, 1262, 1263 1238, 1239, 1264 1288, 1292, 1290 1301, 1302, 1304 1316, 1307, 1310 1137, 1108, 1107 913, 911, 912, 80 862, 861, 751, 70 277, 278, 279, 2 207, 282, 288,

(सुशील कुमार शर्मा)
अपर जिलाधिकारी (वित्त एवं राजस्व)
देहरादून।

क्रमांक	ग्राम का नाम	मोटर मार्ग	50मीटर तक पडने वाले खसरा नम्बर		51मी0 से 100मी0 तक पडने वाले खसरा नम्बर		101मी0से 350मी0 तक पडने वाले खसरा नम्बर	
			पूर्ण	आंशिक	पूर्ण	आंशिक	पूर्ण	आंशिक
			1148, 1131से 1135, 803से 808, 811, 800, 801, 757से 766, 775, 728, 729, 727, 1619,					483से497,480, 481, 479, 456, 543से 455, 419से439, 389से 415, 368, 369, 356, 370, 371से 377, 315से 323, 330से 334, 250से 257, 248, 249, 338, 271, 329, 259, 260, 262से 269, 228से 232, 224से 227, 731से 750, 778से 793, 863से 868, 841से 860, 773, 772, 774, 771, 779, 812से 840, 795, 794, 996से 799, 1109से 1126, 1152से 1189, 1192, 1193, 1305, 1308, 1309, 1205, 1206, 1209से1228, 1568से 1576, 1578से 1580, 1230से 1237, 1590से

(सुशील कुमार शर्मा)
अपर जिलाधिकारी (वित्त एवं राजस्व)
देहरादून।

क्रमांक	गांव का नाम	मोटर मार्ग	50मीटर तक पडने वाले खसरा नम्बर		51मी0 से 100मी0 तक पडने वाले खसरा नम्बर		101मी0से 350मी0 तक पडने वाले खसरा नम्बर	
			पूर्ण	आंशिक	पूर्ण	आंशिक	पूर्ण	आंशिक
							1593, 1554, 1605, 1606, 1607, 1609से 1621, 1527से 1529, 1532से 1558, 1559, 1671से 1677, 1648से 1663, 1637से 1647, 1721से 1730, 1732, 1741से 1751, 1759से 1762, 1771से 1773, 1758,1597, 1598, 1596, 1560से 1567, 1629, 1630, 1620, 1621, 1628, 328, 272से 276, 209से 223, 284से 286,	
54	हसनपुर	शिमला बाई पास	17से20,22से28 तक 42से45,50,72 ,73,278,279, 284,285,286, 1144/291,29	21,41,52,47,49,51, 71,75,76,267,277, 280,287,296,297, 301,300,305,308,3 21,326,329,371,41	564,612,488,793, 795,611,621से624, 630,631,682से685, 688से692,701से705, 764से766,768,788	565,611,613,610, 633,647,681,686, 763,762,767,769, 770,787,794,796, 809,808,831,841 848,866,876,875, ..	2से12,31से40, 51,53से68,72, 73,78से98,210 211,214से219, 245से267,269 273से276,282,	21,41,100,102,103,10 4,105,106, 71,75,76,99,212,213,2 20,221,300,301,305,3 08,321,326,329,371,3 72,191,364,188,


 (सुशील कुमार शर्मा)
 अपर जिलाधिकारी (वित्त एवं राजस्व)
 देहरादून।

क्र.सं.	गावा का नाम	पोस्ट नाम	50मीटर तक पढने वाले बच्चों का संख्या नम्बर		51मीटर से 100मीटर तक पढने वाले बच्चों का संख्या नम्बर		101मीटर से 350मीटर तक पढने वाले बच्चों का संख्या नम्बर	
			पूर्ण	आंशिक	पूर्ण	आंशिक	पूर्ण	आंशिक
			2,298, 299,306,307, 318, 319,320,327, 328, 330,331,411 से414, 421,422,426, 427, 431,428,493, 501, 500,559,558, 557, 561,562,563, 616से 620,625से62 9,693से701,7 03,707से 711,789से79 2,797 798,799,801,	,430,429,491,492, 494,552,565,556,6 11,614,615,621,62 4, 692,502,712,788, 793,795,802,806, 807,859,855,871, 872,873,882,885, 946,942,955,956, 959,1149/962, 1028,1034,1037, 1042,1041,1045/1 037,1046,1049,	849,867,868,873, 874,882,885,887, 937,938,939,942, 964,1028,1029, 1038से1042,1049, 1050,1051,13से16,29 30,52,48,46,47,49, 69,70,74,71,75,76, 77,270,271,272,281, 283,287,291,295, 302,502,555,556, 494से496,492,491 429,430,432,433, 424,425,452,410, 369,322,317,318, 301,300	881,886,890,891, 943,941,940,935, 936,965,963, 1206,1052,1054, 1055,1056,12,11, 21,31,33,40,51,67 68,78,99,303, 304,305,308,315 316,323,326,337, 336,335,367,368, 371,408,409,417, 416,415,420,423 424,433,450,553, 554,551,499,497, 422	288से290,294, 303,304,309, 310,311,312,313 314,315,316,323,324, 325,338 से349,335,336, 337,361से368, 175से190,356से, 360,383,392से 409,416से420, 434से444,451से 454,468,472, 747से490,496से 499,551,553से 556,527से550, 599से610,633से 652,663से681, 686,687,714से 729,735,736, 737,742से763, 767,769,774से	380से382,391, 410,423,430,448 450,455,462,436 471,405,492,494 504,510,517,523 565,598,597,588 611,614,615,580 702,734,770,849 871,872, 873,882,885,891 904,909,942,946 975,987,962,959 ,1010,1006,1027 1029,1041,1049, 10324,1045/103 7,1092, 1093

(सुशील कुमार शर्मा)
अपर जिलाधिकारी (वित्त एवं राजस्व)
देहरादून।

क्रमांक	ग्राम का नाम	नोटर मार्ग	50मीटर तक पडने वाले खसरा नम्बर		51मी0 से 100मी0 तक पडने वाले खसरा नम्बर		101मी0 से 350मी0 तक पडने वाले खसरा नम्बर	
			पूर्ण	आंशिक	पूर्ण	आंशिक	पूर्ण	आंशिक
			803से 805,833से93 7,851, 854,869,870, 883, 884,888,889, 947से 954,944,945, 960, 961,962,957, 958, 1031,1032,1 033,1035,10 36,1044,104 3,1047,1048,				787,1148/783 794,796,809, 810से832,839, 841से848,856से 866,875से881, 886,890,900, 901,902,892से 899,906,907, 908,909,910,911,912, 913,914से,915,916,917 ,918,919,920,921,922, 923,924,925,926,927, 928,929,930,931,932, 933,934,935,940,941, 978,974,987,985,963, 965,966,967,968,969, 970,971,972,973,1008 ,1009,1013,1014,1016 ,1017,1018,1019,1020 ,1021,1022,1023,1024 ,1026,1052,1053,1054	

(सुशील कुमार शर्मा)
अपर जिलाधिकारी (वित्त एवं राजस्व)
देहरादून।

खसरा नम्बर	नाम का नाम	मोटर मार्ग	50मीटर तक पडने वाले खसरा नम्बर		51मी0 से 100मी0 तक पडने वाले खसरा नम्बर		101मी0से 350मी0 तक पडने वाले खसरा नम्बर	
			पूर्ण	आंशिक	पूर्ण	आंशिक	पूर्ण	आंशिक
							,1055,1056,1057,1058	
							,1059,1060,1061,1062	
							,1063,1064,1065,1066	
							,1067,1068,1069,1070	
							,1071,1072,1073,1074	
							,1075,1076,1077,1078	
							,1079,1080,1081,1082	
							,1083,1084,1085,1086	
							,1087,1088,1089,1090	
							,1091,565,611,613,61	
							0,633,647,681,686,76	
							3,762,767,769,770,78	
							7,794,796,808,809,83	
							1,841,848,866,876,87	
							5,881,886,890,891,94	
							3,941,940,935,936,96	
							5,963,1206,1052,1054	
							,1055,1056,12,11,21,3	
							1,33,40,51,67,68,78,9	
							9,303	
							304,305,308,315,316,3	

(सुशील कुमार शर्मा)
अपर जिलाधिकारी (वित्त एवं राजस्व)
देहरादून।

क्र.सं.	ग्राम का नाम	मोटर मार्ग	50मीटर तक पडने वाले खसरा नम्बर		51नाउ से 100नाउ तक पडने वाले खसरा नम्बर		101नाउसे 330नाउ तक पडने वाले खसरा नम्बर	
			पूर्ण	आंशिक	पूर्ण	आंशिक	पूर्ण	आंशिक
							23,326,337,336,335.3	
							67,368,371,408,409,4	
							16,417,415,420,423,4	
							24,433,450,553,554,5	
							51,499,497,422,	
55	शंकरपुर हकुमतपुर	चकराता रोड	2271,2273से 2278, 2288से2299, 2482से 2489,2589से 2591, 2619से2623, 2226 2627,2929से 2933, 2968से2971, 2960 2961,2967,2 970, 2971,2966,2	2166,2261,2264, 2266,2269,2270, 2272,2301,2300, 2481,2490,2491, 2503,2504,2562, 2588,2587,2592, 2628,2629,2927, 2928,2954,2913, 2957,2958,2959, 2972,3177से3179 3182,3183,3184, 3279,3280,3288, 3278,3295,	2269,2279,2300से 2302,2285,2286, 2287,2477से2481, 2474,2475,2476, 2587,2592,2518, 2609से2618,2628 से2630,2634से 2639,2942से2944 2954,2883,2952 2879,2880,2881, 2962से2966,2972, 2973,3015,3279, 3280,3183,3182, 3173,3171,3176से 3179,2988,2987,	2166,2261,2265, 2266,2270,2279, 2272,2284,2490, 2491,2503,2504 2562,2588,2586, 2593,2594,2612, 2927,2928,2940, 2946,2951,2913, 2884,2882,2858, 2959,2974,3288, 3171,3180,3181, 3281,3295,	2158,2159,2261,2260, 2266, 2270, 2267, 2268,2253, 2240से2253, 2279,2272, 2280से,2284, 2303से2329 2443से2473, 2490,2491से 2504,2505से 2011,2588, 2588,2586,2593,2574 से2585, 2595से2608, 2633से2661,	2157,2166,2258 2254,2442, 2513,2512,2516, 2562,2570से 2572,2675, 2688,2901, 2902,2910, 2911,2959, 3034,3035, 3046,3047, 3051,2999, 2997,3154,3155 3152,3195,3199, 3198,3188,3187, 3284,3285,3288,3295

(सुशील कुमार शर्मा)
अपर जिलाधिकारी (वित्त एवं राजस्व)
देहरादून।

कृषक	ग्राम का नाम	मोटर मार्ग	50मीटर तक पडने वाले खसरा नम्बर		51मी0 से 100मी0 तक पडने वाले खसरा नम्बर		101मी0से 350मी0 तक पडने वाले खसरा नम्बर	
			पूर्ण	आंशिक	पूर्ण	आंशिक	पूर्ण	आंशिक
			985, 3172,3175,		2980से2983,			2676से,2687, 2927,2928, 2946से2949, 2913से2926, 2941,2940, 2884से2900, 2874से2878, 2879,2951,2913,2884, 2882 2854से2878, 2958,2848, 2849,2974,3010,से303 3,3171, 3282,3283, 3184,3185,31856,318 9से3194, 3196,3197,3156से3168 ,2989से 2994,3000से 3009,3047,3048,3050
56	पौधा	नन्दा की	1006, 1019,	1035,1032,1031,	286,308,270,266,	195,195,197,198,21	194,199,200,201	से- 493,196,195,192

(सुशीला कुमार शर्मा)
 अपर जिलाधिकारी (वित्त एवं राजस्व)
 देहरादून।


क्रमांक	ग्राम का नाम	मोटर मार्ग	50मीटर तक पडने वाले खसरा नम्बर		51मी0 से 100मी0 तक पडने वाले खसरा नम्बर		101मी0 से 350मी0 तक पडने वाले खसरा नम्बर	
			पूर्ण	आंशिक	पूर्ण	आंशिक	पूर्ण	आंशिक
		चौकी से कोल्हुपानी से पोधा विधौली मार्ग	1020, 1021, 1004,1003, 1002,1001, 1000,999, 998,997,995, 994,993,877, 875,876,874, 873,870,871, 872,869,859, 858,857,856, 855,847,846, 841,840,756, 755,754,753, 744,745,742, 741,734,731, 732,763,428, 427,425,426, 260,261,262, 263,264,272, 274,275,279, 280,281,282,	1029,1022,1023, 1018,1016,1015, 1013,1014,1012 ,1010,1007,1005, 996,924,878,888, 854,848,845,843, 860,842,839,757, 762, 752, 746,740,733,432, 434,435,437,429, 384, 868, 424,265,267,273, 276,278,291,290, 284,241,240,239, 238,237,236,213, 211,197,198,196, 245,247,249,251, 252,256,259,560, 558,581,586,587, 594,593,592,591, 640,642,643,648,	383,386,388,389,39 0,436,437,433,736, 739,751,750,765,76 6,758,837,838,844, 849,855,1008,1009, 1017,1024,1025,102 6,1030,580,582,645, 644, 674, 676, 719	1,213,236,237,238,2 39,240,234,233,232, 287,288,285,284,28 9,293,292,291,307,3 09,278,276,277,269, 268,271,267,265, 382,387,384,385,39 1,392,393,424,429,4 30,397,398,435,433, 438,421,422,434,43 2,440,733,735,737,7 38,740,746,752,767, 764,770,761,762, 757,759,835,836,83 9,842,843,845,834,8 96,850,848,851,852, 853,854,861,860,86 4,866,867,868,878,8 79,996,1035,1007,1 010,1011,1012,1013 ,1014,1015,1016,10	210 तक, 214 से 231 तक, 311 से 336 तक, 339 से 381 तक, 394,395,396,400 से 420 तक, 439, 442 से 457 तक, 484, 491 से 499 तक, 504 से 514 तक, 442 से 457 तक, 747, 748, 749,760,761,768 से 797 तक, 802, 804 से 814 तक, 818 से 820 तक 826 से 833 तक, 880 से 895 तक, 897 से 899 तक, 1033, 1034,1036 से 1058 तक, 1060 से 1070 तक, 1074 से 1078 से 1081 तक, 1294, 1295,1299;1300,1301, 1302,1304,1305,1306,	191,192,190,184,217 213,232, से 238 तक, 337, 338,288,293,292,307 309,278,269,268,382 387,391,392,393,397 398,399,421,422,438 440,441,458,459,184 481,485,486,489,490 503,515, 518,519,737,738,767, 770,761,759,856,834, 896,850,851,853,862, 861,864,879,798,803, 825,905,907,900,901, 912,913,921,922,924, 1059,1071, 1073, 1075,1077,1082,1083 1084,1293,1296,1297 1298,1303,1307,1313 1316,1319,1321,1322

(सुशील कुमार शर्मा)
अपर जिलाधिकारी (वित्त एवं राजस्व)
देहरादून।

क्रमांक	ग्राम का नाम	भोटर मार्ग	50मीटर तक पडने वाले खसरा नम्बर		51मी0 से 100मी0 तक पडने वाले खसरा नम्बर		101मी0से 350मी0 तक पडने वाले खसरा नम्बर	
			पूर्ण	आंशिक	पूर्ण	आंशिक	पूर्ण	आंशिक
			283,243,242, 212,246,248, 253,250,254, 255,257,258, 559,557,556, 555, 585,584,588, 589,590,641, 649,654,662, 663,683,687, 691,693,	650,653,655,656, 659,660,664,665, 668,669,671,672, 673,675,677,678, 679,680,681,682, 684,685,686,688, 689, 692,694,698,699, 700,701,729,723, 722,721,720,718, 715,716,717,709, 1322,1307,		18,1022,1023,1027, 1029,1031,1032,132 2,1307,245,247,249, 251,252,256,269,56 3,562,561,560,575,5 58,576,579,581,583, 598,595,594,593,59 6,592,591,640,646,6 47,648,650,653,655, 656,657,658,659,66 0,658,661,665,664,6 68,670,669, 671,672,673,675,67 8,679,680,681,706,6 82,684,685,686,688, 689,692,694,697,69 8,699,700,702,701,7 28,729,723,724,722, 721,720,714,713, 716,715,709	1308 से 1312 तक, 565 से 573 तक, 577, 578 , 599 से 612 तक, 613,617 से 639 तक, 690, 695, 696, 703, 707, 709, 710, 711, 725, 726, 727	245,247,252,253,259 562,563,574,576,614, 615,616,579,598,595 596,592,591,640,646 647,648,650,653,657, 658,664,665,668,670, 706,685,686,688,689, 694,697,699,700,704, 708,712,713,714,715, 724,728,702
57	सहसपुर	देहरादून	299,302 से	298,300,301,306,3	295,296,308 से 310,	300 से 302,	737 से 743, 765 से	730, 744, 745, 762,

(सुशील कुमार शर्मा)
अपर जिलाधिकारी (वित्त एवं राजस्व)
देहरादून।

क्रमांक	ग्राम का नाम	मोटर नंबर	50मीटर तक पड़ने वाले खसरा नम्बर		51मी० से 100मी० तक पड़ने वाले खसरा नम्बर		101मी० से 350मी० तक पड़ने वाले खसरा नम्बर	
			पूर्ण	आंशिक	पूर्ण	आंशिक	पूर्ण	आंशिक
		चकराता मार्ग	305, 727 से 729, 720 से 723, 706,712,699, 652,653,642 से 649, 632 से 635, 638,639,746, 747,750,751, 753,927,930, 1106,1109, 1118,1119, 1122,1121	07,326,731,736,72 4,725,717 से 719, 560, 707 से 709, 713,700,701,702,6 89,690,693,698,65 0,651,654,655,667 ,631,636,637,640, 735,736,744,745,7 48,749,759,752,75 4,757,835,836,925 ,926,928, 929,1104,1105,11 07,1108,1110,111 4 से 1117, 1120 1123,641	556,553,559,561,56 2,714,716,656,657,6 28 से 631, 931, 1111, 1112	294,311,326,331,55 5,560,563,719,724,7 11,713,715,717,718, 703 से 705, 707, 709, 696 से 698, 690, 691,693,689,650,65 1,654,655,640,700, 637, 659, 735, 736, 744, 745, 748, 759 से 762, 751, 754,755,758,757,83 5,925,926,928,924,9 29,932,933,934,115 4,1102,1103,1105,1 097,1114,1110,1115 ,1116,1117,1120,11 23	790, 794, 797, 891 से 893, 895 से 923, 936 से 949, 1078 से 1096, 1098 से 1101, 1124 से 1145, 1147 से 1151, 273, 277 से 293, 312 से 325, 608 से 927, 660 से 687, 539, 554, 565 से 569, 572 से 597, 1123,692,694	753, 764, 758, 755, 835, 757,791,792, 795, 796,798,837, 890,894, 924, 925,929,1097,1105,1 04,1114,1115,1123,1 46,1152,1154, 1148,1049,1072,107 326,294,311,555,557 563,564,570,571,574 715,711,700,703,704 705,707,708,709,710 711,483,485,488,490 534,531, 528,525,526,606,607 637,


 31.10.2018
 (सुशील कुमार शर्मा)
 अपर जिलाधिकारी (वित्त एवं राजस्व)
 देहरादून।

रजिस्ट्रीकरण उप-जिला चकराता के क्षेत्रान्तर्गत स्थित तहसील चकराता, तहसील कालसी एवं तहसील त्यूनी, जनपद देहरादून

उत्तर प्रदेश स्टाम्प (सम्पत्ति मूल्यांकन) नियमावली, 1997

के द्वारा प्रदत्त अधिकारों का प्रयोग करते हुए जनपद देहरादून के रजिस्ट्रीकरण उप-जिला चकराता के क्षेत्रान्तर्गत स्थित तहसील चकराता, तहसील कालसी एवं तहसील त्यूनी, जनपद देहरादून के लिए द्विवार्षिक न्यूनतम औसत बाजारी दरों का निर्धारण विवरण पत्र के अनुसार किया जा रहा है, यह दरें दिनांक 1 नवम्बर 2009 से दिनांक 31 अक्टूबर 2011 तक प्रभावी होंगी।

31.10.09
(सुशील कुमार)

अपर जिलाधिकारी (वित्त एवं राजस्व)
देहरादून।

31.10.09
(डी. सेंथिल पॉण्डियन)
कलेक्टर, देहरादून

कार्यालय कलेक्टर, देहरादून

संख्या : /नि.लि./सर्किल रेट/2009-11

दिनांक : अक्टूबर, 2009

प्रतिलिपि निम्नलिखित को सूचनार्थ, परिपालनार्थ एवं आवश्यक कार्यवाही हेतु प्रेषित:

- 1- महानिरीक्षक निबंधन, उत्तरांचल, देहरादून।
- 2- जिला निबंधक, देहरादून।
- 3- जिला स्टाम्प अधिकारी/अपर जिलाधिकारी (वित्त एवं राजस्व) देहरादून।
- 4- सहायक महानिरीक्षक, निबंधन, देहरादून।
- 5- उपजिलाधिकारी चकराता।
- 6- सब रजिस्ट्रार चकराता।
- 7- तहसीलदार चकराता।

31.10.09
(डी. सेंथिल पॉण्डियन)
कलेक्टर, देहरादून

उत्तर प्रदेश स्टाम्प (सम्पत्ति का मूल्यांकन) नियमावली 1997 के द्वारा प्रदत्त अधिकारों का प्रयोग करते हुए जनपद देहरादून की तहसील चकराता के लिए द्विवार्षिक न्यूनतम औसत बाजारी दरों का निर्धारण विवरण पत्र के अनुसार किया जा रहा है, यह दरें दिनांक 1 नवम्बर 2009 से दिनांक 31 अक्टूबर 2011 ई० तक प्रभावी रहेगी।

बाजार क्षेत्र एवं निकटवर्ती भूमि का मूल्यांकन (प्रति हैक्टेयर)

क्र. सं.	क्षेत्र/ राजस्व ग्रामों के नाम	सिंचित दर प्रति हैक्टेयर (लाख रु.में)	असिंचितदर प्रति हैक्टेयर (लाख रु. में)	400 वर्ग मीटर तक की भूमि के अन्तरण के लिए निर्धारित दरें (प्रति वर्ग मीटर)				व्यवसायिक दर प्रति वर्ग मीटर	दुकान/ रेस्टोरेट/ कार्या. की प्रति वर्ग. मीटर दर	अन्य व्यवसायिक प्रतिष्ठान की दर (रुपये प्रति वर्गमीटर)		
				निर्धारित दर	निर्धारित दर	200 वर्ग मीटर तक सड़क पर निर्धारित दर	200 वर्ग मीटर तक सड़क से 100 मी. दूर निर्धारित दर			201 वर्ग मीटर से 400 वर्ग मीटर तक सड़क पर निर्धारित दर	201 वर्ग मीटर से 400 वर्ग मीटर तक सड़क से 100 मी. दूर निर्धारित दर	निर्धारित दर
1	2	3	4	5	6	7	8	9	10	11	12	13
1.	जोगियो (क्वासी), लाखामण्डल, माखटी, छटो (पुरोड़ी) ठाणा (लागापोखरी) दुंगरा (पुरोड़ी), कोटा (क्वानू)	18.46	14.82	396.50	318.50	240.50	201.50	858.00	91.00	71.50	65.00	65.00

(सुशील कुमार शर्मा)
अपर जिलाधिकारी (वित्त एवं राजस्व)
देहरादून।

बस स्टैण्ड के पास की भूमि का मूल्यांकन (प्रति हैक्टेअर)

1	2	3	4	5	6	7	8	9	10	11	12	13
1.	जोग्यो, माखटी, लाखामण्डल, धौरा पुड़िया, काण्डी-चामा-गाता, काण्डाई (बोन्दर), मौठी, ठाणा, टुंगरा, रिखाड़, सैन्सा, सैज (बमराड़)	14.95	12.00	335	265	200	170	720	75	60	55	55
2.	जाड़ी, मुगाड़, सिजला, हाजा, दसों, कोटा (क्वानू) पुनाह-पोखरी, मोहना, सुजौ, सावरा, इन्दौली	7.60	6.65	130	120	110	100	720	65	55	50	50
3.	लोहारी (धुनों), कितरौली, डाडुवा, मताड़, गमरी, मैलोथ, मंझगांव (क्वानू), मलेथा, दुणवा, हजटा, जामुवा, नराया, सलगा, कोथी, विरपा, लावड़ी, दत्तरोठा, बिसौ, कोल्हा, महरावना, शिर्वा, छुल्टाड़, भटाड़-छौटाड़, मेघाड़, मैपावटा, विरमौ, बंगोली	7.60	6.00	120	110	100	90	720	65	55	50	50
4.	बुरास्वा, रावना, पाटी, रंगेऊ, छटौ, चोर कुनावा, हयौ-टगरी, गवेल, दौधा, कौरुवा, कोटी (बमराड़) कैत्री, क्यावा, नगौ	7.25	6.05	155	120	110	100	720	65	55	50	50

(सुशील कुमार शर्मा)
अपर जिलाधिकारी (वित्त एवं राजस्व)
देहरादून।

मोटर मार्ग के पास की भूमि का मूल्यांकन (प्रति हैक्टेयर)

1	2	3	4	5	6	7	8	9	10	11	12	13
1.	मोहना, सुजौ, साबरा, इन्द्रौली, मिन्डाल, जोग्यो, रावना, पाटी, बुरास्वा, माखटी, क्यावा, नगौ, छटौ, चोर कुनावा	12.65	10.00	265	200	170	135	720	75	60	55	55
2.	कोरूवा, क्वारना, मेलोथ, गवेला, दौधा, सुनोड़ा, मटियाना, भूपौ	10.00	8.00	170	135	120	110	720	65	55	50	50
3.	लखामण्डल धौरा पुडिया, कान्डी-चामा-गाता, कान्डोई (वौन्दर), मोठी, ठाणा, टूंगरा, रिखाड़, सैन्सा, सैज (बमराड़) जाड़ी, मुंगाड़, सिजला, हाजा, दसौ, कोटा (क्वानु) पुनाह पोखरी, लोहारी (घुनौ), कितरौली, डाडुवा, मताड़, गमरी, मंझगांव (क्वानु) मलेथा, दुणवा हजटा, जामुवा, नराया, सलगा, कोथी, विरपा, लावड़ी-दतरौठा, बिसौ, कोल्हा, महारावना, सिर्वा, छुल्टाड़, भटाड़-छोटाड़, मेघाड़, मैणावटा, विरमौ, बंगोटी, रंगेरु, हयौटगरी, कोटी (बमटाड़), वोहा, सिर्डी, बरकोटी, विजनू, कैन्नी, शिमौ, क्यावा, नगौ।	10.00	8.00	170	135	120	110	720	65	55	50	50

(सुशील कुमार शर्मा)
अपर जिलाधिकारी (वित्त एवं राजस्व)
देहरादून।

कृषि भूमि का मूल्यांकन (प्रति हैक्टेयर)

1	2	3	4	5	6	7	8	9	10	11	12	13
1.	कोटा (क्वानू), मंझगांव (क्वानू) मेलोथ, लाखामण्डल	6.00	4.00	120	110	100	90	300	50	40	40	40
2.	मोहना, सुजौ, सावरा, कन्धाड़, इन्द्रोली, मिण्डाल, खादुवा, बनियाना, बुरास्वा, रावना, पाटी, कुराड़खनाड़ सिचाड़, बंगोती, मंझगांव (द्वार) समोग, जोग्यौ, घणता, खारसी, काण्डीधार, विरपा, रंगेऊ, चुनोटी, पुनाहपोखरी, सीढ़ीबड़कोटी, विजनू कन्डोई (बौंदर), काण्डीचामागाता, भटाड़ छौंटाड़, छुल्टाड़, मौठी, मेघाड़, कुन्ना, मिवदा, धौरा पुड़िया, लावड़ी, दतरौढ़ा, नाडा, गुठाड़, कोटा (तपलाड़), सिलामू, रामपुर सरना, खबौ, साहिया (तपलाड़), जस्टा, दाबला, कोटुआ, डेरियो, घणता, बिसौ, कोल्हा, मेहपावटा, बैहमू, शिवी, महारावना, मटियावा, दोहा, झूसौ, घिंघौ, ककनोई, नगऊ, माखटी, क्यावा, छटौ, चोर कुनावा, हयोटगरी, शिभौ, कैतरी, विरमौ, ठाणा, दुगरा, रिखाड़, निथला, बिसोई, सैंज, सैंसा, टिकरी खेड़ा, कितरोली, डाडुवा, मताड़, हाजा, मुंगाड़, जाडी, सिजला, लोहारी (घुनौ), दसऊ, गबेला, भूपौ, गमरी, दौधा, मटियाना, सुनोडा, नराया, बांहा, सलगा, हजटा, जामुवा, दुणवा, मलेथा, कोथी, कोरुवा, मगरौली, क्वारना, होडा, डकियारना, अष्टाड़, लोरली, कोटी (बमटाड़)	6.00	4.00	120	110	100	90	300	50	40	40	40

(सुशील कुमार शर्मा)
अपर जिलाधिकारी (वित्त एवं राजस्व)
देहरादून।

उत्तर प्रदेश स्टाम्प (सम्पत्ति का मूल्यांकन) नियमावली 1997 के द्वारा प्रदत्त अधिकारों का प्रयोग करते हुए जनपद देहरादून की तहसील कालसी के लिए द्विवार्षिक न्यूनतम औसत बाजारी दरों का निर्धारण विवरण पत्र के अनुसार किया जा रहा है, यह दरें दिनांक 1 नवम्बर 2009 से दिनांक 31 अक्टूबर 2011 ई0 तक प्रभावी रहेगी।

बाजार क्षेत्र एवं निकटवर्ती भूमि का मूल्यांकन (प्रति हैक्टेयर)

क्र. सं.	क्षेत्र/ राजस्व ग्रामों के नाम	सिंचित दर प्रति हैक्टेयर (लाख रु. में)	असिंचितदर प्रति हैक्टेयर (लाख रु. में)	400 वर्ग मीटर तक की भूमि के अन्तरण के लिए निर्धारित दरें (प्रति वर्ग मीटर)				व्यवसायिक दर प्रति वर्ग मीटर	दुकान/ रेस्टोरेट/ कार्या. की प्रति वर्ग मीटर दर	अन्य व्यवसायिक प्रतिष्ठान की दर (रूपये प्रति वर्गमीटर)		
				निर्धारित दर	निर्धारित दर	200 वर्ग मीटर तक सड़क पर निर्धारित दर	200 वर्ग मीटर तक सड़क से 100 मी. दूर निर्धारित दर			201 वर्ग मीटर से 400 वर्ग मीटर तक सड़क पर निर्धारित दर	201 वर्ग मीटर से 400 वर्ग मीटर तक सड़क से 100 मी. दूर निर्धारित दर	निर्धारित दर
1	2	3	4	5	6	7	8	9	10	11	12	13
1.	व्यासनहरी, हरिपुर, तिलवाड़ी, कालसी, ब्यासभूड़	21.50	17.50	335	300	270	235	725	65	55	50	50
2.	कोटी (बिसाहल) उदपाल्टा, नेवी, सीला, लाछा, द्विना, बिसोई	14.50	11.50	270	230	200	170	580	65	55	50	50

(सुशील कुमार शर्मा)
अपर जिलाधिकारी (वित्त एवं राजस्व)
देहरादून।

बस स्टैण्ड के पास की भूमि का मूल्यांकन (प्रति हैक्टेअर)

1	2	3	4	5	6	7	8	9	10	11	12	13
1.	ब्यासनहरी, हरिपुर, तिलवाड़ी, कालसी, ब्यासभूड़	15.00	12.00	335	270	205	170	725	65	55	50	50
2.	कोटी (बिसाहल), उदपाल्टा, नेवी, सीला, लाछा, द्विना, बिसोई	14.50	11.50	335	270	205	170	725	65	55	50	50
3.	लखवाड़, जखनोग, भिस्तो, सावड़ा, धनपौ, लकस्यार, गासकी, डिंडाल, बिहार, लोहारी (लखवाड़), वाघना, थेना, पाटा, परिहाड़, टिकौ, दैस्यौं, लेल्ता, मण्डोली, उभरौ, भंजरा, सुरयौ, कोथी भोन्दी खणी, पटियाना, भन्द्रोटा, सरसोना, खतार, खाड़ी, ठलीन, घिरोई, मुन्शी, लूहन, मथ्यौ, लोहारी (फरटाड़), काहानेहरापुनाह, उटैल, चन्दौ, टिपौ, खेरूवा, चापनू, कोठातारली, खतासा, समाल्टा, कनबुआ, अलसी, रूपौ, सिधौर।	14.50	11.50	335	270	205	170	725	65	55	50	50

(सुशील कुमार शर्मा)
अपर जिलाधिकारी (वित्त एवं राजस्व)
देहरादून।

मोटर मार्ग के पास की भूमि का मूल्यांकन (प्रति हैक्टेयर)

1	2	3	4	5	6	7	8	9	10	11	12	13
1.	व्यासनहरी, हरिपुर, तिलवाड़ी, कालसी, व्यासभूड	12.50	10.00	270	200	170	135	725	65	55	50	50
2.(क)	गास्की, डिंडाल, विहार, लोहारी, (लखवाड़), कोटी (विसाहल), उदपाल्टा, नेवी, सीला, लाछा, द्विना, बिसोई, वाधना, थैना, पाटा, परिहाड़, टिकौ, दैस्यो, लेल्टा, मण्डोली, उमरौ, भंजरा, सुरयौ, कोथी-भौदी, खणी, पटियाना, मन्दरोटा, सरसोना, खतार, कुईथा, खाड़ी, ठलीन, मुंशी, लूहन, मथ्यौ, लोहारी (फरटाड़), काहानेहरापुनाह, उटैल, चन्दौ, टिपो, खेरुवा, चापनू, कोठा तारली, खतासा, समाल्टा, कनबुआ, अलसी, रूपौ, सिघोर, महसासा, क्याारी, बिजौ, वायथा, कोप्टी, लोहारना, सिंगोटा, मल्हौ, सुपौ, केशो, आरा, सँज (अठगांव) दिलौ, टिमरा, खोई, खमरौली-चीभौ, खराया, घराना उर्फ जिस्स्यो, डिमौ, अतल्यौ, समोग, सराड़ी, बोहरी, कुरौली, बन्तौ, पाटा (समाल्टा), इछला, फटेयो, बमराड, झुसौ-भाकरो, थैत्यो, डामठा, पानुवा, मलेथा (सिली गाथान), दैघो, धैरा, जाकला, बसान, निछिया, सैरी, झुटाया, टुरो, देऊ गोथान हमरो, खुन्ना अलमान, काण्डोई रखटाड़, क्वासा, गडोल, रामपुर, मुन्धान, बाढौ, जेन्दौ, डाबरा, सवांई, कुन्ना (सेली) रताड़, बजऊ, डागुरा, डांडा, दौ, द्वाऊ, सरयाना लुधेरा, खेड़ा तुनिया।	12.10	9.70	270	200	170	135	725	65	55	50	50
2 (ख)	लखवाड़, जखनोग-भिस्तौ, सावड़ा, धनपौ, लकस्यार, धिरोई, बानसू	16.00	12.50	365	300	225	190	800	125	60	55	55

नोट : पैरा 2(ख) में उल्लिखित ग्राम लखवाड़ व्यासी परियोजना के पास मोटर मार्ग पर स्थित है।

(सुशील कुमार शर्मा)
अपर जिलाधिकारी (वित्त एवं राजस्व)
देहरादून।

ग्रामीण क्षेत्र

1	2	3	4	5	6	7	8	9	10	11	12	13
1.	व्यासनहरी, हरिपुर, तिलवाड़ी, कालसी, ब्यासभूड, जोकला	8.90	4.55	120	110	100	90	290	50	40	40	40
2.	कोटी (बिसाहल), पाटा, परिहाड़, टीकौ, देसऊ, लेल्टा, मण्डाली, उभरी, भंजरा, सुरयौ।	8.85	4.55	120	110	100	90	290	50	40	40	40
3.	चन्दौ, टिपौ, मल्हा, सुपौ, केशो, आरा, सेंज (अठगांव), दिलौ, टिमरा खोई, खमरौली, घिमौ, खराया, घराना उर्फ जिसौ, डिमौ, दौ, पिहानी, सराड़ी, खेरुवा, कनबुआ, ककाड़ी, सकनी, अलसी, पंजिया, दधौ, अमराहा, चापनू, देऊ, मलेथा (सिली गोथान), उदपाल्टा, वोहरी, कुरौली, नेवी, राणी, उपरोली, बन्तौ, विनौ, कोठातारली, खताशा, रूपौ, सवाई, कुन्ना (सेली), टिपराड़ा, डागुरा, मरलहो, खोकटा, बुढौला, कचटा, कुरयौ, चिरटाड़, लखवाड़, सावड़ा, जखनोग, भिस्तौ, धनपौ, लोहारी (लखवाड़), लकस्यार, कैनोटा, गांगरौ, खाती, भूनौ, आष्टा, डाबरा, जैन्दो, बाढौ, लटौ, घमण्डगांव, समाल्टा, थैत्यो, डामठा, झुसौ-भाकरो, बमराड़, पानुवा, पाटा-फटयौ, इछला, रताड़, वजौ, सीला, लाछा, द्विना, विसोई, मुन्धान, सिधौर, रामपुर, गडौल, चिचराड़ क्वासा, लुधेरा, सरयाना, चीला, उभौ रखटाड़, काण्डोई (बहिलाड), खुन्ना अलमान, महसासा, क्यारी, खणी, कोधी-भाँदी, पटियाना, भन्दरोटा, सरसोना, वाघना, कुईथा, विजौ, वायथा, खतार, कोपटी, सेमाहा, भूगतारी, थैना, भोड़ा, बसान, धैरा, निछिया, सैरी, झुटाया, दुरौ, बन्सार, खाड़ी, ठलीन, घिरोई, मुंशी, लूहन, लोहारी (फरटाड़), लोहारना, सिंगोटा, कामला, चुणौ, खडीन, गडोग, सकरौल मथ्यौ, काहा-नेहरा-पुनाहा, उटैल, बालनू, बसाहा, ललौ, गडेता, मसराड़, गोथान जोशी, वडनू, दातनू, हमरौ, द्वौऊ, अतल्यौ, सेमोग, जड़ाना, डांडा, पिनगिरी, वडैत, वानसू, बागी, खेड़ा तुनिया।	6.00	4.00	120	110	100	90	290	50	40	40	40
4.	गास्की, डिंडाल, चुन्हौ, बिहार	6.60	4.40	130	120	110	100	320	55	45	40	40

नोट :- पैरा 4 में उल्लिखित ग्राम लखवाड़ व्यासी परियोजना के समीप ग्रामीण क्षेत्र पर स्थित है।

(सुशील कुमार शर्मा)
अपर जिलाधिकारी (वित्त एवं राजस्व)
देहरादून।

उत्तर प्रदेश स्टाम्प (सम्पत्ति का मूल्यांकन) नियमावली 1997 के द्वारा प्रदत्त अधिकारों का प्रयोग करते हुए जनपद देहरादून की तहसील त्यूनी के लिए द्विवार्षिक न्यूनतम औसत बाजारी दरों का निर्धारण विवरण पत्र के अनुसार किया जा रहा है, यह दरें दिनांक 1 नवम्बर 2009 से दिनांक 31 अक्टूबर 2011 ई0 तक प्रभावी रहेगी।

बाजार क्षेत्र एवं निकटवर्ती भूमि का मूल्यांकन (प्रति हैक्टेयर)

क्र. सं.	क्षेत्र/ राजस्व ग्रामों के नाम	सिंचित दर प्रति हैक्टेयर (लाख रु. में)	असिंचित दर प्रति हैक्टेयर (लाख रु. में)	1000 वर्ग मीटर तक की भूमि के अन्तरण के लिए निर्धारित दरें (प्रति वर्ग मीटर)				व्यवसायिक दर प्रति वर्ग मीटर	दुकान/ रेस्टोरेट/ कार्या. की प्रति वर्ग मीटर दर	अन्य व्यवसायिक प्रतिष्ठान की दर (रूपये प्रति वर्गमीटर)		
				200 वर्ग मीटर तक सड़क पर निर्धारित दर	200 वर्ग मीटर तक सड़क से 100 मी. दूर निर्धारित दर	201 वर्ग मीटर से 400 वर्ग मीटर तक सड़क पर निर्धारित दर	201 वर्ग मीटर से 400 वर्ग मीटर तक सड़क से 100 मी. दूर निर्धारित दर			निर्धारित दर	निर्धारित दर	निर्धारित दर
1	2	3	4	5	6	7	8	9	10	11	12	13
1.	रायगी, बृनाड़-वास्तिल	20.85	16.70	335	310	270	245	670	65	55	50	50

(सुशील कुमार शर्मा)
अपर जिलाधिकारी (वित्त एवं राजस्व)
देहरादून।

बस स्टैण्ड के पास की भूमि का मूल्यांकन (प्रति हैक्टेअर)

1	2	3	4	5	6	7	8	9	10	11	12	13
1.	अणू हटाल	8.35	6.63	130	115	105	95	640	65	55	45	45
2.	बानपुर, रडू, भाटगड़ी, मेघाट्ट, मुन्धौल, सैज (देवधार), फेडीज, चातरा, हनोल, मैन्द्रथ, बागी, झिटाड़, बाणाचिल्हाड़, केराड़देई, निमगा, छजाड़ हरटाड़, भटाड़, भुनाड़, ऐंठान डांगुठा, सारनी, किस्तूड़, कावाखेड़ा	7.66	5.82	115	105	95	85	645	65	50	45	45

मोटर मार्ग के पास की भूमि का मूल्यांकन (प्रति हैक्टेयर)

1	2	3	4	5	6	7	8	9	10	11	12	13
1	रायगी, बृनाड़-वारितल	16.60	13.40	300	260	235	200	660	70	55	50	50
2	कोटी (बावर) कूणा, दाडमीगाड़, चौसाल, ओबरासेर, भन्द्रोली, कोटी (मसोऊ), ल्यूना, रजाणू, मशक	12.10	9.50	255	195	160	125	655	70	55	50	50
3	पेनुवा, खरोड़ा	9.55	7.60	170	130	115	105	640	65	55	50	50

(सुशील कुमार शर्मा)
अपर जिलाधिकारी (वित्त एवं राजस्व)
देहरादून।

कृषि भूमि का मूल्यांकन (प्रति हैक्टेयर)

1	2	3	4	5	6	7	8	9	10	11	12	13
1	रायगी, बृनाड़-वास्तिल	8.90	4.60	130	120	110	100	260	50	40	40	40
2	शेडिया, भगवत, छुमरा, डेरसा, कुल्हा, बानपुर, भाटगड़ी, मेघाट्ट, रडू, मुन्धौल, अणू, हटाल, सैंज, फेडीज, प्यूनल, चातरा, हनोल, मैन्द्रथ, ट्यूटाड़, झिटाड़, काण्डा, फनार, बाणा, चिल्हाड़, केराड़देई, सिलौदा, निमगा, सुवीर, डिमिच, चांजोई, भन्द्रौली, डुगरी, पेनुवा, सुनोई, अमराड़, छबराड़, कुनेन, खरोडा, सैंज (कैलो), खोलरा, रैटाड़, मंगटाड़, गारछा, कुनावा, पिगुवा, पुनिंग, ठारठा, काण्डोई (भरम), कावाखेड़ा, बागणी, बुल्हाड़, बेगी, बायला, उदांवा, आसोई, जगथान, बुरायला।	6.00	4.00	130	110	100	90	270	50	40	40	40
3	पिवनल, चातरा, हनोल, मैन्द्रथ, बागी, कोटी (बावर), कूणा, डाडमी, गाड़, निनुस, पुरटाड़, चौसाल, ओबरासेर, डिरनाड़, छजाड़-हरटाड़, भटाड़, भुनाड़, ऐंठान-डांगुठा, पट्यूड़ी, सारवी, किस्तूड़, भूट, बंगूर, कोटी (मसोऊ), ल्यूना, रजाणू, हरटाड़, सन्ताड़ मशक	4.50	2.35	100	90	65	55	270	50	40	40	40

(सुशील कुमार शर्मा)
अपर जिलाधिकारी (वित्त एवं राजस्व)
देहरादून।

रजिस्ट्रीकरण उप-जिला चकराता के क्षेत्रान्तर्गत स्थित तहसील चकराता, तहसील कालसी एवं तहसील त्यूनी, जनपद देहरादून के अन्तर्गत सूची में वर्णित दरों के न्यून हाने की स्थिति में उपरोक्त क्षेत्रों में निम्न दरें प्रभावी होंगी।

क्रम	व्यवसायिक दर प्रति वर्ग मीटर	दुकान/रेस्टोरेन्ट/कार्यालय की प्रति वर्ग मीटर किराये की दर	अन्य व्यवसायिक प्रतिष्ठान की दर (रूपये प्रति वर्ग मी0) (किराये की दर)		
			गोदाम	होटल/गैस्ट हाउस/बारातघर/सिनेमा हाल/पैट्रोल पम्प	अस्पताल/धर्मशाला/मनोरंजन स्थल जो कि उत्तरांचल प्रदेश वर्णित अधि0 के अन्तर्गत है।
	निर्धारित दर	निर्धारित दर	निर्धारित दर	निर्धारित दर	निर्धारित दर
	720	70	60	55	55

(सुशील कुमार शर्मा)
अपर जिलाधिकारी (वित्त एवं राजस्व)
देहरादून।

रजिस्ट्रीकरण उप-जिला चकराता के क्षेत्रान्तर्गत स्थित तहसील चकराता, तहसील कालसी एवं तहसील त्यूनी, जनपद देहरादून के क्षेत्रों हेतु सामान्य अनुदेशिका

गैर वाणिज्यिक भवनों के निर्माण मूल्य नियत करने के लिए ध्यान में रखे जाने वाले तथ्य:-

(क) भूमि की स्थिति में-

- 1- भूमि का वर्गीकरण
- 2- सिंचाई की सुविधा की पर्याप्तता
- 3- सड़क, बाजार, बस स्टेशन, कारखानों, शैक्षणिक संस्थाओं, अस्पतालों और सरकारी कार्यालयों से दूरी
- 4- इसके नगरीय क्षेत्र, अर्द्धनगरीय क्षेत्र या ग्रामीण क्षेत्र में स्थिति के सम्बन्ध में अवस्थिति

(ख) गैर वाणिज्यिक भवनों की स्थिति में-

- 1- भवन के निर्माण में प्रयुक्त सामग्री तथा उसकी लागत
- 2- मजदूरी प्रभार
- 3- निर्माण के प्रकार, भवन की आयु और मूल्य हास

(ग) वाणिज्यिक भवनों की स्थिति में-

- 1- परिक्षेत्र में विद्यमान किराया
- 2- परिक्षेत्र में आर्थिक क्रिया-कलाप

क्षेत्रों की स्थिति-

1. नगरीय 2. अर्द्ध नगरीय 3. ग्रामीण 4. वाणिज्यिक 5. औद्योगिक

वाणिज्यिक भवनों के प्रकार-

1. दुकान 2. रेस्टोरेंट 3. कार्यालय 4. गोदाम 5. होटल 6. गेस्ट हाउस 7. बारात घर 8. सिनेमा हॉल 9. पेट्रोल पम्प 10. अस्पताल 11. धर्मशाला
12. मनोरंजन स्थल, 13. शैक्षणिक संस्थान तथा अन्य वे सभी स्थल जो कि उत्तर प्रदेश वाणिज्य अधिनियम के अंतर्गत आच्छादित हों।

भवनों की मूल्यांकन सूची तथा उनमें वर्णित होने वाले आवश्यक तथ्य-

आवासीय/औद्योगिक/गैर वाणिज्यिक भवनों का मूल्यांकन निम्नलिखित सूची के अनुसार किया जायेगा।

1. सूची में वर्णित प्रमुख मार्गों के इतर अन्य मुख्य सड़क का तात्पर्य 30 फुट चौड़ी सड़क से होगा। परन्तु यह नियम पुराने मौहल्लों पर लागू नहीं होगा।
2. सम्पत्ति की सीमा में उल्लिखित सड़क की चौड़ाई खोलना अनिवार्य होगा।
3. बहुखण्डीय आवासीय भवनों में प्रथम, द्वितीय, तृतीय तल पर स्थित भवनों में भूखण्ड के मूल्यांकन पर क्रमशः 10% , 20% तथा 30% की छूट होगी।
4. टीनपोश भवन में क्षरण अधिकतम 25 वर्षों का देय होगा।
5. गैर वाणिज्यिक भवनों का मूल्यांकन निम्न सूची के अनुसार देय होगा:-

(सुशील कुमार शर्मा)

अपर जिलाधिकारी (वित्त एवं राजस्व)
देहरादून।

भवनों की श्रेणीवार दर सूची- (रु० प्रति वर्गमीटर में)

क्रम सं०	भवनों की श्रेणी	निर्माण की दर
1.	उत्तम श्रेणी	7800-00
2.	साधारण श्रेणी	7000-00
3.	टीनपोश	5500-00
4.	फ्लैटस	11000-00

टिप्पणी: 1- फ्लैटस से तात्पर्य ऐसे बहुखण्डीय आवासीय भवनों से है, जो कि उत्तर प्रदेश फ्लैटस ओनरशिप ऑफ फ्लैटस एक्ट 1975 (उत्तराखण्ड उपान्तरण एवं अनुकूलन अधिनियम) के अन्तर्गत आच्छादित होते हैं एवं सम्बन्धित विकास प्राधिकरण द्वारा मानचित्र जिस श्रेणी का स्वीकृत हो।

2. भवनों के सम्बन्ध में निम्न तथ्यों/अभिलेखों का वर्णन/संलग्न आवश्यक होगा।

I स्वीकृत मानचित्र/ मान्यता प्राप्त मानचित्रकार द्वारा निर्मित मानचित्र।
II भूखण्ड का क्षेत्रफल
III निर्माण का प्रकार व वर्ष तथा वाउण्ड्री खोलना आवश्यक होगा।
IV निर्मित क्षेत्रफल

3. बहुखण्डीय व्यापारिक प्रतिष्ठानों में सम्पूर्ण आगणित मूल्यांकन पर प्रथम, द्वितीय तथा तृतीय तल पर कमशः 10%, 20%, 30%, कम दरें लागू होंगी।

4. बहुखण्डीय व्यापारिक प्रतिष्ठानों में सम्पूर्ण आगणित मूल्यांकन पर बेसमेंट में 20 प्रतिशत कम दरें लागू होंगी तथा लोअर ग्राउण्ड फ्लोर, अपर ग्राउण्ड फ्लोर एवं मेजनाईन फ्लोर पर भूतल के समान निर्धारित दरें लागू होंगी।

5. व्यवसायिक/वाणिज्यिक प्रतिष्ठान/दुकान की प्रति वर्ग मीटर किराया निर्मित क्षेत्रफल के आधार पर किया जायेगा जिसके लिये मूल्यांकन प्रति वर्ग मीटर मासिक किराया जो कि प्रत्येक क्षेत्र के आगे अंकित है $X 300 +$ भूखण्ड का सर्किल दर से मूल्यांकित मूल्य का योग होगा।

6. महायोजना/अधिसूचित क्षेत्र के अन्तर्गत औद्योगिक क्षेत्रों में 500 वर्गमीटर भूमि के अंतरण पर रुपये 4,000/- प्रति वर्ग मीटर की समान दरें लागू होंगी एवं उससे अधिक भूमि के अन्तरण पर 3500 रुपये प्रति वर्गमीटर की समान दरें प्रभावी होंगी तथा निर्माण के लिए भू-तल पर रु. 7000-00, प्रथम तल के लिए रु. 6400-00, द्वितीय तल के लिए रु. 7000-00 तथा तृतीय तल के लिए रु. 7200-00 की प्रति वर्गमीटर की दरें लागू होंगी। परन्तु उक्त क्षेत्रों में प्रमुख मोटर मार्गों पर पड़ने वाली परिसम्पत्तियों का मूल्यांकन प्रमुख मोटर मार्ग के निर्धारित दर के अनुसार होगा।

7. उ०प्र० वित्त निगम एवं उ०प्र० आवास विकास परिषद तथा विकास प्राधिकरणों एवं राजकीय संस्थाओं द्वारा अन्तर्गत परिसम्पत्तियों हेतु उक्त संस्थाओं द्वारा निष्पादित विलेखों के अन्तर्गत निहित सम्पत्ति का बाजार मूल्य संस्थाओं के द्वारा निर्धारित बाजार मूल्य के बराबर होगा।

8. मूल्यांकन सूची में वर्णित कार्यालय शब्द का तात्पर्य ऐसे कार्यालय से होगा, जो कि विभिन्न कम्पनियों/प्रतिष्ठानों द्वारा किराये पर लिये गये उन भवनों से है, जहां से उन कम्पनियों/प्रतिष्ठानों द्वारा अपने व्यवसायिक कार्यकलापों का संचालन किया जाता है तथा जो भवन उत्तर प्रदेश स्टाम्प सम्पत्ति का मूल्यांकन नियमावली 1997 में यथा परिभाषित है।

9. बाउण्ड्री वाल के स्थित होने पर 600 रुपये प्रति रनिंग मीटर की दर से मूल्यांकन किया जायेगा।

10. यदि सर्किल रेट लिस्ट में किसी स्थान विशेष के लिए कोई दर निर्धारित नहीं है तो उस स्थान विशेष पर निकटवर्ती दरों के अनुसार जो सबसे अधिक होगी के अनुसार मूल्यांकन किया जायेगा। यह व्यवस्था ग्रामीण एवं शहरी सभी क्षेत्रों में लागू होगी।

11. आवासीय फ्लैटों के मूल्यांकन के समय अविभाजित संयुक्त (कामन ऐरिया) भूमि का भार फ्लैटों के मूल्यांकन में समानुपातिक रूप से सम्मिलित किया जायेगा। फ्लैट के अन्तरण विलेख में कुल प्लॉट ऐरिया एवं उसमें निर्मित फ्लैटों की कुल संख्या का उल्लेख करना अनिवार्य होगा।

(सुरील कुमार शर्मा)
अपर जिलाधिकारी (वित्त एवं राजस्व)
देहरादून।

क्षरण निम्नानुसार देय होगा, जिसका फार्मूला निम्नलिखित है:-

नोट- निर्माण मूल्य में हास लोक निर्माण विभाग द्वारा प्रचारित सूत्र

$$D = P \left(1 - \frac{RD}{100} \right) N$$

D = हास मूल्य (Depreciated Value)

P = वर्तमान मूल्य

N = कितने वर्ष पुराना (Actual Age of Building)

RD = भवन की औसत आयु

100

1 Yrs	0.990	26	0.770	51	0.598	76	0.465
2	0.980	27	0.762	52	0.592	77	0.461
3	0.970	28	0.754	53	0.587	78	0.456
4	0.960	29	0.747	54	0.581	79	0.452
5	0.950	30	0.739	55	0.575	80	0.447
6	0.941	31	0.731	56	0.569	81	0.443
7	0.932	32	0.724	57	0.563	82	0.438
8	0.927	33	0.717	58	0.558	83	0.434
9	0.913	34	0.710	59	0.552	84	0.429
10	0.904	35	0.703	60	0.547	85	0.425
11	0.890	36	0.696	61	0.541	86	0.421
12	0.880	37	0.689	62	0.536	87	0.417
13	0.870	38	0.682	63	0.530	88	0.412
14	0.868	39	0.675	64	0.525	89	0.408
15	0.860	40	0.668	65	0.518	90	0.404
16	0.851	41	0.662	66	0.515	91	0.400
17	0.842	42	0.655	67	0.509	92	0.396
18	0.834	43	0.649	68	0.504	93	0.392
19	0.826	44	0.642	69	0.499	94	0.388
20	0.817	45	0.636	70	0.494	95	0.384
21	0.809	46	0.629	71	0.489	96	0.381
22	0.801	47	0.623	72	0.484	97	0.377
23	0.793	48	0.617	73	0.480	98	0.373
24	0.785	49	0.611	74	0.475	99	0.369
25	0.777	50	0.605	75	0.470	100	0.366

नोट- क्षरण की उक्त सारणी भवन की अनुमानित आयु 100 वर्ष मान कर किया गया है।

(सुशील कुमार शर्मा)
अपर जिलाधिकारी (वित्त एवं राजस्व)
देहरादून।