

## आदेश

उत्तराखण्ड शासन, वित्त अनुभाग-9 के पत्र संख्या 615/2023/XXVII(9)/स्टाम्प-80/2009 दिनांक 15.02.2023 द्वारा जिला मूल्यांकन समिति द्वारा प्रस्तावित सर्किल दरों को उत्तराखण्ड स्टाम्प (सम्पत्ति का मूल्यांकन)(संशोधन) नियमावली 2015 में निहित प्राविधानों के अन्तर्गत सर्किल दरों को युक्तियुक्त एवं व्यवहारिक बनाये जाने की स्वीकृति प्रदान की गयी है।

अतः महानिरीक्षक निबंधन, उत्तराखण्ड, देहरादून के पत्र संख्या 934/म0वि0नि0/2022-23 दिनांक 15.02.2023 से प्राप्त निर्देशों के अनुपालन में जनपद पिथौरागढ़ अन्तर्गत जिला मूल्यांकन समिति द्वारा प्रस्तावित भूमि/समस्त आवासीय एवं वाणिज्यिक भवनों की नई सर्किल दरें दिनांक 16.02.2023 से प्रभावी होंगी।

यह आदेश तत्काल प्रभाव से लागू होगा।

दिनांक 16 फरवरी 2023

(रीना जोशी)  
जिलाधिकारी, पिथौरागढ़।


### कार्यालय जिलाधिकारी, पिथौरागढ़।

संख्या :- 992 /पॉच- 02 /2022-23

दिनांक 16 फरवरी 2023

प्रतिलिपि निम्न को सूचनार्थ एवं आवश्यक कार्यवाही हेतु प्रेषित-

- 1-प्रमुख सचिव, वित्त उत्तराखण्ड शासन देहरादून।
- 2-महानिरीक्षक निबंधन, उत्तराखण्ड, देहरादून।
- 3-जिला निबन्धक, जनपद पिथौरागढ़।
- 4-समस्त उपजिलाधिकारी/तहसीलदार, जनपद पिथौरागढ़।
- 5-अधीक्षण अभियन्ता, लोक निर्माण विभाग, पिथौरागढ़।
- 6-समस्त उप निबन्धक, जनपद पिथौरागढ़।
- 7-समस्त अधिशासी अधिकारी, नगरपालिका/नगर पंचायत, जनपद पिथौरागढ़।
- 8-जिला सूचना विज्ञान अधिकारी, एन0आई0सी0 केन्द्र पिथौरागढ़ को विभागीय वेबसाईट में अपलोड किये जाने हेतु।

  
(रीना जोशी)  
जिलाधिकारी, पिथौरागढ़।



सम्पत्ति मूल्यांकन सूची (सर्किल रेट) जनपद पिथौरागढ़

1-निबन्धन उप जिला पिथौरागढ़ तहसील पिथौरागढ़ (नगरीय क्षेत्र ) प्रमुख मार्ग 200 मीटर तक

क्र० सं०	श्रेणी	प्रमुख मार्ग / मोहल्लों / राजस्व ग्रामों का नाम	क्षेत्र	कृषि भूमि की दर (₹० प्रति लाख है०)			अकृषि भूमि की दर (₹० प्रति वर्ग मी०)			बहुमंजलीय आवासीय भवन में स्थित आवासीय फ्लैट (सुपर एरिया प्रति वर्ग मी०)	वाणिज्यिक भवन (सुपर एरिया प्रति वर्ग मी०)		नगर वाणिज्यिक निर्माण की दर (प्रति वर्ग मी०)	द्वितीय श्रेणी (सेमी पक्का / कच्चा)
				0-200 मीटर तक	वर्तमान	5-200 मीटर	वर्तमान	वर्तमान	वर्तमान		वर्तमान	वर्तमान		
1	2		4	5	6	7	8	9	10	11	12			
1	A	नगर पालिका परिषद नजूल भूमि के अन्तर्गत पड़ने वाले मोटर मार्ग-रोडवेज स्टेशन से सिल्लथाम से घण्टाकरण पन्त पार्क से कोतवाली पिथौरागढ़ से अपटके तिराहा से राजा होटल होते हुये के०एम० बस स्टेशन से रोडवेज स्टेशन तक	नजूल क्षेत्र के नगरीय	-	8800	8350	19500	28600	27300	12000	9000			
1	B	1-ऐचोली -हनुमान मंदिर रोड -टकाना-रोडवेज स्टेशन तक- 1-ऐचोली 2-भदलागुँठ 3-कुमौड़ 2-अपटके तिराहा जी०आई० सी०रोड,मोटर मार्ग- 4-पाण्डेगांव 5-कुजौली 3. पिथौरागढ़- चण्डाक रोड- 6-खड़कोट 4- पिथौरागढ़ धारवूला मोटर मार्ग 7-रई 8-तिण्टयूड़ा 5-सिलथाम भाटकोट मोटर मार्ग 9-भाटकोट	नगरीय क्षेत्र के विकसित ग्राम	467	7600	7180	18700	28400	27000	12000	9000			

Handwritten signature and stamp.



निबन्धन उप जिला पिथौरागढ़ तहसील पिथौरागढ़(नगरीय क्षेत्र) प्रमुख मार्ग 200 मीटर तक

52

क्र० सं०	श्रेणी	प्रमुख मार्ग / मोहल्लों / राजस्व ग्रामों का नाम	क्षेत्र	कृषि भूमि की दर (रु० प्रति लाख है०)			अकृषि भूमि की दर (रु० प्रति वर्ग मी०)			बहुमंजलीय आवासीय भवन में स्थित आवासीय फ्लैट (सुपर एरिया प्रति वर्ग मी०)	वाणिज्यिक भवन(सुपर एरिया प्रति वर्ग मी०)		नैर वाणिज्यिक निर्माण की दर(प्रति वर्ग मी०)	द्वितीय श्रेणी (सेमी पक्का / कच्चा)
				0-200 मीटर तक	वर्तमान	0-50 मीटर	वर्तमान	50-200 मीटर	वर्तमान		दुकान / स्टोरेज / कार्यालय	वर्तमान		
1	2		4	5	6	7	8	9	10	11	12			
1	C	1- चन्द्रभागा-रोडवेज वर्कशाप मोटर मार्ग 10-निरजा 2- टकाना आकाश वाणी स्टडियम रोड- 11-दाडिमखोला 3- पिथौरागढ़ झूलाघाट मोटर मार्ग 12-जाखनी 13-विण 4-डिग्री कालेज रोड पिथौरागढ़-चण्डाक मोटर मार्ग 14-सेरा 15-बजेटी चण्डाक 5-पुनेडी तडीगांव मोटर मार्ग 16-केदार पुनेडी	नगरिय क्षेत्र के अन्य ग्राम	280	5500	5250	17900	26000	24700	12000	9000			
1	D	1-पिथौरागढ़ धारचूला मोटर मार्ग- राजस्व ग्राम-17-धनौड़ा 18-नेड़ा 19-बस्ते 2- विण पण्डा बार्डपास रोड- 20-दौला	नगरिय क्षेत्र के अन्य ग्राम	240	3750	3450	15200	23700	21900	12000	6250			

ADMM  
अधिकारी



निबन्धन उप जिला पिथौरागढ़ तहसील पिथौरागढ़(अर्द्ध नगरीय क्षेत्र) प्रमुख मार्ग 200 मीटर तक

क्र० सं०	श्रेणी	प्रमुख मार्ग / मोहल्लों / राजस्व ग्रामों का नाम	क्षेत्र	कृषि भूमि की दर (₹० प्रति लाख हे०)			बहुमजलीय आवासीय भवन में स्थित आवासीय प्लॉट (सुपर एरिया प्रति वर्ग मी०)	वाणिज्यिक भवन(सुपर एरिया प्रति वर्ग मी०)		नैर वाणिज्यिक निर्माण की दर(प्रति वर्ग मी०)	द्वितीय श्रेणी (सेमी पक्का / कच्चा)
				0-200 मीटर तक	0-50 मीटर	50-200 मीटर		दुकान / रेस्टोरेंट / कार्यालय	अन्य वाणिज्यिक प्रतिष्ठान		
1	2	1-पिथौरागढ़- धारचूला मोटर मार्ग- तहसील पिथौरागढ़ के राजस्व ग्राम- 1-पण्डा 2-सलमोडा 2-विण- पण्डा बाईपास रोड- 3-देवतालगांव 4-मखीलियागां 5-जौरासी, 3-पिथौरागढ़- वड्डा मोटर मार्ग- 6-चैसर 7-कासनी 8-लेलू,	4	वर्तमान	वर्तमान	वर्तमान	वर्तमान	वर्तमान	वर्तमान	वर्तमान	वर्तमान
2	F	1-चण्डाक- मोस्टामानू रोड- 9-मिशनचण्डाक 2-जाजरदेवल नैनीसैनी मोटर मार्ग- 10-खुनी 11-ओडमाथा 12-नैनीसैनी 13-गैठना 14-सुजई 3-पिथौरागढ़-शूलाघाट मोटर मार्ग- 15-सुवाकोट 16-मजिरकाण्डा तोक शूलाघाट। 4-वड्डा -अडकीनी मोटर मार्ग- 17-रियासी, 5-रई-मड मोटर मार्ग - 18-सिलपाट। 6-पिथौरागढ़ तडीगांव मोटर मार्ग- 19-पुनेडी महर 7-चन्द्रभागा रोडवेज वर्कशॉप रोड- 20-मैथना 21-किरीगाँव 8-जी०आई०सी० बडोली बरदानी मन्दिर एवं बजोटी बडोली मोटर मार्ग- 22-टकाड़ी 23-हुडेली 24-पपदेव	ग्राम विकसित क्षेत्र से दूरी क्षेत्र नगरीय	220	3550	3300	14500	22800	21000	12000	6250

(3)

Handwritten signature and stamp in blue ink at the bottom left of the page.



निबन्धन उप जिला पिथौरागढ़ तहसील पिथौरागढ़(अर्द्ध नगरीय क्षेत्र ) प्रमुख मार्ग 200 मीटर तक

क्र० सं०	श्रेणी	प्रमुख मार्ग / मोहल्लों / राजस्व ग्रामों का नाम	क्षेत्र	कृषि भूमि की दर (रु० प्रति लाख हे०)			अकृषि भूमि की दर (रु० प्रति वर्ग मी०)			वर्तमान	वर्तमान	वर्तमान	वर्तमान	वर्तमान	वर्तमान	वर्तमान
				0-200 मीटर तक	200-50 मीटर	50-200 मीटर	0-50 मीटर	50-200 मीटर	वर्तमान							
1	2			वर्तमान	वर्तमान	वर्तमान	वर्तमान	वर्तमान	वर्तमान	वर्तमान	वर्तमान	वर्तमान	वर्तमान	वर्तमान	वर्तमान	वर्तमान
2	G	1-तहसील पिथौरागढ़ के राजस्व ग्राम (रई-मड़ मोटर मार्ग) - 25-सिलौली 2-पिथौरागढ़- तड़ीगांव मोटर मार्ग- 26-तड़ीगांव 3-पिथौरागढ़- धारचूला मोटर मार्ग- 27-जीबी 28-ओलीगांव 29-सातशिलिंग 30-उर्ग 4-जी०आई०सी०- बड़ोली /बरदानी मन्दिर बजेट-बड़ोली मोटर मार्ग- 31-पौण 32-बड़ोली 5-रई- मड़ मोटर मार्ग- 33-मड़ 6-पिथौरागढ़- टनकपुर मोटर मार्ग- 34-ईगार देवी 35-गुरगा। 7-पिथौरागढ़- वड़डा मोटर मार्ग- 36-भडकटिया 37-रूईना, 8-विण-नैनी-सैनी मोटर मार्ग- 38-बदलानी	160	2465	2290	13900	23000	21000	12000	6250						

महाराष्ट्र के नगरीय क्षेत्र

*(Handwritten signature)*

ADMM अधिकारी

पिथौरागढ़



निबन्धन उप जिला पिथौरागढ़ तहसील पिथौरागढ़(ग्रामीण क्षेत्र)(200 मीटर तक)

क्र० सं०	श्रेणी	प्रमुख मार्ग / मोहल्लों / राजस्व ग्रामों का नाम	क्षेत्र	कृषि भूमि की दर (₹० प्रति लाख है०)			बहुमजालीय आवासीय भवन में स्थित आवासीय प्लॉट (सुपर एरिया प्रति वर्ग मी०)	वाणिज्यिक भवन(सुपर एरिया प्रति वर्ग मी०)		नैर वाणिज्यिक निर्माण की दर(प्रति वर्ग मी०)	द्वितीय श्रेणी (सेमी पक्का / कच्चा)
				0-200 मीटर तक	0-50 मीटर	50-200 मीटर		दुकान / स्टोरेज / कार्यालय	अन्य वाणिज्यिक प्रतिक्रान		
1	2	3	4	वर्तमान	वर्तमान	वर्तमान	वर्तमान	वर्तमान	वर्तमान	वर्तमान	वर्तमान
3	H	1-हुंडखोला 2-हुमना 3-कुया 4-रावतगांव, 5-विवाड 6-पानना 7-गडकोट, 8-मसपाटी 9-धारीधमौड 10-भट्टपूडा 11-बास्ते 12-डुंगरी 13-सनधर 14-जजुराली 15-पामै 16-डुंगरा 17-सिन्तोली 18-बांसमैतोली 19-जागतड 20-भूरमुनी 21-सनकटिया 22-सिन्चौडा 23-बुंडाली 24-नाकाट 25-दिगालोली 26-झुणी 27-छानापाण्डे 28-गुरडा 29-नैकिनानायक 30-धारीगांव 31-नैकिनाफुलारालना बकरकटिया 32-हत्याटी गौड़ियागांव 33-रतवाली 34-मझोडा 35-धारापानी 36-छेडा 37-दूंगाभूल 38-धारीगाड 39-विपुल 40-गाडगांव मैवाली 41-चामा 42-पैकटिया 43-भौंडी 44-लामाखेत 45-बीसाबजेड 46-पचौरा 47-रसूसी 48-अदाली 49-भूलगांव 50-डुंगरीजोशी 51-धूनसेरागांव 52-नाधर 53-मझोडा 54-खुना 55-पालतपोखरी 56-सिरड 57-नैनीनयावाद 58-नैनीपालत 59-पनखोली 60-कुसौली 61-देवतप्रचौडा 62-कुसौलीनयावाद 63-खर्कदोली 64-सोडलेख 65-दांगड 66-धूरु 67-मडभानल 68-गालात 69-गौछ 70-अचुली 71-गौछनयावाद 72-धौलकाडा 73-मलान 74-उखड़ीसेरी 75-सुवालख 76-पाली 77-हडेवी 78-बडेउ 79-नैकिनापाण्डे 80-स्याला 81-विटगलीया 82-दिगासकठागत 83-खेतडा 84-रिखई 85-सिमलकोट 86-नाधर 87-सेरीकुन्डर 88-डियारानी 89-मूनाकोट 90-किलदेउपा 91-गैना 92-बडालू 93-लांगाडी	92	1270	1060	11100	16800	15600	11000	5500	

Handwritten signature and initials.


पिथौरागढ़ जिला अधिकारी  
पिथौरागढ़



**निबन्धन उप जिला पिथौरागढ़ तहसील पिथौरागढ़(ग्रामीण क्षेत्र)(200 मीटर तक)**

क्र० सं०	श्रेणी	प्रमुख मार्ग / मोहल्लों / राजस्व ग्रामों का नाम	क्षेत्र	कृषि भूमि की दर (₹० प्रति लाख है०)			अकृषि भूमि की दर (₹० प्रति वर्ग मी०)			वहुमंजलीय आवासीय भवन में स्थित आवासीय प्लॉट (सुपर एरिया प्रति वर्ग मी०)	वाणिज्यिक भवन(सुपर एरिया प्रति वर्गमी०)		नैर वाणिज्यिक निर्माण की दर (प्रति वर्ग मी०)	द्वितीय श्रेणी (सेमी पक्का / कच्चा)
				0-200 मीटर तक	वर्तमान	वर्तमान	0-50 मीटर	वर्तमान	50-200 मीटर		वर्तमान	वर्तमान		
1	2	3	4	5	6	7	8	9	10	11	12			
3	I	94-कैनखोला 95-खतडा 96-नौगांव 97-बडारी 98-बुडलगांव 99-कुसेरी 100-आलखोली 101-सलमगांव 102-सुसेरा 103-दिगरा 104-पूजाखेत 105-गिन्डागांव 106-कालीपाखरी 107-कांटेबोरागांव 108-मनकटिया 109-विचखोली 110-ध्याण 111-वसीतड 112-जिल्कोड़ा 113-सकून 114-सिलोनी 115-कूवापानी 116-गौड़ीहाट 117-जागिरपानी 118-रब्बूड़ा 119-विसखोली 120-कानडी 121-बगडोली 122-मजिरकाण्डा का शेष भाग 123-मटडी 124-गोठीगडा 125-जुलपाता 126-सिरकूच 127-व्यौडीगाढ़ 128-दोली 129-जाखपत 130-खिलोली 131-कांटे 132-बेडा 133-सिरपोली 134-धरकोट 135-बालाकोट 136-रोडगांव 137-तोलीफगाती 138-स्युनी 139-टाला 140-जाख 141-गोगना 142-सेतनवाली 143-जमराडी 144-राडीखूटी 145-खडकूमल्या 146-उपरतोला 147-पुरान 148-मेलडुगरी 149-रावलगांव 150-खलीगांव 151-धामकुण्ड 152-मरसोलीभाट 153-खड़किनी 154-गैना 155-देवदार 156-कुर्मा 157-आनू 158-पत्थरखानी 159-खिलई 160-सौनगांव 161-भाटीगांव 162-बड़ावे 163-तोली 164-धारीसेर 165-साल्ला 166-जाजरविंगरी 167-हिमतड।	92	1270	1060	11100	16800	15600	11000	5500				

6

  
 प्रिन्सिपल  
 पिथौरागढ़



**निबन्धन उप जिला पिथौरागढ़ तहसील पिथौरागढ़(ग्रामीण क्षेत्र)(200 मीटर तक)**

क्र० सं०	श्रेणी	प्रमुख मार्ग / मोहल्लों / राजस्व ग्रामों का नाम	क्षेत्र	कृषि भूमि की दर (रु० प्रति लाख है०)		अकृषि भूमि की दर (रु० प्रति वर्ग मी०)		बहुमंजलीय आवासीय भवन में स्थित आवासीय प्लॉट (सुपर एरिया प्रति वर्ग मी०)	वाणिज्यिक भवन(सुपर एरिया प्रति वर्गमी०)		गैर वाणिज्यिक निर्माण की दर (प्रति वर्ग मी०)	द्वितीय श्रेणी (सेमी पक्का / कच्चा)
				0-200 मीटर तक	वर्तमान	0-50 मीटर	50-200 मीटर		वर्तमान	वर्तमान		
1	2	3	4	5	6	7	8	9	10	11	12	
3	J	168-देवकटिया 169-कूजयमलिया 170-धारीजोशी 171-हिमपानी 172-चौमूसीरोडिया 173-सरडीविषाडम्बड़े 174-मछानीखोला 175-मासों 176-धिधारखोला 177-सैनकनला 178-बकासिल 179-डुभेत 180-बगौर 181-आगर 182-मल्लीसीम 183-तल्लीसीम 184-शूनखोली 185-नैनी 186-जमतडी 187-बिचकोट 188-द्यूडी 189-बनखण्डीतिकतड 190-काटे 191-गाढान 192-मूलागाड 193-बलेत 194-सुपोखरा 195-रिमिलपाटा 196-कुमलता 197-दोलीबिरकटिया 198-स्वांगुली 199-धुराडजर 200-खतीगांव 201-सिनखोली 202-भातड 203-चौकियालागांव 204-सरपटाकेलागांव 205-गंगासेरी 206-सेटासेरामहर 207-भेटाधानिक 208-हरडी 209-कनारी पामें 210-सेली 211-धौनपूरा 212-गाडगांव 213-चिराली 214-दोलीखोली 215-कुवलाभदवाडी 216-कटियानी 217-धुर्चूनयावाद 218-सेछडा 219-वासधारा 220-कुनकटिया 221-दोबास 222-सदगल,	ग्राम राजस्व क्षेत्र मी०	11	165	123	10000	15000	14400	11000	4840	

*ADPM*



निबन्धन उप जिला पिथौरागढ़ तहसील पिथौरागढ़(ग्रामीण क्षेत्र)(200 मीटर तक)


क्र० सं०	श्रेणी	प्रमुख मार्ग / मोहल्लों / राजस्व ग्रामों का नाम	क्षेत्र	कृषि भूमि की दर (रु० प्रति लाख है०)		अकृषि भूमि की दर (रु० प्रति वर्ग मी०)		बहुमंजलीय आवासीय भवन में स्थित आवासीय प्लॉट (सुपर एरिया प्रति वर्ग मी०)	वाणिज्यिक भवन(सुपर एरिया प्रति वर्ग मी०)		गैर वाणिज्यिक निर्माण की दर(प्रति वर्ग मी०)	द्वितीय श्रेणी (सेमी पक्का / कच्चा)
				0-200 मीटर तक	वर्तमान	0-50 मीटर	50-200 मीटर		वर्तमान	वर्तमान		
1	2											
3	K	223-भण्डारीगांव 224-तिलतड़ 225-पापला 226-रोड़ी 227-रोड़ीमध्यसिमखाल 228-नरगोली 229-डुंगरीकाण्डे 230-खितोली 231-पतलागांव 232-कोटलीपनेरू 233-मड़नयावाद 234-नगधर 235-वर्तियाकोट महर 236-वर्तियाकोट नायक 237-मंथला 238-कांडापुरेठा 239-बौनकोट 240-बनी 241-दुविषा 242-तंडीगांव 243-जायल 244-जल्दूरी 245-यांलपीपली 246-आगर 247-बसौड़मेनन 248-कुठेड़ी 249-हल्दू 250-कालावन 251-क्वैराली 252-वकीगांव 253-यालमाट 254-गुरूंगतोली 255-चौड़ा 256-भडोड़ा 257-जमतडी 258-चिमतोली तल्ली 259-चिमतोली मल्ली 260-भैसदूगा 261-बलतडी 262-ढोलीखोली 263-ढोलीदूंगा 264-मनकोट 265-सेरीकाण्डा 266-सुन्दरापोखरी 267-बमनथल 268-भैलौत 269-निसनी 270-सेरी बारकोट 271-थली 272-बड़खालेख 273-धरासीचमेला 274-मेल्कू 275-कफरकटिया 276-मटियाल 277-मल्या 278-चमाली 279-डुंगरीखल 280-सेलमीड़ा 281-कुंभगाड़ 282-कुंजच्यूरानी 283-तल्लीसार 284-उदयदूगा 285-दिगरा 286-बेलतडी 287-सैलियागांव 288-क्वारवन 289-लोदगाड़ 290-शिलिंगया 291-सेल 292-तंडेमियां 293-पाटीपल्वाड़ा।	4	5	6	7	8	9	10	11	12	
			11	165	123	10000	15000	14400	11000	4840		

Signature  
 दिग्ग  
 दिग्ग राजस्व एवं निरत अधिकारी  
 दिग्ग राजस्व



निबन्धन उप जिला पिथौरागढ़ तहसील पिथौरागढ़(नगरीय क्षेत्र)(200 मीटर से अधिक)


क्र० सं०	श्रेणी	प्रमुख मार्ग / मोहल्लों / राजस्व ग्रामों का नाम	क्षेत्र	कृषि भूमि की दर (₹० प्रति लाख हे०)		अकृषि भूमि की दर (₹० प्रति वर्ग मी०)		बहुमंजलीय आवासीय भवन में स्थित आवासीय प्लॉट (सुपर एरिया प्रति वर्ग मी०)	वाणिज्यिक भवन(सुपर एरिया प्रति वर्ग मी०)		गैर वाणिज्यिक निर्माण की दर(प्रति वर्ग मी०)	
				200 मीटर अधिक	वर्तमान	200 मीटर अधिक	वर्तमान		दुकान / रेस्टोरेंट / कार्यालय	अन्य वाणिज्यिक प्रतिष्ठान	प्रथम श्रेणी (घरका)	द्वितीय श्रेणी (सेमी पक्का / कच्चा
1	2		4	5	6	7	8	9	10	11		
4	A	नगर पालिका परिषद नजूल भूमि	नगरीय क्षेत्र की नजूल	-	7900	19500	27500	26300	12000	9000		
4	B	1-रैचोली 2-भदेलारगुँट 3-कुमौड़ 4-पाण्डेगांव 5-कुजौली 6-खडकोट 7-रई 8-लिण्टयूडा 9-भाटकोट	नगरीय क्षेत्र के विकसित ग्राम	406	6620	18700	27300	26000	12000	9000		

  
 १०/०१/२०१८  
 जिला राजस्व एवं निगराण अधिकारी  
 पिथौरागढ़



निबन्धन उप जिला पिथौरागढ़ तहसील पिथौरागढ़(नगरीय क्षेत्र)(200 मीटर से अधिक)

क्र० सं०	श्रेणी	प्रमुख मार्ग/मोहल्लों/राजस्व ग्रामों का नाम	क्षेत्र	कृषि भूमि की दर (रु० प्रति लाख है०)		अकृषि भूमि की दर(रु० प्रति वर्ग मी०)		बहुमंजलीय आवासीय भवन में स्थित आवासीय फ्लैट (सुपर एरिया प्रति वर्ग मी०)	वाणिज्यिक भवन(सुपर एरिया प्रति वर्गमी०)		नैर वाणिज्यिक निर्माण की दर (प्रति वर्गमी०)	द्वितीय श्रेणी (सेमी पक्का/कच्चा				
				200 मीटर अधिक	वर्तमान	200 मीटर अधिक	वर्तमान		दुकान/रेस्टोरेंट/कार्यालय	अन्य वाणिज्यिक प्रतिष्ठान			प्रथम श्रेणी (पक्का)			
1	2			5	वर्तमान	6	वर्तमान	7	वर्तमान	8	वर्तमान	9	वर्तमान	10	वर्तमान	11
4	C	10-निरडा 11-दाड़िमखोला 12-जाखनी, 13-विण 14-सेरा 15-बजेटी चण्डाक 16-केदार पुनेड़ी	नगरीय क्षेत्र के अन्य ग्राम	244	वर्तमान	5000	वर्तमान	17900	वर्तमान	25000	वर्तमान	23700	वर्तमान	12000	वर्तमान	9000
4	D	17-धनौडा 18-नेडा 19-बसे 20-दौला	नगरीय क्षेत्र के अन्य ग्राम	204	वर्तमान	3300	वर्तमान	15200	वर्तमान	22750	वर्तमान	21000	वर्तमान	12000	वर्तमान	6250

  
 AS/M  
 जिला राजस्व एवं भू-संसाधन विभाग  
 पिथौरागढ़



निबन्धन उप जिला पिथौरागढ़ तहसील पिथौरागढ़(अर्द्ध नगरीय क्षेत्र)(200 मीटर से अधिक)

11

क्र० सं०	श्रेणी	प्रमुख मार्ग / मोहल्लों / राजस्व ग्रामों का नाम	क्षेत्र	कृषि भूमि की दर (रु० प्रति लाख हे०)		अकृषि भूमि की दर (रु० प्रति वर्ग मी०)		बहुमंजलीय आवासीय भवन में स्थित आवासीय प्लॉट (सुपर एरिया प्रति वर्ग मी०)	वाणिज्यिक भवन(सुपर एरिया प्रति वर्ग मी०)		गैर वाणिज्यिक निर्माण की दर(प्रति वर्ग मी०)	
				वर्तमान	200 मीटर अधिक	वर्तमान	200 मीटर अधिक		वर्तमान	वर्तमान	वर्तमान	वर्तमान
1	2	3	4	5	6	7	8	9	10	11		
5	E	1-पण्डा 2-सल्मोजा 3-देवतालागांव 4-मखौलियागांव 5-जौरासी, 6-वैसर 7-कासनी 8-लेवू	दृष्टि क्षेत्र से विकसित ग्राम नगरीय क्षेत्र से विकसित ग्राम	187	3160	14500	21900	20250	12000	6250		
5	F	9-मिशनचण्डाक 10-खूनी 11-आडमाथा 12-नैनीसेनी 13-गौटना 14-सुजई 15-सुवाकोट 16-मजिरकाण्डा लोक शूलाघाट। 17-रियांसी, 18-सिलपाटा 19-पुनेडी महर 20-भैथना 21-किशोर्गांव 22-टकाडी 23-हुडेती 24-पणदेव	अर्द्ध नगरीय क्षेत्र के दृष्टि से विकसित ग्राम	187	3100	14500	21900	20200	12000	6250		

जिला सहायक अभियंता पिथौरागढ़

ADMM







**निबन्धन उप जिला पिथौरागढ़ तहसील पिथौरागढ़(ग्रामीण क्षेत्र)(200 मीटर से अधिक)**

क्र० सं०	श्रेणी	प्रमुख मार्ग / मोहल्लों / राजस्व ग्रामों का नाम	क्षेत्र	कृषि भूमि की दर (रु० प्रति लाख हे०)		अकृषि भूमि की दर (रु० प्रति वर्ग मी०)		बहुमंजलीय आवासीय भवन में स्थित आवासीय प्लैट (सुपर एरिया प्रति वर्ग मी०)	वाणिज्यिक भवन(सुपर एरिया प्रति वर्ग मी०)		नैर वाणिज्यिक निर्माण की दर (प्रति वर्ग मी०)	द्वितीय श्रेणी (सेमी पक्का / कच्चा)
				वर्तमान	200 मीटर अधिक	वर्तमान	200 मीटर अधिक		दुकान / रेस्टोरेंट / कार्यालय	अन्य वाणिज्यिक प्रतिष्ठान		
1	2	3	4	5	6	7	8	9	10	11		
6	H	1-हुंडखोला 2-डुमना 3-कूवा 4-रावलगांव, 5-विषाड़ 6-पगाना 7-गाडकोट, 8-मसपाटी 9-धारीधमौड़ 10-भट्टपूड़ा 11-बास्ते 12-डुंगरी 13-सनघर 14-जजुराली 15-पामे 16-डुंगरा 17-सिन्तोली 18-बासमौतोली 19-जगतड़ 20-भूरमुनी 21-सनकोटिया 22-सिन्धौड़ा 23-हुंडाली 24-नाकोट 25-दिगतोली 26-झूणी 27-छानापाण्डे 28-गुरड़ा 29-नैकिनानाथक 30-धारीगांव 31-नैकिनाफुलारालगा बकरकोटिया 32-हल्पाटी गौडियागांव 33-रतवाली 34-मश्रुड़ा 35-धारापानी 36-छेड़ा 37-दूंगाभूल 38-धारीगाड़ 39-विपुल 40-गाड़गांव मैवाली 41-चामा 42-कैकोटिया 43-मौड़ी 44-लामाखेत 45-बीसाबजोड़ 46-पवौरा 47-सूरूसी 48-अदाली 49-भूलगांव 50-डुंगरीजोशी 51-धुनसेरागांव 52-नाघर 53-मश्रुड़ा 54-खुना 55-पातलपोखरी 56-सिरड़ 57-नैनीनयावाद 58-नैनीपातल 59-पनखोली 60-कुसौली 61-देवतपूरचौड़ा 62-कुसौलीनयावाद 63-खर्कदोली 64-सोडलेख 65-दागाड़ 66-धूवू 67-मड़मानल 68-गालात 69-गौछ 70-अखुली 71-गोछनयावाद 72-धौलकाड़ा 73-मलान 74-उखड़ीसेरी 75-सुवालख 76-पाली 77-हडेती 78-बडेउ 79-नैकिनापाण्डे 80-स्याला 81-घिटगालीया 82-दिगांसकाठायत 83-खतेड़ा 84-रिखई 85-सिमलकोट 86-नाघर 87-सेरीकुम्हार 88-डिगारानी 89-मुनाकोट 90-किलदेउपा 91-नैना 92-बडावू 93-लांगड़ी	63	955	11100	16500	15350	11000	5500			

*AS*  
*ASDMM*


जिला सार्वजनिक निर्माण अधिकारी  
पिथौरागढ़



**निबन्धन उप जिला पिथौरागढ़ तहसील पिथौरागढ़(ग्रामीण क्षेत्र)(200 मीटर से अधिक)**

(14)

क्र० सं०	श्रेणी	प्रमुख मार्ग / मोहल्लों / राजस्व ग्रामों का नाम	क्षेत्र	कृषि भूमि की दर (₹0 प्रति लाख हे०)		अकृषि भूमि की दर (₹0 प्रति वर्ग मी०)		बहुमंजलीय आवासीय भवन में स्थित आवासीय प्लॉट (सुपर एरिया प्रति वर्ग मी०)	वाणिज्यिक भवन(सुपर एरिया प्रति वर्गमी०)		नैर वाणिज्यिक निर्माण की दर (प्रति वर्गमी०)	द्वितीय श्रेणी (सेमी पक्का / कच्चा)
				200 मीटर अधिक	वर्तमान	वर्तमान	वर्तमान		दुकान / रेस्टोरेन्ट / कार्यालय	अन्य वाणिज्यिक प्रतिष्ठान		
1	2	3	4	5	6	7	8	9	10	11		
6	1	94-केनखोला 95-खतेड़ा 96-नौगांव 97-बडासी 98-बुडलागांव 99-कुसेरी 100-आरुखोली 101-सलमागांव 102-सुंसेरा 103-दिगरा 104-पूडाखत 105-गिन्हागांव 106-कालीपोखरी 107-कांटेबोरगांव 108-मनकटिया 109-बिचखोली 110-ध्याण 111-बवीलड 112-जिल्फोजा 113-सकून 114-सिलौनी 115-कूवापानी 116-गौडीहाट 117-जागिरपानी 118-रखूडा 119-विसखोली 120-कानडी 121-बगडोली 122-मजिरकाण्डा का शेष भाग 123-मटेडी 124-गौडीगडा 125-जुलपाता 126-सिरकूच 127-व्यांड़ीगाढ़ 128-दोली 129-जाखपंत 130-खिलोली 131-कांटे 132-बेडा 133-सिरपोली 134-धरकोट 135-बालाकोट 136-रोड़ागांव 137-तोलीफगाती 138-स्युनी 139-टाला 140-जाख 141-गोगना 142-सेलवाली 143-जमराडी 144-राडीखूटी 145-खडकूमत्या 146-उपरतोला 147-पुरान 148-मेलडुगरी 149-रावलगांव 150-खलीगांव 151-धामकुण्ड 152-मरसोलीभाट 153-खडकिनी 154-गैना 155-देवदार 156-कुमी 157-आनू 158-पथरखानी 159-बिलई 160-सीनागांव 161-माटीगांव 162-बडावे 163-तोली 164-धारीरे 165-साल्ला 166-जाजरचिंगरी 167-हिमतड।	63	955	11100	16500	15350	11000	5500			

  
 प्रमाणित  
 पिथौरागढ़



निबन्धन उप जिला पिथौरागढ़ तहसील पिथौरागढ़(ग्रामीण क्षेत्र)(200 मीटर से अधिक)

क्र० सं०	श्रेणी	प्रमुख मार्ग / मोहल्लों / राजस्व ग्रामों का नाम	क्षेत्र	कृषि भूमि की दर (₹०० प्रति लाख है०)		अकृषि भूमि की दर (₹०० प्रति वर्ग मी०)		बहुमंजरीय आवासीय भवन में स्थित आवासीय प्लॉट (सुपर एरिया प्रति वर्ग मी०)	वाणिज्यिक भवन(सुपर एरिया प्रति वर्ग मी०)		गैर वाणिज्यिक निर्माण की दर (प्रति वर्गमी०)
				वर्तमान	200 मीटर अधिक	वर्तमान	200 मीटर अधिक		वर्तमान	वर्तमान	
1	2	3	4	5	6	7	8	9	10	11	
6	J	168-देवकटिया 169-कूजवमलिया 170-धारीजोशी 171-हिमपानी 172-चौमुसीरोडिया 173-सरडाविधाड़मध्य 174-मछनीखोला 175-मासों 176-घिघारखोला 177-सैनकनला 178-बकसिल 179-डुमैत 180-बगौर 181-आगर 182-मल्लीसीम 183-तल्लीसीम 184-शुनखोली 185-नैनी 186-जमतड़ी 187-बिचकोट 188-द्यूडी 189-बनखण्डीतिकतड़ 190-कांटे 191-गाढान 192-मूलागाड़ 193-बलेत 194-सुपोखरा 195-सिमिलपाटा 196-कुमलता 197-दोलीबिरकटिया 198-स्वागुली 199-धूराइजर 200-खलीगांव 201-सिनखोली 202-भांतड़ 203-श्रीकियालगांव 204-सरपटकेलागांव 205-गंगासेरी 206-मेटासेरामहर 207-मेटाधानिक 208-हरडी 209-कनारी घामें 210-सेली 211-धौनघूरा 212-गाड़गांव 213-चिराली 214-डोलीखोली 215-कुचलाभदवाड़ी 216-कटियानी 217-घुर्नुनयावाद 218-राछडा 219-बासधार 220-कुनकटिया 221-दोबास 222-सटगल.	ग्राम राजस्व क्षेत्र ग्रामीण	वर्तमान	वर्तमान	वर्तमान	वर्तमान	वर्तमान	वर्तमान	वर्तमान	वर्तमान
				8	95	10000	14750	14200	11000	4840	

ADM

पिथौरागढ़ जिला अधिष्ठाता  
पिथौरागढ़



निबन्धन उप जिला पिथौरागढ़ तहसील पिथौरागढ़ (ग्रामीण क्षेत्र) (200 मीटर से अधिक)

क्र० सं०	श्रेणी	प्रमुख मार्ग / मोहल्लों / राजस्व ग्रामों का नाम	क्षेत्र	कृषि भूमि की दर (₹0 प्रति लाख है०)		अकृषि भूमि की दर (₹0 प्रति वर्ग मी०)		बहुमंजलीय आवासीय भवन में स्थित आवासीय फ्लैट (सुपर एरिया प्रति वर्ग मी०)	वाणिज्यिक भवन (सुपर एरिया प्रति वर्ग मी०)		गैर वाणिज्यिक निर्माण की दर (प्रति वर्ग मी०)	
				200 मीटर अधिक	वर्तमान	200 मीटर अधिक	वर्तमान		दुकान / रेस्टोरेंट / कार्यालय	अन्य वाणिज्यिक प्रतिष्ठान	प्रथम श्रेणी (पक्का)	द्वितीय श्रेणी (सेमी पक्का / कच्चा)
1	2	3	4	5	6	7	8	9	10	11		
6	K	223-भण्डारीगांव 224-तिलतड़ 225-पापला 226-रोड़ी 227-रोड़ीमध्यसिमखाल 228-नरगोली 229-डुंगरीकाण्डे 230-खित्तोली 231-पतलगांव 232-कोटलीपनेरू 233-मड़नयाबाद 234-नागधर 235-वर्तियाकोट महर 236-वर्तियाकोट नायक 237-मंथला 238-कांडापुनेठा 239-बौनकोट 240-बनी 241-दुविधा 242-तड़ीगांव 243-जायल 244-जलूसी 245-यांलपीपली 246-आगर 247-बसोड़मेनन 248-कुठेड़ी 249-हल्दू 250-कोलावन 251-बसैराली 252-बवीगांव 253-यालभाट 254-गुरुगोली 255-चौड़ा 256-मझेड़ा 257-जमतड़ी 258-चिमतोली तल्ली 259-चिमतोली मल्ली 260-भैसडूगा 261-बलतड़ी 262-ढोलीखोली 263-ढोलीढूंगा 264-मानकोट 265-सेरीकाण्डा 266-सुन्तरापोखरी 267-बमनथल 268-भैलौत 269-निसनी 270-सेरी बाराकोट 271-थली 272-बड़खालेख 273-धरासीचमोला 274-भैल्कू 275-कफरकोटिया 276-मटियाल 277-मत्या 278-चमाली 279-डुंगरीरावल 280-सेलभीड़ा 281-कुचगाड़ 282-कुजचूरानी 283-तल्लीसार 284-उदयबूंगा 285-दिगरा 286-बैलतड़ी 287-सैलियागांव 288-बवारबन 289-लोदगाड़ 290-शिलिंगया 291-सेल 292-तड़ेमियां 293-पाटीपल्लौड़ा ।	4	8.2	95	10000	14750	14200	11000	4840		

*Handwritten signature*

पिथौरागढ़ जिला पंचायत  
पिथौरागढ़



2-निबन्धन उप जिला डीडीहाट तहसील डीडीहाट(नगरीय क्षेत्र ) प्रमुख मार्ग 200 मीटर तक

17

क्र० सं०	श्रेणी	प्रमुख मार्ग/मोहल्लों/राजस्व ग्रामों का नाम	क्षेत्र	कृषि भूमि की दर (रु० प्रति लाख है०)			अकृषि भूमि की दर (रु० प्रति वर्ग मी०)			बहुमंजलीय आवासीय भवन में स्थित आवासीय फ्लैट (सुपर एरिया प्रति वर्ग मी०)	वाणिज्यिक भवन(सुपर एरिया प्रति वर्गमी०)		गैर वाणिज्यिक निर्माण की दर (प्रति वर्गमी०)	
				200 मीटर तक	वर्तमान	0-50 मीटर	वर्तमान	50-200 मीटर	वर्तमान		दुकान/ रेस्टोरेन्ट/ कार्यालय	वर्तमान	अन्य वाणिज्यिक प्रतिष्ठान	वर्तमान
1	A	तहसील डीडीहाट- 1- डीडीहाट - ओगला मोटर मार्ग- 1- हाट 2-काण्डे 3-सितोली 4-धनियाखान, 5-लोहार गोंव के नगर क्षेत्र	4	5	6	7	8	9	10	11	12			
			नगरीय क्षेत्र के विकसित ग्राम	381	5460	4752	11660	19500	15600	11000	6050			

ADm

ADm


निर्वाहक सहायक प्रमुख अधिकारी



निबन्धन उप जिला डीडीहाट तहसील डीडीहाट (अर्द्ध नगरीय क्षेत्र) प्रमुख मार्ग 200 मीटर तक

18

क्र० सं०	श्रेणी	प्रमुख मार्ग / मोहल्लों / राजस्व ग्रामों का नाम	क्षेत्र	कृषि भूमि की दर (रु० प्रति लाख है०)			अकृषि भूमि की दर (रु० प्रति वर्ग मी०)			वहुमंजलीय आवासीय भवन में स्थित आवासीय प्लॉट (सुपर एरिया प्रति वर्ग मी०)	वाणिज्यिक भवन(सुपर एरिया प्रति वर्ग मी०)		नैर वाणिज्यिक निर्माण की दर(प्रति वर्गमी०)	
				200 मीटर तक	वर्तमान	वर्तमान	0-50 मीटर	वर्तमान	50-200 मीटर		वर्तमान	वर्तमान	वर्तमान	वर्तमान
1	2		4	वर्तमान	वर्तमान	वर्तमान	वर्तमान	वर्तमान	वर्तमान	वर्तमान	वर्तमान	वर्तमान	वर्तमान	
2	B	तहसील डीडीहाट के राजस्व ग्राम- 1-काण्डामानसिंह 2- देवल 3-ग्राम हाट का शेष भाग 4-काण्डे का शेष भाग 5-भनडा 6-सिटौली का शेष भाग 7-धनियाखान का शेष भाग 8-लोहारगांव का शेष भाग,	4	वर्तमान 5 133	वर्तमान 6 2200	वर्तमान 7 2070	वर्तमान 8 11660	वर्तमान 9 16800	वर्तमान 10 14400	वर्तमान 11 11000	वर्तमान 12 5500			
			अर्द्ध नगरीय क्षेत्र के दृष्टि से विकसित ग्राम											

  
 Ashim  
 जिला पंचायत, तहसील डीडीहाट



निबन्धन उप जिला डीडीहाट तहसील डीडीहाट(ग्रामीण क्षेत्र)(200 मीटर तक)

19

क्र० सं०	श्रेणी	प्रमुख मार्ग / मोहल्लों / राजस्व ग्रामों का नाम	क्षेत्र	कृषि भूमि की दर (रु० प्रति लाख है०)			अकृषि भूमि की दर (रु० प्रति वर्ग मी०)			बहुमंजलीय आवासीय भवन में स्थित आवासीय फ्लैट (सुपर एरिया प्रति वर्ग मी०)	वाणिज्यिक भवन(सुपर एरिया प्रति वर्ग मी०)		गैर वाणिज्यिक निर्माण की दर (प्रति वर्ग मी०)	
				200 मीटर तक	वर्तमान	0-50 मीटर	वर्तमान	50-200 मीटर	वर्तमान		दुकान / रेस्टोरेंट / कार्यालय	अन्य वाणिज्यिक प्रतिष्ठान	प्रथम श्रेणी (पक्का)	द्वितीय श्रेणी (पक्का / कच्चा)
1	2			वर्तमान	वर्तमान	वर्तमान	वर्तमान	वर्तमान	वर्तमान	वर्तमान	वर्तमान	वर्तमान	वर्तमान	
3	C	1-हैलिया 2-धौलकोट 3-खोलियागांव 4-रसगाडी 5-ऊंवाकोट 6-बैडा 7-हिनकोट 8-जोरयूडा 9-बागडीहाट 10-भोलिया 11-ओगला 12-सेरा ।	ग्रामीण क्षेत्र के राजस्व ग्राम	152	2070	1760	11340	14400	13000	11000	4840			

*ABDM*

जिला राजस्व एवं भू-संसाधन विभाग  
जिला कार्यालय



निबन्धन उप जिला डीडीहाट तहसील डीडीहाट(ग्रामीण क्षेत्र)(200 मीटर तक)

20

क्र० सं०	श्रेणी	प्रमुख मार्ग / मोहल्लों / राजस्व ग्रामों का नाम	क्षेत्र	कृषि भूमि की दर (₹० प्रति लाख हे०)			अकृषि भूमि की दर (₹० प्रति वर्ग मी०)			वहुमंजलीय आवासीय भवन में स्थित आवासीय प्लॉट (सुपर एरिया प्रति वर्ग मी०)	वाणिज्यिक भवन(सुपर एरिया प्रति वर्गमी०)		गैर वाणिज्यिक निर्माण की दर(प्रति वर्गमी०)	
				200 मीटर तक	वर्तमान	वर्तमान	0-50 मीटर	वर्तमान	50-200 मीटर		वर्तमान	दुकान / रेस्टोरेन्ट / कार्यालय	अन्य वाणिज्यिक प्रतिष्ठान	प्रथम श्रेणी (पक्का)
1	2		4	6	9	12	15	18	21	24	27			
3	D	13-बुपडाखेत 14-रानीखेत 15-ननपापमें, 16-घिमाती 17-चौगर्खाबलगाड़ी 18-मल्लीभैरूड़ी 19-दूनाकोट 20-घनधूरा 21-बाकू 22-रैतोली 23-बोरागांव 24-बनीएरी 25-बायागांव 26-महरगाड़ी 27-खेतारकन्याल 28-खेतारामण्डारी 29-पमतोड़ी 30-लामाघर 31-मालाझूला 32-लेपार्ती 33-आट 34-जुर्गाली 35-साता 36-खीरी 37-फतोड़ी 38-दड़मालगांव 39-ढाँकली 40-धिगतड 41-कुकरौली 42-खोलीकन्यूरी 43-लखतीगांव 44-गोबराड़ी 45-बडीगांव 46-तीतरी 47-चमतोली 48-सिलौनी 49-धिगरानी 50-तल्लीमिर्छि 51-मल्लीमिर्छि 52-झंगटी 53-डोकुना 54-बाराकोट 55-मझेडा 56-पन्तगांव 57-नरेत 58-पस्मा 59-चौसाल 60-दुंगरा 61-नामक 62-कजेडा 63-अजेडा 64-जेठीगांव 65-अजेडामध्यभरपटा 66-जमज्यालीगांव 67-मझेली 68-खोली 69-सिरोली 70-दुर्लख 71-ननकूड़ी 72-लीमभाट 73-ओझातल्ला 74-गण्णई 75-ओझामल्ला 76-सूनाकोट 77-दूगालगांव।	प्रामीण क्षेत्र के राजस्व ग्राम	37.8	590	440	11550	14400	13000	11000	4620			

APM

निर्वाहक अधिकारी



निबन्धन उप जिला डीडीहाट तहसील डीडीहाट (ग्रामीण क्षेत्र) (200 मीटर तक)

21

क्र० सं०	श्रेणी	प्रमुख मार्ग / मोहल्लों / राजस्व ग्रामों का नाम	क्षेत्र	कृषि भूमि की दर (₹० प्रति लाख है०)			बहुमंजलीय आवासीय भवन में स्थित आवासीय फ्लैट (सुपर एरिया प्रति वर्ग मी०)	वाणिज्यिक भवन (सुपर एरिया प्रति वर्ग मी०)		गैर वाणिज्यिक निर्माण की दर (प्रति वर्ग मी०)	द्वितीय श्रेणी (सेमी पक्का / कच्चा)
				200 मीटर तक	0-50 मीटर	50-200 मीटर		दुकान / रेस्टोरेन्ट / कार्यालय	अन्य वाणिज्यिक प्रतिष्ठान		
1	2		4	वर्तमान	वर्तमान	वर्तमान	वर्तमान	वर्तमान	वर्तमान	वर्तमान	वर्तमान
3	E	78-पम्बाली 79-हुंरेरा 80-हुम्कापीटी 81-कुणिया 82-बामा 83-पन्नावा 84-मल्लाडूगा 85-हुंरेती 86-बगजीबला तल्ली 87-मैसूडी 88-अटलगाव 89-विचकोट 90-गडेरदेउपा 91-मडगाव 92-अटव्वाली 93-छरौडी 94-जाख धौलेत 95-लखडा 96-कासनदेव 97-ओडगांव 98-भुनियाथल 99-आकोट 100-बारादूगा 101-सेरसोनाली 102-पारकोट 103-नाखेती 104-नालीविसराल 105-मालूउडियार बसौर 106-कैणी 107-खोजा 108-पम्स्यारी 109-दौलीकोली 110-सननखान 111-रजडेत 112-बुनरागाडा 113-पुनीगाव 114-कौलीवर्षावात 115-नीलियागांव 116-बसौर 117-तिलाडी 118-नायल 119-बडैत 120-दुगतड 121-जुबर 122-नाली देउपा 123-मड 124-खिलोलामझंडा 125-कण्डेपोखरी 126-ढोलाघर 127-बरमबवकुडी 128-करेला 129-वनकोट 130-करौली 131-भुलगांव 132-दूरेरा 133-नौनीली 134-सौगांव 135-तडखेत 136-विटगालगाव 137-मेलकुडा 138-गैराड 139-धमरौली 140-काण्डामल्ला 141-काण्डातल्ला 142-पारीसेरा 143-घटदुडी 144-विजौरी 145-मटपूला 146-गदाली 147-दूणीखाला 148-वामीगर्खा वामी सैतेला 149-सौंवलसेरा 150-खिटकिडी 151-गरसोली 152-सिनकावाली 153-बिनिगोहिरे 154-खारियानी 155-छब्बासा 156-दारती 157-लेगमकाण्डा 157-नाकोट 158-शुसेया काण्डा 159-औलतडी 160-पारतडी 161-महतगांव 162-दूलागांव, 163-बजानी 164-जमतड 165-पल्खकोटतल्ला 166-धरौली 167-ताल 168-पल्खकोट मल्ला 169-नाग 170-उडमा 171-बरतडी 172-कूटा 173-सिरलोली 174-बाजार 175-जमतडी 176-वमतलेख ।	6	9	12	15	18	21	24	27	
			ग्रामीण क्षेत्र के राजस्व ग्राम								

ADM

जिला तहसील कार्यालय







निबन्धन उप जिला डीडीहाट तहसील डीडीहाट(अर्द्ध नगरीय क्षेत्र)(200 मीटर से अधिक)

23

क्र० सं०	श्रेणी	प्रमुख मार्ग / मोहल्लों / राजस्व ग्रामों का नाम	क्षेत्र	कृषि भूमि की दर (रु० प्रति लाख है०)	अकृषि भूमि की दर (रु० प्रति वर्ग मी०)	वहुमंजलीय आवासीय भवन में स्थित आवासीय फ्लैट (सुपर एरिया प्रति वर्ग मी०)	वाणिज्यिक भवन(सुपर एरिया प्रति वर्गमी०)		नैर वाणिज्यिक निर्माण की दर(प्रति वर्गमी०)	
				200 मीटर अधिक	200 मीटर अधिक		दुकान / स्टोरेज / कार्यालय	अन्य वाणिज्यिक प्रतिष्ठान	प्रथम श्रेणी (पक्का)	द्वितीय श्रेणी (सेमी पक्का / कच्चा)
1	2	3	4	5	6	7	8	9	10	11
5	B	तहसील डीडीहाट के राजस्व ग्राम- 1-काण्डामानसिंह 2- देवल 3-ग्राम हाट का शेष भाग 4-काण्डे का शेष भाग 5-भनडा 6-सिटौली का शेष भाग 7-धनियाखान का शेष भाग 8-लोहारगांव का शेष भाग,	अर्द्ध नगरीय क्षेत्र के दृष्टि से विकसित ग्राम	108	1623	11660	16800	14400	11000	5500

*[Signature]*  
ADM

जिला राजस्व एवं भूमि अधिक्षेत्र  
विशालपुर



निबन्धन उप जिला डीडीहाट तहसील डीडीहाट(ग्रामीण क्षेत्र)(200 मीटर से अधिक)

24

क्र० सं०	श्रेणी	प्रमुख मार्ग/मोहल्लों/राजस्व ग्रामों का नाम	क्षेत्र	कृषि भूमि की दर (रु० प्रति लाख है०)		अकृषि भूमि की दर (रु० प्रति वर्ग मी०)		बहुमंजलीय आवासीय भवन में स्थित आवासीय फ्लैट (सुपर एरिया प्रति वर्ग मी०)	वाणिज्यिक भवन(सुपर एरिया प्रति वर्गमी०)		गैर वाणिज्यिक निर्माण की दर (प्रति वर्गमी०)	
				200 मीटर अधिक	वर्तमान	200 मीटर अधिक	वर्तमान		दुकान/ रेस्टोरेंट/ कार्यालय	अन्य वाणिज्यिक प्रतिष्ठान	प्रथम श्रेणी (पक्का)	द्वितीय श्रेणी (सेमी पक्का/कच्चा)
1	2		4	5	6	7	8	9	10	11		
6	C	1-होतियया 2-धीलकोट 3-खोलियागांव 4-रसगाड़ी 5-ऊंचाकोट 6-बैजा 7-हिनकोट 8-जोगयूझा 9-बगडीहाट 10-भेतिया 11-ओगाला 12-सेरा।	ग्रामीण क्षेत्र के राजस्व ग्राम	121	1685	11340	14400	13000	11000	4840		

*(Handwritten Signature)*

ADMM

जिला राजस्व एवं भूत अर्थिक विभाग  
द्वारा राजस्व



निबन्धन उप जिला डीडीहाट तहसील डीडीहाट(ग्रामीण क्षेत्र)(200 मीटर से अधिक)

25


क्र० सं०	श्रेणी	प्रमुख मार्ग / मोहल्लों / राजस्व ग्रामों का नाम	क्षेत्र	कृषि भूमि की दर (रु० प्रति लाख है०)		अकृषि भूमि की दर (रु० प्रति वर्ग मी०)		बहुमंजरीय आवासीय भवन में स्थित आवासीय प्लॉट (सुपर एरिया प्रति वर्ग मी०)		वाणिज्यिक भवन(सुपर एरिया प्रति वर्ग मी०)		गैर वाणिज्यिक निर्माण की दर (प्रति वर्गमी०)	
				200 मीटर अधिक	वर्तमान	200 मीटर अधिक	वर्तमान	वर्तमान	वर्तमान	दुकान / रेस्टोरेंट / कार्यालय	अन्य वाणिज्यिक प्रतिष्ठान	प्रथम श्रेणी (पक्का)	द्वितीय श्रेणी (सेमी पक्का / कच्चा)
1	2	3	4	5	6	7	8	9	10	11			
6	D	13-बुपडाखेत 14-रानीखेत 15-ननपापों, 16-धिमाली 17-चौरखार्वाबलगाड़ी 18-मल्लीभैरूडी 19-दूनाकोट 20-घनपुरा 21-बांकू 22-रैतोली 23-बोरगांव 24-बर्नापरी 25-बायागांव 26-महरगाड़ी 27-खेतारकन्धाल 28-खेतारमण्डारी 29-पमतोड़ी 30-तामाघर 31-मालाझूला 32-लेपारी 33-आट 34-तुगाँली 35-साता 36-खीरी 37-फलोड़ी 38-दड़मालगांव 39-चौकली 40-धियातड़ 41-कुकरौली 42-खोलीकनूरी 43-लखतीगांव 44-गोबरडी 45-बडीगांव 46-तीतरी 47-चमतोली 48-सिलौनी 49-धिंगरानी 50-तल्लीमिर्छि 51-मल्लीमिर्छि 52-डांगटी 53-डोकुना 54-बाराकोट 55-मशेडा 56-पन्तगांव 57-नरैत 58-परमा 59-चौसात 60-डुंगरा 61-नामक 62-कजेडा 63-अजेडा 64-जेठीगांव 65-अजेडामधेश्वरपटा 66-जमज्यालीगांव 67-मशेली 68-खोली 69-सिरेली 70-दुर्लख 71-ननकूड़ी 72-लीमभाट 73-ओझालला 74-गणार्ई 75-ओझामल्ला 76-सूनाकोट 77-दूगालगांव।	31.7	302	11550	14400	13000	11000	4620				
			क्षेत्र राजस्व प्रमीण क्षेत्र										

  
Adm



निबन्धन उप जिला डीहाट तहसील डीहाट(ग्रामीण क्षेत्र)(200 मीटर से अधिक)

क्र० सं०	श्रेणी	प्रमुख मार्ग / मोहल्लो / राजस्व ग्रामों का नाम	क्षेत्र		बहुसंजतीय आवासीय भवन में स्थित आवासीय फ्लैट (सुपर एरिया प्रति वर्ग मी०)	गाणिधिक भवन(सुपर एरिया प्रति वर्गमी०)		नैर गाणिधिक निर्माण की दर (प्रति वर्गमी०)		
			कृषि भूमि की दर (₹० प्रति लाख है०)	अकृषि भूमि की दर (₹० प्रति वर्ग मी०)		वर्तमान	वर्तमान	दुकान / रेस्टोरेन्ट / कार्यालय	अन्य गाणिधिक प्रतिष्ठान	प्रथम श्रेणी (एकका)
1	2	3	4	5	6	7	8	9	10	11
6	E	76-पथाली 79-हुंसेरा 80-हुंकापीटी 81-कुणिया 82-बामा 83-पन्नागांव 84-मल्लाङ्गा 85-हुंसेती 86-बगजीबला तल्ली 87-नैसुडी 88-अटलगांव 89-बिचकोट 90-गडेशदेउप 91-मडगांव 92-अठबाली 93-छलौडी 94-जाख चौलेत 95-तखडा 96-कासनदेव 97-ओडगांव 98-भूमियाथल 99-आंकोट 100-बोरबुगा 101-सेरासोनाली 102-पाराकोट 103-नाखोली 104-नालीविसरल 105-भालूउडियार बसौर 106-कैपी 107-खोजा 108-पमस्यारी 109-दौलीकोली 110-सनखान 111-रजडेत 112-झगरागाडा 113-पुनीगांव 114-कोलीवषायत 115-नीलियागांव 116-बसौर 117-तिलाडी 118-नायल 119-बड़ेत 120-दुगातड 121-जुबरा 122-नाली देउपा 123-मडगा 124-खिलोलाभडेडा 125-कण्डेरापाखरी 126-दोलाघर 127-बरमबवकुडी 128-करेला 129-धनकोट 130-करौली 131-भूलगांव 132-टूनेरा 133-चीनौली 134-सौगाव 135-तडखेत 136-चित्तगलगांव 137-मेलकुडा 138-नैराड 139-धमरौली 140-काण्डाभल्ला 141-काण्डातल्ला 142-पारीसेरा 143-घटयूडी 144-विजौसी 145-मटयूला 146-गादली 147-टूणीखोला 148-वामीगर्खा वामी सैतला 149-सौबलीसेरा 150-खिटकिडी 151-गारसोली 152-सिनव्वाली 153-विनियामिडि 154-खडियानी 155-छब्बीसा 156-दारती 157-लेगमकाण्डा 157-नाकोट 158-झुसिया काण्डा 159-औलतडी 160-पारतडी 161-महतगांव 162-तूलागांव 163-बजानी 164-जमतड 165-पथरकोटतल्ला 166-पथरौली 167-तोल 168-पथरकोट मल्ला 169-नागा 170-उडमा 171-बरतडी 172-कुटा 173-सिरतोली 174-बाजार 175-जमतडी 176-वमतखे !	9	105	10200	13200	12000	10500	4620	
			ग्रामीण क्षेत्र के राजस्व ग्राम							

  
 Adm.  
 जिला राजस्व प्रशासनिक अधिकारी  
 जिला राजस्व



3-निबन्धन उप जिला डीडीहाट तहसील बेरीनाग (नगरीय क्षेत्र) प्रमुख मार्ग 200 मीटर तक

27

क्र० सं०	श्रेणी	प्रमुख मार्ग/मोहल्लों/राजस्व ग्रामों का नाम	क्षेत्र	कृषि भूमि की दर (₹ प्रति है०)			अकृषि भूमि की दर (₹ प्रति वर्ग मीटर)			वहुमंजलीय आवासीय भवन में स्थित आवासीय प्लैट (सुपर एरिया प्रति वर्ग मी०)	वाणिज्यिक भवन(सुपर एरिया प्रति वर्ग मी०)		गैर वाणिज्यिक निर्माण की दर (प्रति वर्ग मी०)	
				0-200 मीटर	वर्तमान	0-50 मीटर	वर्तमान	50-200 मीटर	वर्तमान		वर्तमान	वर्तमान	वर्तमान	प्रथम श्रेणी (पक्का)
1	2	तहसील बेरीनाग 1- थल बेरीनाग मोटर मार्ग- 1-बेरीनाग 2- डनौलीपन्त 3- सागड़ 2- बेरीनाग शीख रैतोली मोटर मार्ग- 1- खितोली 3- बेरीनाग- सेराघाट मोटर मार्ग- 1- बनी 2- भटीगाँव 4- थल बेरीनाग मोटर मार्ग- 1 - कलुवाखान	4	416	5950	5170	14000	22600	18600	11000	5500			
			नगरीय क्षेत्र के राजस्व ग्राम											

ABM  
ABM



निबन्धन उप जिला डीडीहाट तहसील बेरीनाग(अर्द्धनगरीय क्षेत्र)(200 मीटर तक)

क्र० सं०	श्रेणी	प्रमुख मार्ग / मोहल्लों / राजस्व ग्रामों का नाम	क्षेत्र	कृषि भूमि की दर (रु० प्रति लाख हे०)			अकृषि भूमि की दर (रु० प्रति वर्ग मी०)			बहुमंजलीय आवासीय भवन में स्थित आवासीय प्लेट (सुपर एरिया प्रति वर्ग मी०)	वाणिज्यिक भवन(सुपर एरिया प्रति वर्गमी०)		गैर वाणिज्यिक निर्माण की दर (प्रति वर्गमी०)	
				0-200 मीटर	0-50 मीटर	50-200 मीटर	वर्तमान	वर्तमान	वर्तमान		वर्तमान	वर्तमान	वर्तमान	वर्तमान
1	2			वर्तमान	वर्तमान	वर्तमान	वर्तमान	वर्तमान	वर्तमान	वर्तमान	वर्तमान	वर्तमान	वर्तमान	
2	B	तहसील बेरीनाग के राजस्व ग्राम 1-चौकोड़ी 2-बेलडाआगर 3-भण्डारीगांव 4-ऐराडी 5-लोहाथल 6-नागितागांव 7-पांखूसरा 8-भुवनेश्वर 9-नगौर 10-उडियासी 11-काण्डे 12-किरौली 13-गराऊ 14-बैतली	अर्द्धनगरीय क्षेत्र के राजस्व ग्राम	124	1925	1650	12540	19200	16600	11000	5500			

*ABM*

ABM

जिला राजस्व एवं निर्यात अधिष्ठाता  
दिल्ली



निबन्धन उप जिला डीडीहाट तहसील बेरीनागा(ग्रामीण क्षेत्र)(200 मीटर तक)

29

क्र० सं०	श्रेणी	प्रमुख मार्ग / मोहल्लो / राजस्व ग्रामों का नाम	क्षेत्र	कृषि भूमि की दर (₹० प्रति हे०)			बहुमंजलीय आवासीय भवन में स्थित आवासीय प्लॉट (सुपर एरिया प्रति वर्ग मी०)	वाणिज्यिक भवन(सुपर एरिया प्रति वर्गमी०)		गैर वाणिज्यिक निर्माण की दर (प्रति वर्गमी०)	
				0-200 मीटर	0-50 मीटर	50-200 मीटर		दुकान / रेस्टोरेन्ट / कार्यालय	अन्य वाणिज्यिक प्रतिष्ठान		प्रथम श्रेणी (पक्का)
1	2			वर्तमान	वर्तमान	वर्तमान	वर्तमान	वर्तमान	वर्तमान	वर्तमान	
3	C	1-बटगल 2-स्यूतीटस्टा 3-स्यूतीआगार 8-सकुनखेत 9-चौंसी 10-मणिपुर 11-उडियार 12-बनौली 13-बोराआगार 14-कौराली 15-सुकल्याड़ी 16-जाखरावत 17-डांडल 18-ओड्यूडा 19-झालचौना 20-दन्तोल्ला 21-सैली	ग्राम	124	1925	1650	12540	19200	16600	11000	5500

*ADM.*

बिना राजस्व एवं नित अधिष्ठात्री विभागाध्यक्ष



निबन्धन उप जिला डीडीहाट तहसील बेरीनाग(ग्रामीण क्षेत्र)(200 मीटर तक)

30

क्र० सं०	श्रेणी	प्रमुख मार्ग / मोहल्लों / राजस्व ग्रामों का नाम	क्षेत्र	कृषि भूमि की दर (रु० प्रति हे०)			बहुमंजलीय आवासीय भवन में स्थित आवासीय प्लॉट (सुपर एरिया प्रति वर्ग मी०)	वाणिज्यिक भवन(सुपर एरिया प्रति वर्गमी०)		गैर वाणिज्यिक निर्माण की दर (प्रति वर्गमी०)	
				0-200 मीटर	0-50 मीटर	50-200 मीटर		दुकान / रेस्टोरेन्ट / कार्यालय	अन्य वाणिज्यिक प्रतिष्ठान		
1	2	3	4	5	6	7	8	9	10	11	12
3	D	21-कुमल्टा 22-किमकोट 23-बटलागांव 24-सैलेडा 25-कोटेश्वर 26-गुजियाडभण्डारी 27- कलेत 28- सिमलखेत 29-जोरपूडाकेदार 30- मलान 31- पिपली 32-रईगडस्यारी 33- जोरपूडानरसिंह 34- आमहाट 35- बसेत 36- मौराडी 37- जसौली 38- हाटभण्डार 39- जमेडा 40- खोलागांड 41- दौलाउधेती 42-सिलकोट 43- सिलाखेत 44- खनतडी 45-सिंगौली 46- अंगडियागाडा चौबुना 47- घटेत 48- टुनेरा 49- चकरेत 50- दोलकुडा 51- हवलेत 52- कनेडा 53- गडेराबिष्ट 54- बुडेरा 55- दिगतोली 56- सालीखेत 57-माणीखेत 58- पिनारी 59- बानीली 60- शैतोली 61-चनकाना 62- सकुनकापडे 63- खैतीजरीली 64- गडलीरलगा 65-पिरतोला 66- सुनूडा 67- बाफिला 68-याघली 69- खनात 70-गडतिर 71-सिरतोला 72-पथराडी 73- रावलगांव, 74-जालडी	41.4	524	378	10670	13200	11500	10500	4620	

*AS*

*ABM.*

बिना राजस्व के निर्माण कार्य

बिना राजस्व के



निबन्धन उप जिला डीडीहाट तहसील बेरीनागा(ग्रामीण क्षेत्र)(200 मीटर तक)

(31)

क्र० सं०	श्रेणी	प्रमुख मार्ग / मोहल्लों / राजस्व ग्रामों का नाम	क्षेत्र	कृषि भूमि की दर (₹० प्रति है०)			बहुमंजलीय आवासीय भवन में स्थित आवासीय प्लॉट (सुपर एरिया प्रति वर्ग मी०)	वाणिज्यिक भवन(सुपर एरिया प्रति वर्गमी०)		गैर वाणिज्यिक निर्माण की दर (प्रति वर्गमी०)	
				0-200 मीटर	0-50 मीटर	50-200 मीटर		दुकान / स्टोरेज / कार्यालय	अन्य वाणिज्यिक प्रतिष्ठान	प्रथम श्रेणी (पक्का)	द्वितीय श्रेणी (सेमी पक्का / कच्चा)
1	2			वर्तमान	वर्तमान	वर्तमान	वर्तमान	वर्तमान	वर्तमान	वर्तमान	
3	E	74-पोराला 75-पौसा 76- ब्याली 77- अनोली 78- टाटापटौली 79- सेली 80- सीठा 81- रैतोली 82- नवीरपन्त 83- तमोलीगौर 84- असुर 85- कालासीला 86- धौलकटिया 87- बगडौली 88- पीपलीपुनागांव 89- कमदीना, 90- बडेनबाफिला 91- वर्धायत 92- दड़मेत 93- किरमलिया 94- धर्ष 95- जाजरखिलौली 96- जाजरमाफ्री 97- जंगीगांव 98- हरडी 99- बेलकोटपाण्डे 100- पडियात 101- जगधली 102- रिठायत 103- सालाखेत 104- तुसरेडा 105- दशौली 106- जौणू 107- संगौड 108- मेरला 109 - हलियाडोब 110- करालामहर 111- करालापाटक 112- स्योली सानीखेत, 113-सैपीखेत 114-बयां 115-भूल की अध्याली 116-सेलीपांख	4	41.4	524	378	10670	13200	11500	10500	4620

ADMM

विभाग राजस्व एवं जिला अभिवृद्धि



निबन्धन उप जिला डीडीहाट तहसील बेरीनाग(ग्रामीण क्षेत्र)(200 मीटर तक)

32

क्र० सं०	श्रेणी	प्रमुख मार्ग / मोहल्लों / राजस्व ग्रामों का नाम	क्षेत्र	कृषि भूमि की दर (रु० प्रति हे०)			बहुमंजलीय आवासीय भवन में स्थित आवासीय फ्लैट (सुपर एरिया प्रति वर्ग मी०)	वाणिज्यिक भवन(सुपर एरिया प्रति वर्गमी०)		गैर वाणिज्यिक निर्माण की दर (प्रति वर्गमी०)		
				0-200 मीटर	अकृषि भूमि की दर (रु० प्रति वर्ग मीटर)	50-200 मीटर		दुकान / स्टोरेज / कार्यालय	अन्य वाणिज्यिक प्रतिष्ठान			
1	2	3	4	5	6	7	8	9	10	11	12	
3	F	115-मन्तोली 116-बाघोली 117-नैनी 118-रोटन 119-मनगाड 120-नौतस 121-शूलतड़बेड़खेत 122-पहराडूट 123-सेरा 124-बामा 125-भट्टी ईजर 126-सेलाडुदखोला 127-बोरसागाड 128-बिरतोला 129-भूनीगांव 130-भनेलागांव 131-पुगरखोली 132-पुडियाग 133-बोरखेत 134-लिंगरानी 135-रावलखेत 136-गोठलगांव 137-गानौरा 138-नानीशीतला 139-मकारगांव 140-दौलावातिया 141-पनौली 142-इकलुवागाडा 143-काहकोट 144-खेती 145-गुरेना 146-घारी 147-पर्या 148-गुरसूटी 149-गुरेनारजवार 150-मायल 151-पिल्ली 152-बसेत 153-कपतोला 154-पटियालीगांव 155-कुटीर हडियात नाघर 156-उपराडपाठक 157-मनौलीदबौली 158-गोलागांव 159-जाजरसिरतोली 160-जैखेतसुरालगांव 161-कमडोलीमाफी 162-गंगोरा 163-बेलकोट 164-सिरतोला 165-सिमायल 166-रूंगरीपत	वर्तमान	वर्तमान	वर्तमान	वर्तमान	वर्तमान	वर्तमान	वर्तमान	वर्तमान	वर्तमान	वर्तमान
			ग्राम राजस्व क्षेत्र प्रामाणिक	12	151	124	10670	13200	11400	10500	4620	

*(Handwritten signature)*

Adm

निवा राजस्व विभाग  
बिर्सा रागड़



निबन्धन उप जिला डीडीहाट तहसील बेरीनाग(ग्रामीण क्षेत्र)(200 मीटर तक)

33

क्र० सं०	श्रेणी	प्रमुख मार्ग/मोहल्लों/राजस्व ग्रामों का नाम	क्षेत्र	कृषि भूमि की दर (₹0 प्रति हे०)			अकृषि भूमि की दर (₹0 प्रति वर्ग मीटर)			वृक्षमंडलीय आवासीय भवन में स्थित आवासीय प्लॉट (सुपर एरिया प्रति वर्ग मी०)	वाणिज्यिक भवन(सुपर एरिया प्रति वर्गमी०)		नैर वाणिज्यिक निर्माण की दर (प्रति वर्गमी०)											
				0-200 मीटर	वर्तमान	5	0-50 मीटर	वर्तमान	6		50-200 मीटर	वर्तमान	7	दुकान/स्टेयरैन्ड/कार्यालय	वर्तमान	9	अन्य वाणिज्यिक प्रतिष्ठान	वर्तमान	10	प्रथम श्रेणी (एकका)	वर्तमान	11	द्वितीय श्रेणी (सैमी एकका/कच्चा)	वर्तमान
1	2		3																					
3	G	166-बेलकोटभण्डारी 167-उखेड़ा 168-टांगा 169-सिमतोला 170-कालेटी 171-मनेतलगाकालेटी 172-गुरदुरानी दशौनी 173-गुरदुरानी उपाध्याय 174-काणाखेत 175-जाख लगा कुडरिया 176-डुंगरी लगा जागथली 177-तालूका 178-टुनखोला 179-नायलसपनीली 180-साहाराऊ 181-छलौड़ी 182-डुंगरीलगा बयां 183-लछिमा 184-बौगाड़ 185-बन्तोली 186-नायल 187-बसेत 188-खन्डार 189-बोकलकटिया 190-मखौली 191-ननेत 192-हिरमोली 193-खौलागांव 194-कूडी 195-बाटलाबरोला 196-पूढागांव 197-द्वालीखोली 198-जाजरगुँठ 199-पपस्यारी 200-तोराथल	4	12	151	124	10670	13200	11400	10500	4620	ग्रामीण क्षेत्र के राजस्व ग्राम												

  
Aman

बिना राजस्व का बिना अधिष्ठाते  
बिबी राधा



निबन्धन उप जिला डीडीहाट तहसील बेरीनाग(नगरीय क्षेत्र)(200 मीटर से अधिक)

34

क्र० सं०	श्रेणी	प्रमुख मार्ग/मोहल्लों/राजस्व ग्रामों का नाम	क्षेत्र	कृषि भूमि की दर (रु० प्रति लाख है०)	अकृषि भूमि की दर (रु० प्रति वर्ग मी०)	बहुमंजलीय आवासीय भवन में स्थित आवासीय फ्लैट (सुपर एरिया प्रति वर्ग मी०)	वाणिज्यिक भवन(सुपर एरिया प्रति वर्गमी०)		गैर वाणिज्यिक निर्माण की दर (प्रति वर्गमी०)	
				200 मीटर अधिक	200 मीटर अधिक		दुकान/रेस्टोरेंट/कार्यालय	अन्य वाणिज्यिक प्रतिष्ठान	प्रथम श्रेणी (पक्का)	द्वितीय श्रेणी (सेमी पक्का/कच्चा)
1	2		4	वर्तमान	वर्तमान	वर्तमान	वर्तमान	वर्तमान	वर्तमान	वर्तमान
4	A	1-बेरीनाग 2-दुनौलीपन्त 3-सागड 4 खितोली 5-बना 6-भटीगाँव 7-कवुवाखान	नगरीय क्षेत्र के विकसित ग्राम	378	5060	14000	22600	18600	11000	5500

*[Signature]*  
AOM

बिला राजस्व एवं भू-संसाधन विभाग  
बिलासपुर



निबन्धन उप जिला डीडीहाट तहसील बेरीनागा(अर्द्ध नगरीय क्षेत्र)(200 मीटर से अधिक)

35

क्र० सं०	श्रेणी	प्रमुख मार्ग / मोहल्ला / राजस्व ग्रामों का नाम	क्षेत्र	कृषि भूमि की दर (₹0 प्रति लाख हे०)	अकृषि भूमि की दर (₹0 प्रति वर्ग मी०)	बहुमंजलीय आवासीय भवन में स्थित आवासीय प्लॉट (सुपर एरिया प्रति वर्ग मी०)	वाणिज्यिक भवन(सुपर एरिया प्रति वर्ग मी०)		नगर वाणिज्यिक निर्माण की दर (प्रति वर्ग मी०)	
				200 मीटर अधिक	200 मीटर अधिक		दुकान / रेस्टोरेन्ट / कार्यालय	अन्य वाणिज्यिक प्रतिष्ठान	प्रथम श्रेणी (पक्का)	द्वितीय श्रेणी (सेमी पक्का / कच्चा)
1	2	3	4	5	6	7	8	9	10	11
5	B	1-चौकोड़ी,, 2-बेलडाआगर 3-भण्डारीगांव 4-ऐराडी 5-लोहाथल 6-नागितागांव 7-पाखूसैरा 8-भुवनेश्वर 9-नगौर 10-उडियासी 11-काण्डे 12-किरौली 13-गराऊ 14-बैठाली	अर्द्ध नगरीय क्षेत्र के विकसित ग्राम	111	1365	12540	19200	16600	11000	5500

*Dr. Adm*

निर्माण सार्वजनिक एवं निजी अधिकाधिकारी  
बेरीनागा



निबन्धन उप जिला डीडीहाट तहसील बेरीनागा(ग्रामीण क्षेत्र)(200 मीटर से अधिक)

36

क्र० सं०	श्रेणी	प्रमुख मार्ग / मोहल्लों / राजस्व ग्रामों का नाम	क्षेत्र	कृषि भूमि की दर (रु० प्रति लाख है०)		अकृषि भूमि की दर (रु० प्रति वर्ग मीटर)	वहुमंजलीय आवासीय भवन में स्थित आवासीय फ्लैट (सुपर एरिया प्रति वर्ग मी०)	वाणिज्यिक भवन(सुपर एरिया प्रति वर्गमी०)		गैर वाणिज्यिक निर्माण की दर (प्रति वर्गमी०)	
				200 मीटर अधिक	वर्तमान			वर्तमान	वर्तमान	दुकान / रेस्टोरेंट / कार्यालय	अन्य वाणिज्यिक प्रतिष्ठान
1	2			वर्तमान				वर्तमान		वर्तमान	
6	C	1-बटागत 2-स्यूटीटम्टा 3-स्यूतीआगर 8-सकुनखेत 9-चौरी 10-मणिपुर 11-उडियार 12-बनौली 13-बोरआगर 14-कवैराली 15-सुकल्याड़ी 16-जाखरावत 17-डाडल 18-ओड्यूडा 19-झलवौना 20-दन्तोला 21-सैली	4	109	1313	11025	14400	13000	11000	4840	

ADMM.  
 जिला राजस्व एवं निवास अधिकारी  
 प्रियौराना



निबन्धन उप जिला डीडीहाट तहसील बेरीनागा(ग्रामीण क्षेत्र)(200 मीटर से अधिक)

34

क्र० सं०	श्रेणी	प्रमुख मार्ग / मोहल्लों / राजस्व ग्रामों का नाम	क्षेत्र	कृषि भूमि की दर (रु० प्रति लाख है०)		अकृषि भूमि की दर (रु० प्रति वर्ग मी०)		बहुमंजलीय आवासीय भवन में स्थित आवासीय फ्लैट (सुपर एरिया प्रति वर्ग मी०)	वाणिज्यिक भवन(सुपर एरिया प्रति वर्गमी०)		गैर वाणिज्यिक निर्माण की दर (प्रति वर्गमी०)	द्वितीय श्रेणी (सेमी पक्का / कच्चा)
				वर्तमान	200 मीटर अधिक	वर्तमान	200 मीटर अधिक		वर्तमान	वर्तमान		
1	2	3	4	5	6	7	8	9	10	11		
6	D	21-कुमल्ला 22-किमकोट 23-बटलागांव 24-रौलेडा 25-कोटेश्वर 26-बुजियाडमण्डारी 27- कलेत 28- सिमलखेत 29-जोगयूझकेदार 30- मलान 31- पिपली 32-साईगडरथारी 33- जोगयूझनरसिंह 34- आमहाट 35- बसेत 36- मौराडी 37- जसौली 38- हाटमण्डार 39- जमेडा 40- खोलागाड 41- दौलाउथेती 42-सिलकोट 43- सिलाखेत 4- खनतडी 45-सिंगौली 46- अगाडियागाडा चौखुना 47- घटत 48- टुनेरा 49- चचरेत 50- ढोलकुडा 51- हवलत 52- कनेडा 53- गडेराबिष्ट 54- गुडेरा 55- दिगलोली 56- सालीखेत 57-माणीखेत 58- पिनारी 59- बनोली 60- मैतोली 61-चनकाना 62- सकुनकाण्डे 63- खेतीजरौली 64- गडतीरलगागा 65-विरतोला 66- सुन्यूडा 67- बाफिला 68-घांघली 69- खनात 70-गडतिर 71-सिरतोला 72-पथराडी 73- रावलगांव,74-जालडी	ग्राम राजस्व क्षेत्र	24	357	10670	13200	11500	10500	4620		

ASOM

बिर्सा राजस्व एवं भू संपदा विभाग राँची

पिबौरागाव



निबन्धन उप जिला डीडीहाट तहसील बेरीनागा (ग्रामीण क्षेत्र)(200 मीटर से अधिक)

28

क्र० सं०	श्रेणी	प्रमुख मार्ग / मोहल्लों / राजस्व ग्रामों का नाम	क्षेत्र	कृषि भूमि की दर (रु० प्रति लाख हे०)	अकृषि भूमि की दर (रु० प्रति वर्ग मीटर)	बहुमंजलीय आवासीय भवन में स्थित आवासीय फ्लैट (सुपर एरिया प्रति वर्ग मी०)	वाणिज्यिक भवन(सुपर एरिया प्रति वर्गमी०)		नगर वाणिज्यिक निर्माण की दर (प्रति वर्गमी०)	
				200 मीटर अधिक	200 मीटर अधिक		वर्तमान	वर्तमान	वर्तमान	वर्तमान
1	2	3	4	5	6	7	8	9	10	11
6	E	74-पोस्ताला 75-पौसा 76- ब्याती 77- अनोली 78- टाटापटौली 79- सेली 80- सीटा 81- रैंतोली 82- नवीरपन्त 83- तमोलीगौर 84- असुर 85- कालासीला 86- धौलकटिया 87-बगडोली 88- पीपलीपुनागांव 89- कमदीना, 90-बडेतबाफिला 91- वर्षायत 92-दड़भेत 93- किरमोलिया 94-थर्प 95- जाजरखिलौली 96- जाजरमाफी 97- डांगीगांव 98- हरडी 99-बेलकोटपाण्डे 100- पडियात 101- जगधली 102- रिठायत 103- सालाखेत 104- तुसरुडा 105-दशौली 106- डौणू 107- संगौड 108- मेरला 109 - हलियाडाब 110- करालामहर 111- करालापाठक 112- स्योली सानीखेत, 113-सैणीखेत 114-बयां 115-भूल की अघ्वाली 116-सेलीपाँख	ग्राम राजस्व के क्षेत्र में	24	357	10670	13200	11500	10500	4620

श्री  
ABM  
जिला राजस्व एवं निर्यात अतिरिक्त  
दिवारानंद



निबन्धन उप जिला डीडीहाट तहसील बेरीनाग (ग्रामीण क्षेत्र)(200 मीटर से अधिक)

59

क्र० सं०	श्रेणी	प्रमुख मार्ग / मोहल्लों / राजस्व ग्रामों का नाम	क्षेत्र	कृषि भूमि की दर (रु० प्रति लाख हे०)		बहुमंजलीय आवासीय भवन में स्थित आवासीय फ्लैट (सुपर एरिया प्रति वर्ग मी०)	वाणिज्यिक भवन(सुपर एरिया प्रति वर्ग मी०)		गैर वाणिज्यिक निर्माण की दर (प्रति वर्ग मी०)	
				200 मीटर अधिक	200 मीटर अधिक		दुकान / रेस्टोरेन्ट / कार्यालय	अन्य वाणिज्यिक प्रतिष्ठान	प्रथम श्रेणी (एकक)	द्वितीय श्रेणी (क्षेत्रीय एकक / कच्चा)
1	2		4	वर्तमान	वर्तमान	वर्तमान	वर्तमान	वर्तमान	वर्तमान	वर्तमान
6	F	115-मन्तोली 116-बाघोली 117-नैनी 118-रोटन 119-मनगाड 120-नौतस 121-झूलतड़बड़खेत 122-पहररूट 123-सेरा 124-चामा125-भट्टी ईजर 126-सेलादुदखोला 127-बोरासांगड 128-बिरतोला 129-भूनीगांव 130-भनोलागांव 131-पुगरखोली 132-पुडियाग 133-बोराखेत 134-लिंगरानी 135-रावलखेत 136-गोठालगांव 137-गनौरा 138-नानीशीतला 139-मकारगांव 140-दौलावलिया 141-पनौली 142-इकलुवागाडा 143-काहकोट144-खेती 145-गुरैना 146-धारी 147-पप्या 148-गुरस्टी 149-गुरेनारजवार 150-मायल 151-पिल्ली 152-बसेत 153-कपतोला 154-पटियालीगांव 155-कुटीर हडियात नाघर 156-उपराडापाटक 157-मनौलीदबौली 158-गोलागांव 159-जाजरसिरतोली 160-जैखेतसुरालगांव 161-कमडोलीभाफी 162-गंगौरा 163-बेलकोट 164-सिरतोला 165-सिमायल 166-डूंगरीपंत	ग्राम राजस्व के क्षेत्र ग्रामीण	9	110	10670	13200	11400	10500	4620

ADDM

पिनडा राजस्व एवं निर्यात कर्मिणासरी  
पिनडा



निबन्धन उप जिला डीडीहाट तहसील बेरीनागा (ग्रामीण क्षेत्र)(200 मीटर से अधिक)

40

क्र० सं०	श्रेणी	प्रमुख मार्ग / गेहल्लों / राजस्व ग्रामों का नाम	क्षेत्र	कृषि भूमि की दर (रु० प्रति लाख है०)	अकृषि भूमि की दर (रु० प्रति वर्ग मीटर)	बहुमंजलीय आवासीय भवन में स्थित आवासीय प्लॉट (सुपर एरिया प्रति वर्ग मी०)	वाणिज्यिक भवन(सुपर एरिया प्रति वर्गमी०)		नैर वाणिज्यिक निर्माण की दर (प्रति वर्गमी०)	
				200 मीटर अधिक	200 मीटर अधिक		दुकान / रेस्टोरेन्ट / कार्यालय	अन्य वाणिज्यिक प्रतिष्ठान	प्रथम श्रेणी (पक्का)	द्वितीय श्रेणी (सेमी पक्का / कच्चा)
1	2	3	4	वर्तमान	वर्तमान	वर्तमान	वर्तमान	वर्तमान	वर्तमान	वर्तमान
6	G	166-बेलकोटमण्डारी 167- उखेड़ा 168- टांगा 169- सिमलोला 170- कालेटी 171- मनोतलगाकालेटी 172- गुरबुरानी दशानी 173- गुरबुरानी उपाध्याय 174- काणखेत 175-जाख लप्पा डुडरिया 176- डुंगरी लप्पा जगधली 177- लालूका 178- टुनखोला 179- नायलसपनौली 180- साहाराक 181-छलौड़ी 182- डुंगरीलप्पा बयां 183-लछिमा 184- बौगाड 185- बन्तोली 186- नायल 187- बसेत 188- खन्डार 189- बोकलकटिया 190- मखौली 191- ननेत 192- हिरमोली 193- खौलागांव 194- कूड़ी 195- बाटलाबरौला 196- पूटागांव 197- द्वालीखोली 198- जाजरगुँठ 199- पपरसारी 200- तोराथल	गदमीण क्षेत्र के राजस्व ग्राम	9	110	10670	13200	11400	10500	4620

*(Handwritten signature)*

ADM

निर्वाह उप निदेशक, निबन्धन उप जिला डीडीहाट तहसील, बेरीनागा



4-निबन्धन उप जिला डीडीहाट तहसील कनालीडीना (अर्द्ध नगरीय क्षेत्र) प्रमुख मार्ग 200 मीटर तक

41

क्र० सं०	श्रेणी	प्रमुख मार्ग / मोहल्ला / राजस्व ग्रामों का नाम	क्षेत्र	कृषि भूमि की दर (₹0 प्रति लाख हे०)			अकृषि भूमि की दर (₹0 प्रति वर्ग मीटर)			बहुमंजलीय आवासीय भवन में स्थित आवासीय फ्लैट (सुपर एरिया प्रति वर्ग मी०)	वाणिज्यिक भवन(सुपर एरिया प्रति वर्ग मी०)		नगर वाणिज्यिक निर्माण की दर (प्रति वर्ग मी०)					
				0-200 मीटर	वर्तमान	0-50 मीटर	वर्तमान	50-200 मीटर	वर्तमान		दुकान / रेस्टोरेन्ट / कार्यालय	वर्तमान	अन्य वाणिज्यिक प्रतिष्ठान	वर्तमान	प्रथम श्रेणी (पक्का)	द्वितीय श्रेणी (सेमी पक्का / कच्चा)		
1	2		3	5	वर्तमान	6	वर्तमान	7	वर्तमान	8	वर्तमान	9	वर्तमान	10	वर्तमान	11	वर्तमान	12
1	A	तहसील कनालीडीना के राजस्व ग्राम 1-सिरौली 2- कण्डाली	अर्द्ध नगरीय क्षेत्र के राजस्व ग्राम	107		1680		1323		11660		16800		14400		11000		5500

*Handwritten signature*


विषय राजस्व एवं जल संचालन की विचारणा



**निबन्धन उप जिला डीडीहाट तहसील कनालीछीना (ग्रामीण क्षेत्र)(200 मीटर तक)**

42

क्र० सं०	श्रेणी	प्रमुख मान / मोहल्लों / राजस्व ग्रामों का नाम	क्षेत्र	कृषि भूमि की दर (रु० प्रति लाख हे०)			अकृषि भूमि की दर (रु० प्रति वर्ग मीटर)			बहुमंजलीय आवासीय भवन में स्थित आवासीय फ्लैट (सुपर एरिया प्रति वर्ग मी०)	वाणिज्यिक भवन(सुपर एरिया प्रति वर्गमी०)		गैर वाणिज्यिक निर्माण की दर(प्रति वर्गमी०)	
				0-200 मीटर	0-50 मीटर	50-200 मीटर	वर्तमान	वर्तमान	वर्तमान		वर्तमान	वर्तमान	वर्तमान	वर्तमान
1	2		4	वर्तमान	वर्तमान	वर्तमान	वर्तमान	वर्तमान	वर्तमान	वर्तमान	वर्तमान	वर्तमान	वर्तमान	वर्तमान
2	B	1-गुडौली 2- तोलीचुफात 3-बन्दरलीमा 4- सप्या 5-हवीला 6-नैनी 7-ल्वांठी 8- सुरुण 9- सतगड़	क्षेत्र राजस्व ग्राम	101	1475	1254	10670	15800	13200	10500	5250			
2	C	1-रुण्डु 2- चामानाडू 3- सांगड़ी तल्ली 4- सांगड़ी मल्ली 5-उमरी 6- चौकी 7-मलानचर्मा 8-सन्न 8-मिताडीगांव 9-समेती 10- रतोली 11- गुडार 12-पाली 13- बल्यानीचौरा 14-डुंगरी 15-दयोगडा 16- स्यूबन 17- बचकोट 18- द्ववालीसेरा 19- चमडुगरी 20-दौलानी 21- गाजरी 22-पन्तसेरा 23-रूनडा 24- न्वाली।	ग्रामीण क्षेत्र के राजस्व ग्राम	29.4	550	396	10670	13200	12000	10500	4620			

  
 ADM  
 निवा राजस्व एवं भू संचालन विभाग  
 प्रखीरगढ़



निबन्धन रुप जिला डीडीहाट तहसील कनालीछीना(ग्रामीण क्षेत्र)(200 मीटर तक)

43

क्र० सं०	श्रेणी	प्रमुख मार्ग/मोहल्लो/राजस्व ग्रामों का नाम	क्षेत्र	कृषि भूमि की दर (रु० प्रति लाख हे०)			अकृषि भूमि की दर (रु० प्रति वर्ग मीटर)			बहुमंजलीय आवासीय भवन में स्थित आवासीय प्लॉट (सुपर एरिया प्रति वर्ग मी०)	वाणिज्यिक भवन(सुपर एरिया प्रति वर्गमी०)		नए वाणिज्यिक निर्माण की दर (प्रति वर्गमी०)	
				0-200 मीटर	वर्तमान	वर्तमान	0-50 मीटर	वर्तमान	50-200मीटर		वर्तमान	दुकान / रेस्टोरेन्ट/ कार्यालय	अन्य वाणिज्यिक प्रतिष्ठान	प्रथम श्रेणी (पक्का)
1	2		4	5	6	7	8	9	10	11	12			
2	D	1-बारमाँ 2- मुंजावे 3- बथौली 4- ड्योड़ा 5- रणवा 6- सुनखोली 7- लोथड़ा 8- चनोली 9- अमलड़ी 10- भौतड़ी 11- ढटखोला 12- गौजली 13- लीमाटौड़ा 14- आणागांव 15- गौजलीचर्मा 16- त्याड़ीगांव 17- दौला18-पातलीगांव 19- मितरापुरमड़ा 20-ल्वेठा 21- सेठीगांव 22- दिनारा 23- हड़खोला 24- सिनखोला 25- विच्छट्टा 26- लमड़ा 27- खांकोट 28- तोलीगांव 29- सिलोली 30-महतगांव 31-बगाना 32- अमकोट 33- अमाली 34- केशाली 35- थली 36- कोटली 37- कनेती 38- मलाननाडू 39- काणाधार	4	8.7	155	137	10185	13200	12000	10500	4620			

  
 प्रिया राजस्व विभाग  
 प्रियाराजकु



निबन्धन उप जिला डीडीहाट तहसील कनालीछीना (अर्द्ध नगरीय क्षेत्र)(200 मीटर से अधिक)

14

क्र० सं०	श्रेणी	प्रमुख मार्ग / मोहल्ला / राजस्व ग्रामों का नाम	क्षेत्र	कृषि भूमि की दर (रु० प्रति लाख है०)	अकृषि भूमि की दर (रु० प्रति वर्ग मीटर)	वहुमंजलीय आवासीय भवन में स्थित आवासीय फ्लैट (सुपर एरिया प्रति वर्ग मी०)	वाणिज्यिक भवन(सुपर एरिया प्रति वर्गमी०)		गैर वाणिज्यिक निर्माण की दर(प्रति वर्गमी०)	द्वितीय श्रेणी (सेमी पक्का / कच्चा)
				200 मीटर अधिक	200 मीटर अधिक		दुकान / रेस्टोरेंट / कार्यालय	अन्य वाणिज्यिक प्रतिष्ठान		
1	2		4	वर्तमान	वर्तमान	वर्तमान	वर्तमान	वर्तमान	वर्तमान	वर्तमान
3	A	तहसील कनालीछीना के राजस्व ग्राम 1-सिरौली 2- कण्डाली	अर्द्ध नगरीय क्षेत्र के राजस्व ग्राम	84	1166	11660	16800	14400	11000	5500

*(Handwritten signature)*


ADM

निर्वाह राजस्व एवं भू-संसाधन विभाग  
मिर्जापुर



निम्न उप जिला डीडीहाट तहसील कनालीछीना (ग्रामीण क्षेत्र)(200 मीटर से अधिक)

क्र० सं०	श्रेणी	प्रमुख मार्ग / मोहल्लों / राजस्व ग्रामों का नाम	क्षेत्र	कृषि भूमि की दर (रु० प्रति लाख हे०)		अकृषि भूमि की दर (रु० प्रति वर्ग मीटर)		बहुमजलीय आवसीय भवन में स्थित आवसीय प्लॉट (सुपर एरिया प्रति वर्ग मी०)	वाणिज्यिक भवन(सुपर एरिया प्रति वर्ग मी०)		नैर वाणिज्यिक निर्माण की दर (प्रति वर्ग मी०)	
				200 मीटर अधिक	वर्तमान	200 मीटर अधिक	वर्तमान		वर्तमान	वर्तमान	प्रथम श्रेणी (पक्का)	द्वितीय श्रेणी (सेमी पक्का / कच्चा)
1	2	3	4	5	6	7	8	9	10	11		
4	B	1-गुडौली 2-तोलीचुफात 3-बन्दरलीमा 4-साया 5-हवीला 6-नैनी 7-ल्वंठी 8-सुरूण 9- सतगड	ग्रामीण क्षेत्र के राजस्व ग्राम	69	1134	10670	15800	13200	10500	5250		
4	C	1-डुण्डु 2-चामानाडू 3- सांगडी तल्ली 4-सांगडी मल्ली 5-उमरी 6-चौकी 7-मलानचर्मा 8-सन्न 8-मिताडीगांव 9-समेती 10-स्तोली 11-गुडार 12-पाली 13-बल्यानीचौरा 14-डुगरी 15-दयोगडा 16-स्यूबन 17- बचकोट 18- दवालीसेरा 19- चमडुगरी 20-दौलानी 21- गाजरी 22-पन्तसेरा 23-रूनडा 24- न्वाली ।	ग्रामीण क्षेत्र के राजस्व ग्राम	37.8	347	10670	13200	12000	10500	4620		

  
 Anam  
 निम्न राजस्व एवं भू-संपदा अधिकार  
 निवासी



निबन्धन उप जिला डीडीहाट तहसील कनालीछीना (ग्रामीण क्षेत्र)(200 मीटर से अधिक)

क्र० सं०	श्रेणी	प्रमुख मार्ग / मोहल्लों / राजस्व ग्रामों का नाम	क्षेत्र	कृषि भूमि की दर (₹० प्रति लाख हे०)		अकृषि भूमि की दर (₹० प्रति वर्ग मी०)		बहुमजलीय आवासीय भवन से स्थित आवासीय प्लॉट (सुपर एरिया प्रति वर्ग मी०)	वाणिज्यिक भवन (सुपर एरिया प्रति वर्ग मी०)		गैर वाणिज्यिक निर्माण की दर (प्रति वर्ग मी०)	
				200 मीटर अधिक	वर्तमान	200 मीटर अधिक	वर्तमान		वर्तमान	वर्तमान	प्रथम श्रेणी (पक्का)	द्वितीय श्रेणी (सेमी पक्का / कच्चा)
1	2		4	5	6	7	8	9	10	11		
4	D	1-बारमों 2- मुझावे 3- बथौली 4- ड्यौड़ा 5- रणवा 6- सुनखोली 7- लोथड़ा 8- चनोली 9- अमतडी 10- भौतडी 11- ढटखोला 12- गैडाली 13- लीमाटौड़ा 14- आणागांव 15- गैडालीचर्मा 16- त्याडीगांव 17- दौला18-पाललीगांव 19- मितरापुरमड़ा 20-ल्वेटा 21- सेटीगांव 22- दिगरा 23- हड़खोला 24- सिनखोला 25- विच्छट्टा 26- लमड़ा 27- ख्यांकोट 28- तोलीगांव 29- सितोली 30-महतगांव 31-बगाना 32- अमकोट 33- अमाली 34- कैशाली 35- थली 36- कोटली 37- कनेती 38- मलाननाडू 39- काणाधार	ग्रामीण क्षेत्र के राजस्व ग्राम	11.5	126	10185	13200	12000	10500	4620		

  
 Bpm  
 Bhatnagar



5-निबन्धन उप जिला डीडीहाट तहसील थल (अर्द्ध नगरीय क्षेत्र) प्रमुख मार्ग 200 मीटर तक

क्र० सं०	श्रेणी	प्रमुख मार्ग / मोहल्लों / राजस्व ग्रामों का नाम	क्षेत्र	कृषि भूमि की दर (₹ प्रति लाख हे०)			अकृषि भूमि की दर (₹ प्रति वर्ग मी०)			बहुमंजलीय आवासीय भवन में स्थित आवासीय फ्लैट (सुपर एरिया प्रति वर्ग मी०)	वाणिज्यिक भवन (सुपर एरिया प्रति वर्ग मी०)		गैर वाणिज्यिक निर्माण की दर (प्रति वर्ग मी०)									
				0-200 मीटर	वर्तमान	5	0-50 मीटर	वर्तमान	6		50-200 मीटर	वर्तमान	7	वर्तमान	8	अन्य वाणिज्यिक प्रतिष्ठान	वर्तमान	10	प्रथम श्रेणी (पक्का)	वर्तमान	11	द्वितीय श्रेणी (सेमी पक्का / कच्चा)
1	A	तहसील थल के राजस्व ग्राम- 1-धामीगांव 2-डनौला 3-अटखेत 4-सत्यालगांव, 5-जोगयूझथल।	अर्द्ध नगरीय क्षेत्र के राजस्व ग्राम	127	2225	2070	10660	16800	14400	11000	5500											

APM

अर्द्ध नगरीय क्षेत्र के राजस्व ग्रामों के निर्माण कार्य



निबन्धन उप जिला डीडीहाट तहसील थल(ग्रामीण क्षेत्र)(200 मीटर तक)

क्र० सं०	श्रेणी	प्रमुख मार्ग / मोहल्लों / राजस्व ग्रामों का नाम	क्षेत्र	कृषि भूमि की दर (₹०० प्रति लाख है०)			बहुमंजरीय आवासीय भवन में स्थित आवासीय फ्लैट (सुपर एरिया प्रति वर्ग मी०)	वाणिज्यिक भवन(सुपर एरिया प्रति वर्गमी०)		नैर वाणिज्यिक निर्माण की दर (प्रति वर्गमी०)	द्वितीय श्रेणी (समी पक्का / कच्चा)
				0-50 मीटर	50-200 मीटर	वर्तमान		वर्तमान	वर्तमान		
1	2		4	5	6	7	8	9	10	11	12
2	B	1-मसूरिया, 2-गोल,3- बरड़,4- हेजती, 5-नौलाडा, 6-चायलबगड़, 7-चिलिकिया, 8-वीरघटीगड़,9- पतेत, 10-कुमालगांव, 11-चौपड़ा,12- डिगोटी, 13-तडीगांव, 14-धरतोली,15- सिमार	ग्रामीण क्षेत्र के राजस्व ग्राम	114	1795	1584	11550	15400	15100	10500	5500
2	C	16-मसमोली, 17-चलियागांव, 18-चलमोड़ी, 19-बलतीर, 20- देवली, 21-अलिंयागांव, 22-ओखलगांव, 1-टोपराधार, 23-विनायक, 24-डूंगरी ,25-स्वालवे, 26-हतवालगांव, 27-माछीखेत, 28-बलगाड़ी, 29-पुरानाथल, 30-तेजम, 31-आमथल, 32-बड़ेलसानागांव, 33-बटरीली, 34-सैनर, 35-कोटगाड़ी, 36-गोल्थी, 37-जाहुका, 38-टानाइचलेत, 39-टानाबेरात, 40-गडस्यारी, 41- ल्वांतड़, 42- सिगल्दी, 43-भकुणडा, 44-रुईनाथल	ग्रामीण क्षेत्र के राजस्व ग्राम	37.8	590	420	10670	13200	12000	10500	4840

  
 दिनांक २०/०८/२०२३  
 राजस्व अधिकारी



निबन्धन उप जिला डीडीहाट तहसील थल(ग्रामीण क्षेत्र)(200 मीटर तक)

क्र० सं०	श्रेणी	प्रमुख मार्ग / मोडल्लों / राजस्व ग्रामों का नाम	क्षेत्र	कृषि भूमि की दर (₹० प्रति लाख है०)			अकृषि भूमि की दर (₹० प्रति वर्ग मीटर)			बाहुभजलीय आवासीय भवन में स्थित आवासीय प्लॉट (सुपर एरिया प्रति वर्ग मी०)	वाणिज्यिक भवन(सुपर एरिया प्रति वर्गमी०)		गैर वाणिज्यिक निर्माण की दर (प्रति वर्गमी०)	
				0-50 मीटर	वर्तमान	0-50 मीटर	वर्तमान	50-200 मीटर	वर्तमान		टुकान / रेस्टोरेन्ट / कार्यालय	वर्तमान	अन्य वाणिज्यिक प्रतिष्ठान	वर्तमान
1	2		3	4	5	6	7	8	9	10	11	12		
2	D	44-बत्सूली, 44-गडराजोशी, 44-चमोली, 44-सैंण, 44-राकड़थल, 44-खोल्दा, 44-अमलड, 44-पड़ियात, 44-लिखतड, 44-पनौली, 44-बरतूगासिरतोली, 45-मल्लूडापनोली, 46-मुसौलापनौला, 47-सिमलोला, 48-बडेतचौनाला, 49-कौलीशोकियाथल, 50-अस्वाली,51- कसाडी, 52-बत्सूळ, 53-उखडानी, 54-कंणीसिरतोली, 55-मुडौली, 56-डुंगरी,57- गडरापन्त, 58-खिलौली, 59-भनराकोट, 60-चामीखेत, 61-भौंसियाउडियार, 62-सेलावन, 63-सिलदा,64- हीपा, 65-बमरेतमकुण्डा, 66- ठठौली, 67-बैरीगाँव ,68-कफल्टाविरवाली, 69-वीर, 70- प्यारा, 71-चौसाता, 72-लेग, 73-नायलसपोली, 74-जलाली, 75-मुसौला,76- घडौली, 77-सुनेली, 78-भट्टीगाँव, 79-मडकरोगा, 80-जजौली, 81-दडमौली, 82-अडौली, 83-गंगौरा,84- पिपलतड, 85-झालडा, 86-छाना	4	11.5	156	126	10670	13200	12000	10500	4620			

ग्राम राजस्व के लिए गाम्भीण


निर्वाहक अधिकारी  
 अभिनव  
 निबन्धन उप जिला डीडीहाट तहसील थल(ग्रामीण क्षेत्र)



निबन्धन रूप जिला डीडीहाट तहसील थल (अर्द्ध नगरीय क्षेत्र)(200 मीटर से अधिक)

50

क्र० सं०	श्रेणी	प्रमुख मार्ग/मोहल्लों/राजस्व ग्रामों का नाम	क्षेत्र	कृषि भूमि की दर (₹० प्रति लाख है०)		अकृषि भूमि की दर (₹० प्रति वर्ग मीटर)		बहुमंजलीय आवासीय भवन में स्थित आवासीय फ्लैट (सुपर एरिया प्रति वर्ग मी०)	गाण्डिजिक भवन(सुपर एरिया प्रति वर्गमी०)		गैर गाण्डिजिक निर्माण की दर (प्रति वर्गमी०)		
				200 मीटर अधिक	वर्तमान	200 मीटर अधिक	वर्तमान		वर्तमान	वर्तमान	वर्तमान	वर्तमान	
1	2			5	वर्तमान	6	वर्तमान	7	वर्तमान	8	वर्तमान	10	वर्तमान
3	A	तहसील थल के राजस्व ग्राम 1-धाभीगांव 2-डनौला 3-अठखेत 4-सत्यालगांव, 5-जोगयूडाथल ।		103	वर्तमान	1623	वर्तमान	10660	वर्तमान	16800	वर्तमान	14400	वर्तमान
अर्द्ध नगरीय क्षेत्र के रातस्वग्राम													

  
 आर०  
 जिला रातस्व ग्राम निरीक्षण से



निबन्धन उप जिला डीडीहाट तहसील थल (ग्रामीण क्षेत्र) (200 मीटर से अधिक)

क्र० सं०	श्रेणी	प्रमुख मार्ग/मोहल्लों/राजस्व ग्रामों का नाम	क्षेत्र	कृषि भूमि की दर (रु० प्रति लाख है०)	अकृषि भूमि की दर (रु० प्रति वर्ग मी०)	बहुसंजलीय आवासीय भवन में स्थित आवासीय प्लॉट (सुपर एरिया प्रति वर्ग मी०)	वाणिज्यिक भवन (सुपर एरिया प्रति वर्ग मी०)		गैर वाणिज्यिक निर्माण की दर (प्रति वर्ग मी०)	
				200 मीटर अधिक	200 मीटर अधिक		वर्तमान	वर्तमान	वाणिज्यिक भवन प्रति वर्ग मी०	अन्य वाणिज्यिक प्रति वर्ग मी०
4	B	1-मसूरिया, 2-गोल,3- बरड़,4- हेजेती, 5-नौलाडा, 6-चायलबागड़, 7-चिलिकिया, 8-वीरघटीगाड़,9- पतेत, 10-कुमालगांव, 11-चौपड़ा,12- डिगोटी, 13-तडीगांव, 14-धरतोली,15- सिमार	ग्रामीण क्षेत्र के राजस्व ग्राम	वर्तमान 100	वर्तमान 1323	वर्तमान 11550	वर्तमान 15400	वर्तमान 15100	वर्तमान 10500	वर्तमान 5500
4	C	16-मसमोली, 17-चलियागांव, 18-चलमोड़ी, 19-बलतीर, 20- देवली, 21-अलिंभगांव, 22-ओखलगांव, 1-टोपराधार, 23-विनायक, 24-डुंगरी, 25-स्यालवे, 26-हतवालागांव, 27-माछीखेत, 28-बलगाड़ी, 29-पुरानाथल, 30-लेजम, 31-आमथल, 32-बड़ेतसानीगांव, 33-बटशैली, 34-सैनर, 35-कोटगाड़ी, 36- गेल्थी, 37-जाबुका, 38-टानाइचलेत, 39-टानाबैरात, 40-गडुसारी, 41- ल्वातड़, 42- सिगाल्टी, 43-भकुण्डा, 44-रूईनाथल	ग्रामीण क्षेत्र के राजस्व ग्राम	वर्तमान 31	वर्तमान 290	वर्तमान 10670	वर्तमान 13200	वर्तमान 12000	वर्तमान 10500	वर्तमान 4840

ADOM



निबन्धन उप जिला डीडीहाट तहसील थल (ग्रामीण क्षेत्र)(200 मीटर से अधिक)

52

क्र० सं०	श्रेणी	प्रमुख मार्ग/मोहल्लों/राजस्व ग्रामों का नाम	क्षेत्र	कृषि भूमि की दर (₹० प्रति लाख हे०)	अकृषि भूमि की दर (₹० प्रति वर्ग मीटर)	बहुमजलीय आवासीय भवन में स्थित आवासीय प्लेट (सुपर एरिया प्रति वर्ग मी०)	वाणिज्यिक भवन (सुपर एरिया प्रति वर्ग मी०)		गैर वाणिज्यिक निर्माण की दर (प्रति वर्ग मी०)	
				200 मीटर अधिक	200 मीटर अधिक		वर्तमान	वर्तमान	दुकान / रेस्टोरेन्ट / कार्यालय	अन्य वाणिज्यिक प्रतिष्ठान
4	D	44-बरतूली, 44-गड्डराजोशी, 44-त्रामोली, 44-सैण, 44-राकडुथल, 44-खोल्दा, 44-अमतड, 44-पडियात, 44-लिखतड, 44-पनौली, 44-बरतूंगासिरतोली, 45-भल्यूडापनौली, 46-मुसौलापनौला, 47-सिमतोला, 48-बड़तचौनाला, 49-कौलीशीकियाथल, 50-अर्याली, 51-कसाड़ी, 52-बल्याऊं, 53-उखडानी, 54-ऊणीसिरतोली, 55-मुडौली, 56-डुगरी, 57-गड्डरापन्त, 58-खिलौली, 59-भनराकोट, 60-बामीखेत, 61-सैरियाउडियार, 62-सेलावन, 63-सिलदाँ, 64-हीपा, 65-बमरतमगुण्डा, 66-ठठौली, 67-बैरीगाँव, 68-कफल्दाविरवाली, 69-बीर, 70-प्यारा, 71-बाँसाला, 72-लेगा, 73-नायलसपोली, 74-जालाली, 75-भुरौला, 76-घंघौली, 77-सुनेती, 78-मट्टीगाँव, 79-मडकरौगा, 80-जजौली, 81-दड़मोली, 82-अथोली, 83-गंगौरा, 84-पिपलतड, 85-शालडा, 86-छाना	ग्रामीण क्षेत्र के राजस्व ग्राम	वर्तमान 8.6	वर्तमान 116	वर्तमान 10670	वर्तमान 13200	वर्तमान 12000	वर्तमान 10500	वर्तमान 4620

शिला दर

ABM.


न बंदिखरी

15/01/2024



6-निबन्धन उप जिला डीडीहाट तहसील देवलथल (अर्द्ध नगरीय क्षेत्र) प्रमुख मार्ग 200 मीटर तक

क्र० सं०	श्रेणी	प्रमुख मार्ग / मोहल्लों / राजस्व ग्रामों का नाम	क्षेत्र	कृषि भूमि की दर (रु० प्रति लाख है०)			अकृषि भूमि की दर (रु० प्रति वर्ग मीटर)			बहुमंजलीय आवासीय भवन में स्थित आवासीय पर्यट (सुपर एरिया प्रति वर्ग मी०)	वाणिज्यिक भवन (सुपर एरिया प्रति वर्ग मी०)		नैर वाणिज्यिक निर्माण की दर (प्रति वर्गमी०)	
				0-200 मीटर	वर्तमान	वर्तमान	0-50 मीटर	वर्तमान	वर्तमान		वर्तमान	वर्तमान	वर्तमान	वर्तमान
1	A	तहसील देवलथल के राजस्व ग्राम 1-तोहाकोट 2-भण्डारीगांव 3-उसैल 4-नखनोली 5-अगान्या 6-गोथना 7-दिगरा मुवानी	अर्द्ध नगरीय क्षेत्र के राजस्व ग्राम	114	2000	1696	11660	16800	14400	11000	5500			

  
 जिला राजस्व अधिकारी  
 जिला राजस्व विभाग  
 जिला मुख्यालय



निबन्धन उप जिला डीडीहाट तहसील देवलथल(ग्रामीण क्षेत्र)(200 मीटर तक)

(54)

क्र० सं०	श्रेणी	प्रमुख मार्ग / मोहल्लों / राजस्व ग्रामों का नाम	क्षेत्र	कृषि भूमि की दर (₹0 प्रति लाख है०)			अकृषि भूमि की दर (₹0 प्रति वर्ग मी०)			बहुमंजलीय आवासीय भवन में स्थित आवासीय फ्लैट (सुपर एरिया प्रति वर्ग मी०)	वाणिज्यिक भवन (सुपर एरिया प्रति वर्ग मी०)		गैर वाणिज्यिक निर्माण की दर (प्रति वर्ग मी०)	
				0-200 मीटर	वर्तमान	0-50 मीटर	वर्तमान	50-200 मीटर	वर्तमान		दुकान / रेस्टोरेन्ट / कार्यालय	अन्य वाणिज्यिक प्रतिष्ठान	प्रथम श्रेणी (पक्का)	द्वितीय श्रेणी (सेमी पक्का / कच्चा)
1	2		4	5	6	7	8	9	10	11	12			
2	B	1-थालगांव 2-भण्डारीगांव रजवार 3-सिल 4-ख्जातडी 5-कापडीगांव 6-रिण 7- बिछल 8-कमतोली	राजस्व क्षेत्र के ग्रामीण	114	1750	1510	11550	16800	14400	11000	5500			
2	C	9-भैरुडी 10- गुबरौली 11- मोडी 12- पंगरौली 13- खनफर 14-महतगांव 15- धुरौली 16- तारागुन 17- भकुण्डा 18- बडलचमू 19- ओलीगांव 20-नगरौडा 21- धौनखोला 22-म्यौली 23- बाटुला 24-चौखा 25- वर्नागांव 26- मेलखेत 27- बमडोली 28- सौगांव 29- क्षत्रीगांव 30- कचना 31- बसोड 32-पेटखोला 33- बोरागांव 34- पण्डा 35- मुसगांव 36- उडई 37- चौपता 38- बेडरा, 39-बजेत 40- जिनगालगांव 41- लमतडी 42- बनीगांव 43- पुखरौडा	ग्रामीण क्षेत्र के राजस्व ग्राम	378	525	410	10670	14400	13000	10500	4840			

ADM



निबन्धन उप जिला डीडीहाट तहसील देवलथल(ग्रामीण क्षेत्र)(200 मीटर तक)

55

क्र० सं०	श्रेणी	प्रमुख मार्ग / मोहल्लों / राजस्व ग्रामों का नाम	क्षेत्र	कृषि भूमि की दर (₹० प्रति लाख हे०)			अकृषि भूमि की दर (₹० प्रति वर्ग मी०)			बहुमंजलीय आवासीय भवन में स्थित आवासीय प्लॉट (सुपर एरिया प्रति वर्ग मी०)	वाणिज्यिक भवन (सुपर एरिया प्रति वर्ग मी०)		गैर वाणिज्यिक निर्माण की दर (प्रति वर्ग मी०)														
				0-200 मीटर	वर्तमान	5	0-50 मीटर	वर्तमान	6		50-200 मीटर	वर्तमान	7	वर्तमान	8	दुकान / रेस्टोरेन्ट / कार्यालय	वर्तमान	9	अन्य वाणिज्यिक प्रतिष्ठान	वर्तमान	10	प्रथम श्रेणी (पक्का)	वर्तमान	11	द्वितीय श्रेणी (सेमी पक्का / कच्चा)	वर्तमान	12
1	2		4																								
2	D	44-मुगसौली 45-तोली विनायक 46-भाद्रिका 47- कुसैल 48-खोलासन 49- चमूखेत 50-सिलककड़मन्या 51- सुरौली 52-पथरौली 53- हराली 54-मुसगल 55- ओलीगैर 56- कारीगांव 57- वलना 58- गौड़ी 59- खनाली 60- दन्तौली 61- मड़कौली 62- मौकभाड़ 63- छिपचिया 64- जोशीगांव 65- नैनी 66- बसेड़ी।	ग्रामीण क्षेत्र के राजस्व ग्राम	115	150	120	10185	13200	12000	10500	4620																

ADDM

जिला राजस्व अधिकारी



निबन्धन उप जिला डीडीहाट तहसील देवलथल (अर्द्ध नगरीय क्षेत्र)(200 मीटर से अधिक)

56

क्र० सं०	श्रेणी	प्रमुख मार्ग / मोहल्लों / राजस्व ग्रामों का नाम	क्षेत्र	कृषि भूमि की दर (रु० प्रति लाख है०)		अकृषि भूमि की दर (रु० प्रति वर्ग मीटर)		वहुमंजलीय आवासीय भवन में स्थित आवासीय प्लॉट (सुपर एरिया प्रति वर्ग मी०)	वाणिज्यिक भवन(सुपर एरिया प्रति वर्ग मी०)		गैर वाणिज्यिक निर्माण की दर (प्रति वर्गमी०)	
				200 मीटर अधिक	वर्तमान	200 मीटर अधिक	वर्तमान		वर्तमान	वर्तमान	प्रथम श्रेणी (पक्का)	द्वितीय श्रेणी (सेमी पक्का / कच्चा)
1	2			वर्तमान	वर्तमान	वर्तमान	वर्तमान	वर्तमान	वर्तमान	वर्तमान	वर्तमान	
3	A	राजस्व ग्राम 1-लौहाकोट 2-भण्डारीगांव 3-उसैल 4-नखनोली 5-अगन्या 6-गोधना 7-दिगरा मुवानी	अर्द्ध नगरीय क्षेत्र के राजस्व ग्राम	100	1458	11660	16800	14400	11000	5500		

*Signature*  
 राजस्व विभाग  
 दिनांक



निबन्धन उप जिला डीडीहाट तहसील देवलथल (ग्रामीण क्षेत्र)(200 मीटर से अधिक)

57

क्र० सं०	श्रेणी	प्रमुख मार्ग/मोहल्लों/राजस्व ग्रामों का नाम	क्षेत्र	कृषि भूमि की दर (रु० प्रति लाख है०)		अकृषि भूमि की दर (रु० प्रति वर्ग मी०)		बहुमंजलीय आवासीय भवन में स्थित आवासीय प्लॉट (सुपर एरिया प्रति वर्ग मी०)	वाणिज्यिक भवन(सुपर एरिया प्रति वर्ग मी०)		शेर वाणिज्यिक निर्माण की दर (प्रति वर्गमी०)
				200 मीटर अधिक	वर्तमान	200 मीटर अधिक	वर्तमान		टुकान / रेस्टोरेन्ट/ कार्यालय	अन्य वाणिज्यिक प्रतिक्रान	
1	2	3	4	5	6	7	8	9	10	11	
4	B	1-थालगांव 2- भण्डारीगांव रजवार 3-सिल 4- ख्यांतडी 5- कापडीगांव 6- रिण 7- बिछुल 8-कमतोली	के प्रमोण क्षेत्र राजस्व ग्राम	100	1260	11550	16800	14400	11000	5500	
4	C	9-भैरूडी 10- गुबरौली 11- मोडी 12- पंगरौली 13- खनफर 14-महतगांव 15- धुरौली 16- तारागुन 17- भकण्डा 18- बडलचम् 19- ओलीगांव 20-नगरौडा 21- धौनखोला 22-म्यौली 23- बाटुला 24-चौखा 25- वर्नागांव 26- मेलखेत 27- बमजोली 28- सौगांव 29- क्षत्रीगांव 30- कचना 31- बसौड 32-पेटखोला 33- बोरागांव 34- पण्डा 35- मुसगांव 36- उडई 37- चौपता 38- बेडरा, 39-बजेत 40- जिनगालगांव 41- लमतडी 42- बनीगांव 43- पुखरौडा	के राजस्व ग्राम प्रमोण क्षेत्र	22	326	10670	14400	13000	10500	4840	

श्रीमान राजस्व एवं निवेश अधिकारी  
प्रमोण क्षेत्र

ASBM



निबन्धन उप जिला डीडीहाट तहसील देवलथल (ग्रामीण क्षेत्र)(200 मीटर से अधिक)

58


क्र० सं०	श्रेणी	प्रमुख मार्ग/मोडल्लों/राजस्व ग्रामों का नाम	क्षेत्र	कृषि भूमि की दर (रु० प्रति लाख है०)		बहुमंजलीय आवासीय भवन में स्थित आवासीय प्लैट (सुपर एरिया प्रति वर्ग मी०)	वाणिज्यिक भवन (सुपर एरिया प्रति वर्ग मी०)		नैर वाणिज्यिक निर्माण की दर (प्रति वर्ग मी०)		
				200 मीटर अधिक	वर्तमान		200 मीटर अधिक	वर्तमान	दुकान/रेस्टोरेंट/कार्यालय	अन्य वाणिज्यिक प्रतिष्ठान	प्रथम श्रेणी (पक्का)
1	2										
4	D	44-मुगसौली 45-तोली विनायक 46-भाद्रिका 47- कुसैल 48-खोलासन 49- चमूखेल 50-सिलककड़मन्या 51- सुसौली 52-पथरौली 53- हराली 54-मुसगल 55- ओलीगेर 56- कारीगांव 57- वलना 58- गौडी 59- खनाली 60- दन्तोली 61- मडकौली 62- मौकमाड 63- छिपचिया 64- जोशीगांव 65-नैनी 66- बसेडी।	4	9	95	10185	13200	12000	10500	4620	
			ग्रामीण क्षेत्र के राजस्व ग्राम								

ADMM  
बिबा राजस्व एवं निवास अधिकारी  
पिपरागांव



7-निबन्धन उप जिला धारचूला तहसील धारचूला (नगरीय क्षेत्र ) प्रमुख मार्ग 200 मीटर तक


क्र० सं०	श्रेणी	प्रमुख मार्ग/मोहल्लों/राजस्व ग्रामों का नाम	क्षेत्र	कृषि भूमि की दर (₹० प्रति लाख हे०)			अकृषि भूमि की दर (₹० प्रति वर्ग मी०)			बहुमंजलीय आवासीय भवन में स्थित आवासीय प्लॉट (सुपर एरिया प्रति वर्ग मी०)	वाणिज्यिक भवन(सुपर एरिया प्रति वर्गमी०)		गैर वाणिज्यिक निर्माण की दर(प्रति वर्गमी०)		
				0-200 मीटर	वर्तमान	वर्तमान	0-50 मीटर	वर्तमान	50-200 मीटर		वर्तमान	वर्तमान	दुकान/ रेस्टोरेंट/ कार्यालय	अन्य वाणिज्यिक प्रतिष्ठान	प्रथम श्रेणी (परक)
1	2		4												
				5			6			8					
											9				
1	A	1-तहसील धारचूला- आर्मी तिराहे से खोतिला तक 1-मल्ली बाजार 2-तहसील रोड 3-नेपाल रोड, 2-धारचूला तवाघाट रोड- 4-वालगांव, 5-फुलबस्ती 6-घटधार 7-खोतिला	नगरीय क्षेत्र के विकसित ग्राम	400		5760		5650		12720	19500	15600	12000	5750	

  
 जिला राजस्व एवं भूतल अधिकारी  
 धारचूला



निबन्धन उप जिला धारवूला तहसील धारवूला(अर्द्ध नगरीय क्षेत्र) प्रमुख मार्ग 200 मीटर तक


क्र० सं०	श्रेणी	प्रमुख मार्ग/मोहल्लों/राजस्व ग्रामों का नाम	क्षेत्र	कृषि भूमि की दर (रु० प्रति है०)			अकृषि भूमि की दर (रु० प्रति वर्ग मी०)			बहुमंजलीय आवासीय भवन में स्थित आवासीय प्लॉट (सुपर एरिया प्रति वर्ग मी०)	वाणिज्यिक भवन(सुपर एरिया प्रति वर्ग मी०)		गैर वाणिज्यिक निर्माण की दर (प्रति वर्ग मी०)	
				0-200 मीटर	वर्तमान	0-50 मीटर	वर्तमान	50-200 मीटर	वर्तमान		दुकान/ रेस्टोरेन्ट/ कार्यालय	अन्य वाणिज्यिक प्रतिष्ठान	प्रथम श्रेणी (पक्का)	द्वितीय श्रेणी (सेमी पक्का/कच्चा)
1	2		4	5	6	7	8	9	10	11	12			
2	B	तहसील धारवूला के राजस्व ग्राम- 1-बलुवाकोट 2-दूतीबगड	अर्द्ध नगरीय क्षेत्र के दृष्टि से विकसित ग्राम	199	2750	2690	12720	18200	15600	11500	5500			

  
 Anam  
 निवासी राजस्व एवं निगरण अधिकारी  
 धारवूला

निबन्धन उप जिला धारचूला तहसील धारचूला(ग्रामीण क्षेत्र)(200 मीटर तक)

क्र० सं०	श्रेणी	प्रमुख मार्ग / मोहल्लों / राजस्व ग्रामों का नाम	क्षेत्र	कृषि भूमि की दर (₹०० प्रति लाख है०)			वर्तमान	अकृषि भूमि की दर (₹०० प्रति वर्ग मी०)		वर्तमान	वर्तमान	वर्तमान	वर्तमान	वर्तमान	वर्तमान	वर्तमान	वर्तमान	वर्तमान	
				0-200 मीटर	0-50 मीटर	50-200 मीटर		वर्तमान	वर्तमान										
1	2		4																
3	C	1-धारचूला देहात 2- कालिका 3- किमखोला 4-ढूंगातोली 5- छारछुम।	ग्रामीण क्षेत्र के राजस्व ग्राम	190	2742	2030	12600	14400	12960	11000	4840								
3	D	6-पैययापाउँडी, 7- रांथी, 8-जुम्मा, 9-स्यांकुरी, 10-खेला, 11- गुर्गवा, 12- जम्कू, 13- खेत, 14-तांकुल, 15- पांगला, 16- छल्लाछिलासाँ, 17-ज्योतिपागू, 18- तन्तागावरोतो, 19- हिमखोला, 20-धारपांगू, 21-पुनलाभटका, 22-सोसा, 23-न्यू 24-सोबला, 25-सुवा, 26-दर	ग्रामीण क्षेत्र के राजस्व ग्राम	66	1482	1150	12600	13800	12400	11000	4840								

(51)

  
 BDM  
 जिला राजस्व एवं भूतल अधिकारी  
 धारचूला



निबन्धन रूप जिला धारचूला तहसील धारचूला(ग्रामीण क्षेत्र)(200 मीटर तक)

क्र० सं०	श्रेणी	प्रमुख मार्ग / मोहल्लों / राजस्व ग्रामों का नाम	क्षेत्र	कृषि भूमि की दर (रु० प्रति लाख है०)			अकृषि भूमि की दर (रु० प्रति वर्ग मी०)			वर्तमान	वर्तमान	वर्तमान	वर्तमान	वर्तमान	वर्तमान	वर्तमान
				0-200 मीटर	वर्तमान	वर्तमान	वर्तमान	वर्तमान	वर्तमान							
1	2															
3	E	27-गालाती, 28- धाम ,29-रमलोली, 30-खुमती, 31-सांगड़ी, 32-ढकदौना, 33-तूंग, 34-गालागाड़, 35-जिहरी, 36-बुंगबुंग, 37-रुंग, 38-सिर्दार्ग, 39-सिर्खा, 40-गुमकाना, 41-जयकोट, 42-कुटी, 43-गार्धार्ग, 44-गुजी, 45-नपल्यू, 46-नावी, 47-बूदी, 48- सौगकौंग, 49-बौंगलिंग, 50-तेजम, 51-वतन, 52- उमचिया, 53-खिमलिंग, 54-गो, 55- चल, 56-दांरु 57-दुंगरु, 58-नागलिंग, 59- फिलम, 60-बालिंग, 61-बौन, 62-माछा, 63-तिदांग, 64-सीपू, 65-सेला ।	4	5	6	7	8	9	10	11	12					
			4	11	168	132	11640	13800	12400	11500	4840					

  
 धारचूला राजस्व एवं विनायक विभाग  
 धारचूला तहसील



निबन्धन उप जिला धारचूला तहसील धारचूला (नगरीय क्षेत्र)(200 मीटर से अधिक)

13

क्र० सं०	श्रेणी	प्रमुख मार्ग/मोहल्लों/राजस्व ग्रामों का नाम	क्षेत्र	कृषि भूमि की दर (रु० प्रति लाख हे०)		बहुमंजलीय आवासीय भवन में स्थित आवासीय प्लॉट (सुपर एरिया प्रति वर्ग मी०)	वाणिज्यिक भवन(सुपर एरिया प्रति वर्गमी०)		गैर वाणिज्यिक निर्माण की दर (प्रति वर्गमी०)	
				200 मीटर अधिक	वर्तमान		200 मीटर अधिक	वर्तमान	दुकान/ रेस्टोरेंट/ कार्यालय	अन्य वाणिज्यिक प्रतिष्ठान
1	2		4	5	6	7	8	9	10	11
4	A	1-मल्ली बाजार 2-तहसील रोड 3-नेपाल रोड, 4-बवालगाव, 5-फुलबस्ती 6-घटधार 7-खोतिला	नगरीय क्षेत्र के विकसित ग्राम	363	5760	12720	19500	15600	12000	5750

*Handwritten signature*

ASDM

निका राजस्व एवं निरस अधिकाारी  
धरारागढ़



निबन्धन उप जिला धारचूला तहसील धारचूला(अर्द्ध नगरीय क्षेत्र)(200 मीटर से अधिक)

64

क्र० सं०	श्रेणी	प्रमुख मार्ग / मोहल्लों / राजस्व ग्रामों का नाम	क्षेत्र	कृषि भूमि की दर (₹० प्रति लाख है०)		अकृषि भूमि की दर (₹० प्रति वर्ग मी०)		बहुमंजलीय आवासीय भवन में स्थित आवासीय फ्लैट (सुपर एरिया प्रति वर्ग मी०)	वाणिज्यिक भवन(सुपर एरिया प्रति वर्ग मी०)		नगर वाणिज्यिक निर्माण की दर (प्रति वर्ग मी०)	
				200 मीटर अधिक	वर्तमान	200 मीटर अधिक	वर्तमान		टुकान / सेक्टेन्ट/ कार्यालय	अन्य वाणिज्यिक प्रतिष्ठान	प्रथम श्रेणी (पक्का)	द्वितीय श्रेणी (सेमी पक्का/कच्चा)
1	2	3	4	5	6	7	8	9	10	11		
5	B	तहसील धारचूला के राजस्व ग्राम— 1-बलुवाकोट 2-दूतीबगड	ग्राम विकसित क्षेत्र के नगरीय अ	174	2570	12720	18200	15600	11500	5500		

ADDM  
विद्या राजेश्वर एन विद्या अधिकारी  
विद्याराज

**निबन्धन उप जिला धारचूला तहसील धारचूला(ग्रामीण क्षेत्र)(200 मीटर से अधिक)**

65

क्र० सं०	श्रेणी	प्रमुख मार्ग / मोहल्लों / राजस्व ग्रामों का नाम	क्षेत्र	कृषि भूमि की दर (रु० प्रति लाख हे०)	अकृषि भूमि की दर (रु० प्रति वर्ग मी०)	बहुमंजलीय आवासीय भवन में स्थित आवासीय फ्लैट (सुपर एरिया प्रति वर्ग मी०)	वाणिज्यिक भवन(सुपर एरिया प्रति वर्ग मी०)		नैर वाणिज्यिक निर्माण की दर (प्रति वर्ग मी०)	
				200 मीटर अधिक	200 मीटर अधिक		वर्तमान	वर्तमान	वर्तमान	वर्तमान
1	2		4	5	6	7	8	9	10	11
6	C	1-धारचूला देहात 2- कालिका 3- किमखोला 4-दूगातोली 5- छारछुम ।	ग्रामीण क्षेत्र के राजस्व ग्राम	163	1750	12600	14400	12960	11000	4840
6	D	6-पैयथापौड़ी, 7- रांथी, 8-जुम्मा, 9-स्यकुरी, 10-खेला, 11- गुर्गावा, 12- जामकू, 13- खेत, 14-तांकुल, 15- पांगला, 16- छल्लाछिलासो, 17-ज्योतिपांगू, 18- तन्तागांवसौतो, 19- हिमखोला, 20-धारपांगू, 21-पुनलाभटका, 22-सोसा, 23-च्यू, 24-सोबला, 25-सुवा, 26-दर	ग्रामीण क्षेत्र के राजस्व ग्राम	33	1045	12600	13800	12400	11000	4840

जिला राजस्व विभाग  
धारचूला



निबन्धन उप जिला धारचूला तहसील धारचूला(ग्रामीण क्षेत्र)(200 मीटर से अधिक)

क्र० सं०	श्रेणी	प्रमुख मार्ग/मोहल्लों/राजस्व ग्रामों का नाम	क्षेत्र	कृषि भूमि की दर (रु० प्रति लाख है०)		अकृषि भूमि की दर (रु० प्रति वर्ग मी०)		बहुमंजलीय आवासीय भवन में स्थित आवासीय फ्लैट (सुपर एरिया प्रति वर्ग मी०)		वाणिज्यिक भवन(सुपर एरिया प्रति वर्ग मी०)		शेर वाणिज्यिक निर्माण की दर (प्रति वर्ग मी०)	
				200 मीटर अधिक	वर्तमान	200 मीटर अधिक	वर्तमान	वर्तमान	वर्तमान	दुकान/ रेस्टोरेन्ट/ कार्यालय	अन्य वाणिज्यिक प्रतिष्ठान	प्रथम श्रेणी (पक्का)	द्वितीय श्रेणी (सेमी पक्का/कच्चा)
1	2		4	5	6	7	8	9	10	11			
6	E	27-गालाती, 28- थाम 29- रमलोली, 30-खुमती 31-सागड़ी, 32-ढकढौना 33-लूग, 34-गालागाड़ 35-जिपती, 36-बुंगबुंग 37-रूंग, 38-सिर्दांग 39-सिर्खा, 40-गुमकाना 41- जयकोट, 42-कुटी 43-गर्व्यांग, 44-गुंजी 45-नपल्यू, 46-नावी 47-बूंदी, 48- सैगकौंग 49-बौंगलिंग, 50-तेजम 51-वतन, 52- उमचिया 53-खिमलिंग, 54-गो 55-चल 56-दांतू 57-दुगू 58-नागलिंग 59-फिलम 60-बालिंग 61-बौन 62-मार्छा 63-तिदांग 64-सीपू 65-सेला ।	ग्रामीण क्षेत्र के राजस्व ग्राम	9.4	121	11640	13800	12400	11500	4840			


66

Adm.

जिला राजस्व एवं निर्यात अधिष्ठाता  
धारचूला

8-निबन्धन उप जिला धारवूला तहसील बंगापानी (अर्द्ध नगरीय क्षेत्र) प्रमुख मार्ग 200 मीटर तक

क्र० सं०	श्रेणी	प्रमुख मार्ग/मोहल्लों/राजस्व ग्रामों का नाम	क्षेत्र	कृषि भूमि की दर (₹० प्रति लाख हे०)			अकृषि भूमि की दर (₹० प्रति वर्ग मी०)			बहुमंजलीय आवासीय मकान में स्थित आवासीय फ्लैट (सुपर एरिया प्रति वर्ग मी०)	गाणिव्यिक भवन(सुपर एरिया प्रति वर्गमी०)		गैर गाणिव्यिक निर्माण की दर(प्रति वर्गमी०)													
				0-200 मीटर	वर्तमान	5	0-50 मीटर	वर्तमान	6		50-200 मीटर	वर्तमान	7	वर्तमान	8	दुकान/शेस्ट्रोस्ट/कार्यालय	वर्तमान	9	अन्य गाणिव्यिक प्रतिष्ठान	वर्तमान	10	प्रथम श्रेणी (पक्का)	वर्तमान	11	द्वितीय श्रेणी (सेमी पक्का/कच्चा)	वर्तमान
1	A	तहसील बंगापानी के राजस्व ग्राम- 1-बंगापानी, 2-बरम	राजस्व ग्राम के अर्द्ध नगरीय क्षेत्र	59.8	990	870	12190	16800	14400	11000	5500															

  
 सिविल एंगीयरिंग विभाग  
 सिविल एंगीयरिंग विभाग  
 सिविल एंगीयरिंग विभाग

67



निबन्धन उप जिला धारचूला तहसील बंगापानी(ग्रामीण क्षेत्र)(200 मीटर तक)

68

क्र० सं०	श्रेणी	प्रमुख मार्ग / मोहल्लों / राजस्व ग्रामों का नाम	क्षेत्र	कृषि भूमि की दर (रु० प्रति लाख हे०)			अकृषि भूमि की दर (रु० प्रति वर्ग मी०)			बहुमंजलीय आवासीय मकान में स्थित आवासीय फ्लैट (सुपर एरिया प्रति वर्ग मी०)	वाणिज्यिक भवन(सुपर एरिया प्रति वर्ग मी०)		गैर वाणिज्यिक निर्माण की दर (प्रति वर्ग मी०)	
				0-200 मीटर	वर्तमान	0-50 मीटर	वर्तमान	50-200 मीटर	वर्तमान		दुकान / रेस्टोरेन्ट / कार्यालय	वर्तमान	अन्य वाणिज्यिक प्रतिष्ठान	वर्तमान
1	2		4	5	6	7	8	9	10	11	12			
2	B	1-तोली, 2-भेतली, 3-लुमती, 4-शिरतोला, 5-टांगा, 6-बाला, 7-निरतोली, 8-उमडाडा, 9-गौलातला, 10-गौलामला, 11-डोला, 12-राप्ती, 13-वल्थी, 14-लटकोट, 15-सेरा, 16-खडतोली।	ग्राम राजस्व क्षेत्र ग्रामीण	38	452	392	10670	13800	12500	11000	4840			
2	C	17-कनार, 18-जाराजिबली, 19-फर्वकोट, 20-तोदी, 21-बिन्दी, 22-खाटा, 23-परखरकोट, 24-बिर्छितराली, 25-रोपाड, 26-मवानीदवानी, 27-माणीधामी, 28-मदरमा, 29-धामीगांव, 30-दाखिम, 31-गर्जिया, 32-कौलीकन्याल, 33-गराली, 34-शिलिंग, 35-आलम, 36-दारमा	ग्राम राजस्व क्षेत्र ग्रामीण	12	168	132	11640	13200	11900	11000	4840			

Adm  
विभाग राजस्व एवं भूतल अधिकारी  
पुर्वा राधक

निबन्धन उप जिला धारवृला तहसील बंगापानी (अर्द्ध नगरीय क्षेत्र)(200 मीटर से अधिक)

क्र० सं०	श्रेणी	प्रमुख मार्ग / मोहल्लों / राजस्व ग्रामों का नाम	क्षेत्र	कृषि भूमि की दर (रु० प्रति लाख हे०)		अकृषि भूमि की दर (रु० प्रति वर्ग मी०)		बहुमंजलीय आवासीय भवन में स्थित आवासीय प्लॉट (सुपर एरिया प्रति वर्ग मी०)	वाणिज्यिक भवन(सुपर एरिया प्रति वर्ग मी०)		नैऋ वाणिज्यिक निर्माण की दर(प्रति वर्ग मी०)	
				200 मीटर अधिक	वर्तमान	200 मीटर अधिक	वर्तमान		दुकान / रेस्टॉरेंट / कार्यालय	वर्तमान	अन्य वाणिज्यिक प्रतिष्ठान	वर्तमान
1	2		4	5	6	7	8	9	10	11		
3	A	तहसील बंगापानी के राजस्व ग्राम— 1-बंगापानी, 2-बरम	ग्राम राजस्व क्षेत्र के अर्द्ध नगरीय क्षेत्र	46.2	690	12190	16800	14400	11000	5500		

  
 ADM  
 जिला धारवृला उप जिला  
 तहसील बंगापानी



निम्न उप जिला धारचूला तहसील बंगापानी (ग्रामीण क्षेत्र) (200 मीटर से अधिक)

क्र० सं०	श्रेणी	प्रमुख मार्ग/मोहल्लों/राजस्व ग्रामों का नाम	क्षेत्र	कृषि भूमि की दर (₹० प्रति लाख है०)		अकृषि भूमि की दर (₹० प्रति वर्ग मी०)		बहुमंजलीय आवासीय भवन में स्थित आवासीय फ्लैट (सुपर एरिया प्रति वर्ग मी०)	वाणिज्यिक भवन(सुपर एरिया प्रति वर्ग मी०)		गैर वाणिज्यिक निर्माण की दर (प्रति वर्गमी०)	द्वितीय श्रेणी (समी पक्का/कच्चा)
				200 मीटर अधिक	वर्तमान	200 मीटर अधिक	वर्तमान		दुकान/स्टेडिस्ट/कार्यालय	वर्तमान		
1	2		4	5	6	7	8	9	10	11		
4	B	1-तोली, 2-मेतली, 3-लुमती, 4-सिरतोला, 5-टांगा, 6-बाता, 7-निरतोली, 8-उमडाडा, 9-गैलातल्ला, 10-गैलामल्ला, 11-जोल्मा, 12-राप्ती, 13-वल्ही, 14-लटकोट, 15-सेरा, 16-खडतोली।	ग्रामीण क्षेत्र के राजस्व ग्राम	31.3	264	10670	13800	12500	11000	4840		
4	C	17-कनार, 18-जाराजिबली, 19-फर्वकोट, 20-लोदी, 21-बिन्दी, 22-खाटा, 23-पत्थरकोट, 24-बिर्धितराली, 25-रोपाड, 26-मवानीदवानी, 27-माणीधामी, 28-मदरमा, 29-धामीगांव, 30-दाखिम, 31-गर्जिया, 32-कौलीकन्याल, 33-गराली, 34-शिलिंग, 35-आलम, 36-दारमा	ग्रामीण क्षेत्र के राजस्व ग्राम	9.8	121	11640	13200	11900	11000	4840		

१०

Signature  
 दिनांक २०/०५/२०२०  
 दिनांक २०/०५/२०२०



9-निबन्धन उप जिला मुनस्यारी तहसील मुनस्यारी (अर्द्धनगरीय क्षेत्र)(200 मीटर तक)

क्र० श्रेणी	प्रमुख मार्ग / मोहल्लों / राजस्व ग्रामों का नाम	क्षेत्र	कृषि भूमि की दर (रु० प्रति लाख हे०)			अकृषि भूमि की दर (रु० प्रति वर्ग मी०)			बहुभोजनीय आवासीय भवन में स्थित आवासीय प्लॉट (सुपर एरिया प्रति वर्ग मी०)	वाणिज्यिक भवन(सुपर एरिया प्रति वर्ग मी०)		नगर वाणिज्यिक निर्माण की दर (प्रति वर्ग मी०)	द्वितीय श्रेणी (सेमी पक्का / कच्चा)
			0-200 मीटर	0-50 मीटर	50-200 मीटर	वर्तमान	वर्तमान	वर्तमान		वर्तमान	वर्तमान		
1	2	3	4	5	6	7	8	9	10	11	12		
1	A	तहसील मुनस्यारी 1- थल मुनस्यारी मोटर मार्ग- 1-दूंगा 2- मुनस्यारी- मदकोट मोटर मार्ग- 2-मल्ला घोरपट्टा 3-तल्ला घोरपट्टा 4-सरमोली 5-शाखदूरा 6-जौली 7-मदकोट	ग्राम राजस्व क्षेत्र के नगरीय क्षेत्र	399	5060	4730	11660	18000	14400	11000	5500		

(71)

*(Handwritten Signature)*

निर्वाह राजस्व  
Adm  
नगर वाणिज्यिक



निबन्धन उप जिला मुनस्यारी तहसील मुनस्यारी (ग्रामीण क्षेत्र)(200 मीटर तक)

72

क्र० सं०	श्रेणी	प्रमुख मार्ग/मोहल्लों/राजस्व ग्रामों का नाम	क्षेत्र	कृषि भूमि की दर (रु० प्रति लाख है०)			बहुमंजलीय आवासीय भवन में स्थित आवासीय प्लॉट (सुपर एरिया प्रति वर्ग मी०)	वाणिज्यिक भवन(सुपर एरिया प्रति वर्गमी०)		शेर वाणिज्यिक निर्माण की दर (प्रति वर्गमी०)	द्वितीय श्रेणी (सेमी पक्का/कच्चा)
				0-200 मीटर	0-50 मीटर	50-200 वर्ग मीटर		दुकान/सेक्टर/कार्यालय	अन्य वाणिज्यिक प्रतिष्ठान		
1	2		3	वर्तमान	वर्तमान	वर्तमान	वर्तमान	वर्तमान	वर्तमान	वर्तमान	वर्तमान
2	B	1-दरकोट 2-मल्लादुमर 3-तल्लादुमर 4-जलथ 5-धापा 6-दरती 7-सेविला 8-कैठी 9-तेली 10-तेलकोट 11-डांजावीसा 12-सेरासुरईधार 13-कवाधार 14-सुरिंग 15-कनलका 16-कोटालगांव 17-इमला 18-जोशा 19-भदेली 20-बैगा 21-बोना 22-तोमिक	4	38.5	550	412	10670	14400	13000	10500	4620
2	C	23-लीलम 24-बसन्तकोट 25-तुलकोट 26-डीजा 27-फापा 28-वादनी 29-बोधी 30-भटकड़ा 31-रिंगू 32-धामीकुड़ा 33-चेटीचिमला 34-सेला 35-सेला चिटाल 36-सेला मल्ला 37-डोबरी नारकी 38-बनैयागांव 39-खोली 40-पापड़ी 41-हरकोट 42-मटेना 43-मिनालगांव 44-रांथी 45-चरखम 46-नमजला 47-चौना	4	11.5	154	138	10670	14400	13000	10500	4620

ADm  
निर्वाह राजस्व एवं भूतल अधिकारी  
प्रशासनिक



निबन्धन उप जिला मुनस्यारी तहसील मुनस्यारी (ग्रामीण क्षेत्र)(200 मीटर तक)

13

क्र० सं०	श्रेणी	प्रमुख मार्ग / मोहल्लों / राजस्व ग्रामों का नाम	क्षेत्र	कृषि भूमि की दर (रु० प्रति लाख हे०)		अकृषि भूमि की दर (रु० प्रति वर्ग मी०)		वहुमंजलीय आवासीय भवन में स्थित आवासीय फ्लैट (सुपर एरिया प्रति वर्ग मी०)	वाणिज्यिक भवन(सुपर एरिया प्रति वर्ग मी०)		गैर वाणिज्यिक निर्माण की दर (प्रति वर्ग मी०)	
				0-200 मीटर	वर्तमान	0-50 मीटर	वर्तमान		50-200 मीटर	वर्तमान	दुकान / स्टोर्स / कार्यालय	अन्य वाणिज्यिक प्रतिष्ठान
1	2	3	4	5	6	7	8	9	10	11	12	
2	D	48-मिलम 49-बिल्जू 50-बुँफू 51-पांछूगूट 52-गानधर 53-लास्या 54-मर्तोली 55-ल्वां 56-टोला 57-सुमरू 58-खिलाच 59-रालम 60-रिलकोट 61-पोटिंग 62-साईभाट 63-साईपोलू 64-कवीरी 65-जिमिया 66-बुई 67-पलौं 68-मापा 69-उगराली 70-फल्यांटी 71-सेनर 72-कुलथम 73-डीलम 74-गोपालबाड़ा 75-दियावल्ला 76-दियापल्ला 77-घटधार 78-उछैती 79-धूरालोली 80-धौलियादुंगा 81-जुदुक 82-किरखत 83-खसियाबाड़ा 84-मत्याली 85-मनाचुलंगार 86-दूनामानी 87-साणा 88-गोल्का 89-सीठा 90-मालूपती 91-लड़ीगवार 92-प्यांगती 93-अखोडिया 94-नगरियाबाड़ा 95-मोरपट्टा 96-गांधीनगर	4	11	147	131	10670	13200	11880	10500	4620	

जिला राजस्व अधिकारी

विशेष अधिकारी

Signature



निबन्धन उप जिला मुनस्यारी तहसील मुनस्यारी (अर्द्ध नगरीय क्षेत्र)(200 मीटर से अधिक)

क्र० सं०	श्रेणी	प्रमुख मार्ग / मोहल्लों / राजस्व ग्रामों का नाम	क्षेत्र	कृषि भूमि की दर (₹० प्रति लाख है०)		बहुमंजलीय आवासीय भवन में स्थित आवासीय प्लैट (सुपर एरिया प्रति वर्ग मी०)	वाणिज्यिक भवन (सुपर एरिया प्रति वर्ग मी०)		नगर वाणिज्यिक निर्माण की दर (प्रति वर्ग मी०)	
				200 मीटर अधिक	वर्तमान		200 मीटर अधिक	वर्तमान	दुकान / रेस्टोरेंट / कार्यालय	अन्य वाणिज्यिक प्रतिष्ठान
1	2	3	4	5	6	7	8	9	10	11
3	A	1-बूंगा, 2-मल्ला घोरपट्टा 3-तल्ला घोरपट्टा, 4-सरमोली, 5-शांखधूरा, 6-जैती 7-मदकोट	अर्द्ध नगरीय क्षेत्र के राजस्व ग्राम	353	4620	11660	18000	14400	11000	5500

बिखा राजा  
प्रमुख जिला अधिकारी  
प्रचारागक

*(Signature)*

54

निम्न उप जिला मुन्यारी तहसील मुन्यारी (ग्रामीण क्षेत्र)(200 मीटर से अधिक)

क्र० सं०	श्रेणी	प्रमुख मार्ग / मोहल्लों / राजस्व ग्रामों का नाम	क्षेत्र	कृषि भूमि की दर (रु० प्रति लाख है०)	अकृषि भूमि की दर (रु० प्रति वर्ग मी०)	बहुभंजतीय आवासीय भवन में स्थित आवासीय प्लॉट (सुपर एरिया प्रति वर्ग मी०)	वाणिज्यिक भवन(सुपर एरिया प्रति वर्गमी०)		गैर वाणिज्यिक निर्माण की दर(प्रति वर्गमी०)	
				200 मीटर अधिक	200 मीटर अधिक	वर्तमान	वर्तमान	दुकान / रेस्टोरेन्ट / कार्यालय	अन्य वाणिज्यिक प्रतिष्ठान	प्रथम श्रेणी (पक्का)
1	2	3	4	वर्तमान	वर्तमान	वर्तमान	वर्तमान	वर्तमान	वर्तमान	वर्तमान
4	B	1-दरकोट 2-मल्लादुमर 3-तल्लादुमर 4-जलथ 5-धापा 6-दरती 7-सेविला 8-कैठी 9-तेली 10-तेलकोट 11-जंजाबीसा 12-सेरासुरईधार 13-कव्वाधार 14-सुरिन 15-कनलका 16-कोटलगांव 17-इमला 18-जोशा 19-भदेती 20-बैगा 21-बोना 22-तोमिक	ग्रामीण क्षेत्र के राजस्व ग्राम	31	352	10670	14400	13000	10500	4620
4	C	23-लीलम 24-बसन्तकोट 25-चुलकोट 26-छीजा 27-कापा 28-वादनी 29-बोथी 30-भटकुड़ा 31-रिपू 32-धामीकुड़ा 33-चेटीचिमला 34-सेला 35-सेला चिटाल 36-सेला मल्ला 37-जोबरी नारकी 38-बर्नियागांव 39-खोली 40-पापडी 41-हरकोट 42-मटेना 43-मिनालगांव 44-रांथी 45-चरखम 46-नमजला 47-चौना	ग्रामीण क्षेत्र के राजस्व ग्राम	9	110	10670	14400	13000	10500	4620

75

श्री

ADM

जिला मुन्यारी तहसील मुन्यारी (ग्रामीण क्षेत्र)



निबन्धन उप जिला मुनस्यारी तहसील मुनस्यारी (ग्रामीण क्षेत्र)(200 मीटर से अधिक)

76

क्र० सं०	श्रेणी	प्रमुख मार्ग / मोहल्लों / राजस्व ग्रामों का नाम	क्षेत्र	कृषि भूमि की दर (क० प्रति लाख हे०)		अकृषि भूमि की दर (क० प्रति वर्ग मी०)		बहुमंजलीय आवासीय भवन में स्थित आवासीय फ्लैट (सुपर एरिया प्रति वर्ग मी०)	वाणिज्यिक भवन (सुपर एरिया प्रति वर्ग मी०)		गैर वाणिज्यिक निर्माण की दर (प्रति वर्ग मी०)	
				200 मीटर अधिक	वर्तमान	200 मीटर अधिक	वर्तमान		वर्तमान	वर्तमान	वर्तमान	वर्तमान
1	2	3	4	5	6	7	8	9	10	11		
4	D	48-मिलम 49-बिल्जू 50-हुँफू 51-पांछूगूट 52-गनधर 53-लास्या 54-मर्तोली 55-ल्वां 56-टोला 57-सुमरू 58-खिलाच 59-रालम 60-रिलकोट 61-पोटिंग 62-साईभाट 63-साईपोलू 64-क्वीरी 65-जिमिया 66-बुई 67-पालों 68-मापा 69-उगाराली 70-फल्यांटी 71-सेनर 72-कुलथम 73-दीलम 74-गोपालबाड़ा 75-दियावला 76-दियापला 77-घटधार 78-उछैली 79-धूरातोली 80-धौलियाडुंगा 81-जुदुक 82-किरखेत 83-खसियाबाड़ा 84-मत्याली 85-मनाचुलंगार 86-दूनामानी 87-साणा 88-गोल्फा 89-सीठा 90-मातूपाती 91-लडीनवार 92-प्यांगती 93-अखोडिया 94-नगरियाबाड़ा 95-मोरपटटा 96-गांधीनगर	ग्रामों के राजस्व क्षेत्र प्रमाण	8.7	105	10670	13200	11880	10500	4620		

ADVM  
निर्माण विभाग  
राजपुर एवं निम्न अतिरिक्त

*(Handwritten signature)*

10-निबन्धन उप जिला मुनस्यारी तहसील तेजम (अर्द्धनगरीय क्षेत्र)(200 मीटर तक)

क्र० सं०	श्रेणी	प्रमुख मार्ग / मोहल्लों / राजस्व ग्रामों का नाम	क्षेत्र	कृषि भूमि की दर (₹0 प्रति लाख है०)		अकृषि भूमि की दर (₹0 प्रति वर्ग मी०)		बहुमजलीय आवासीय भवन में स्थित आवासीय प्लॉट (सुपर एरिया प्रति वर्ग मी०)	वाणिज्यिक भवन(सुपर एरिया प्रति वर्गमी०)		शैर वाणिज्यिक निर्माण की दर(प्रति वर्गमी०)	
				0-200 मीटर	वर्तमान	0-50 मीटर	50-200 मीटर		वर्तमान	वर्तमान	वर्तमान	वर्तमान
1	2		4	5	6	7	8	9	10	11	12	
1	A	1-थल मुनस्यारी मोटर मार्ग- 2-कवीटी 3-तेजम 4-डोर 5-भुतिग 6-धामीफल्यांटी	अर्द्ध नगरीय क्षेत्र के राजस्व ग्राम	61.2	735	612	11600	16800	14400	10500	5250	

  
 ADM  
 जिला राजस्व विभाग  
 जिला राजस्व विभाग

47



निबन्धन उप जिला मुनस्यारी तहसील तेजम (ग्रामीण क्षेत्र)(200 मीटर तक)

क्र० सं०	श्रेणी	प्रमुख मार्ग / मोहल्लों / राजस्व ग्रामों का नाम	क्षेत्र	कृषि भूमि की दर (₹0 प्रति लाख हे०)		अकृषि भूमि की दर (₹0 प्रति वर्ग मी०)		बहुसंजालीय आवासीय भवन में स्थित आवासीय प्लॉट (सुपर एरिया प्रति वर्ग मी०)	वाणिज्यिक भवन (सुपर एरिया प्रति वर्ग मी०)		शैर वाणिज्यिक निर्माण की दर (प्रति वर्ग मी०)	द्वितीय श्रेणी (सेमी पक्का / कच्चा)
				0-200 मीटर	वर्तमान	0-50 मीटर	वर्तमान		50-200 मीटर	वर्तमान		
1	2	3	4	5	6	7	8	9	10	11	12	
2	B	1-रिंगोनिया 2-भैंसखाल 3-रसियाबागड 4-टिमटिया 5-ला 6-विर्था 7-पययापिनारी, 8-गिरगांव 9-गिनी 10-मगर 11-समकोट, 12-खेतभराड 13-बांसबागड 14-हुपली 15-बरा, 16-होकरा 17-खोयम 18-किमखेत 19-सैणराथी 20-बेडूमहर 21-देकुना 22-रातों 23-बेल्साबागड	ग्राम राजस्व क्षेत्र प्रमोण	38.5	550	415	106770	13200	11880	11000	4840	
2	C	24-अडखेत 25-गाटघोरगाडी 26-माजकोट 27-चचना 28-मडलकिया 29-जेर्था	ग्राम राजस्व क्षेत्र प्रमोण	36.7	525	395	10185	12600	11340	11550	4620	

ADMM



निबन्धन उप जिला मुनरसारी तहसील तेजम (ग्रामीण क्षेत्र)(200 मीटर तक)

(49)


क्र० सं०	श्रेणी	प्रमुख मार्ग/मोहल्लों/राजस्व ग्रामों का नाम	क्षेत्र	कृषि भूमि की दर (₹० प्रति लाख हे०)		अकृषि भूमि की दर (₹० प्रति वर्ग मी०)		वर्तमान	वर्तमान	वर्तमान	वर्तमान	वर्तमान	वर्तमान	वर्तमान	वर्तमान
				0-200 मीटर	0-50 मीटर	50-200 मीटर									
1	2		4	वर्तमान	वर्तमान	वर्तमान	वर्तमान	वर्तमान	वर्तमान	वर्तमान	वर्तमान	वर्तमान	वर्तमान	वर्तमान	वर्तमान
2	D	30-लोद 31-पुरदम 32-मलौनपन्द्रहपाला 33-कोटा 34-सेलमाली 35-खेताली 36-कोटयूडा, 37-गौला 38-वमनगांव 39-तोली 40-बाथीगूल, 41-डोंगटी 42-कुत्तिमा 43-ग्रामीभैसकोट 44-मल्लाभैसकोट 45-तल्लाभैसकोट 46-भकुण्डा 47-मूर्ति 48-नापड 49-खतेडा 50-कैटी 51-भण्डारीगांव	ग्राम राजस्व के क्षेत्र प्रामोण	11.5	155	140	10670	13200	11880	10500	4620				
2	E	52-नामिक 53-डुंगरी 54-उमली 55-राया 56-बजेता 57-गुंठी 58-पोर्था 59-बोरगांव 60-गडेरा 61-नैनथल 62-सीणी 63-सुपाधार 64-कापा 65-जोरयूडा 66-मोडम 67-सेमली 68-सांगडी 69-रौतगांव 70-खेता 71-उपटिया 72-रुमटा 73-रुमीडोला 74-बारापाटा 75-रुईसपाटा 76-ताराकोट 77-सिरमोला 78-नाकडी 79-दाफा 80-छर्ताएराडी 81-बासानी 82-खोली 83-सुवालेख 84-वमनगावखालसा 85-रौडा 86-बजेता 87-सिमलथड	ग्राम राजस्व के क्षेत्र प्रामोण	11.2	150	130	10670	13200	11880	10500	4620				

निर्वाहक अधिकारी



निबन्धन उप जिला मुनस्यारी तहसील तेजम (अर्द्ध नगरीय क्षेत्र)(200 मीटर से अधिक)

क्र० सं०	श्रेणी	प्रमुख मार्ग / मोहल्लों / राजस्व ग्रामों का नाम	क्षेत्र	कृषि भूमि की दर (₹0 प्रति लाख है०)	अकृषि भूमि की दर (₹0 प्रति वर्ग मी०)	बहुमंजलीय आवासीय भवन में स्थित आवासीय फ्लैट (सुपर एरिया प्रति वर्ग मी०)	वाणिज्यिक भवन(सुपर एरिया प्रति वर्ग मी०)		शहर वाणिज्यिक निर्माण की दर(प्रति वर्गमी०)	
				200 मीटर से अधिक	200 मीटर से अधिक		दुकान / रेस्टोरेन्ट / कार्यालय	अन्य वाणिज्यिक प्रविष्ठान	प्रथम श्रेणी (पक्का)	द्वितीय श्रेणी (सेमी पक्का / कच्चा)
1	2	3	4	वर्तमान	वर्तमान	वर्तमान	वर्तमान	वर्तमान	वर्तमान	वर्तमान
3	A	1-नाचनी 2-कवीटी 3-तेजम 4-झेर 5-मुर्तिग 6-धामीफल्यांटी	अर्द्ध नगरीय क्षेत्र के राजस्व ग्राम	44.5	490	11600	16800	14400	10500	5250

  
 प्रिन्सिपल  
 शिक्षण संस्थान  
 मुनस्यारी

80

निबन्धन उप जिला मुनस्यारी तहसील तेजम(ग्रामीण क्षेत्र)(200 मीटर से अधिक)

क्र० सं०	श्रेणी	प्रमुख मार्ग/मोहल्लों/राजस्व ग्रामों का नाम	क्षेत्र	कृषि भूमि की दर (₹० प्रति लाख है०)		अकृषि भूमि की दर (₹० प्रति वर्ग मी०)		बहुमजलीय आवासीय भवन में स्थित आवासीय प्लॉट (सुपर एरिया प्रति वर्ग मी०)	वाणिज्यिक भवन(सुपर एरिया प्रति वर्गमी०)		नैर वाणिज्यिक निर्माण की दर(प्रति वर्गमी०)	द्वितीय श्रेणी (सेमी पक्का/कच्चा)
				200 मीटर से अधिक	वर्तमान	200 मीटर से अधिक	वर्तमान		दुकान/ रेस्टोरेन्ट/ कार्यालय	वर्तमान		
1	2			5		6		7	8	9	10	11
4	B	1-रिंगोनिया 2-भैंसखाल 3-रसियाबागड 4-टिमटिया 5-ला 6-विर्धी 7-पययापिनासी, 8-गिरगांव 9-गिनी 10-मगर 11-समकोट, 12-खेतभराड 13-बांसबागड 14-हुपली 15-बरा, 16-होकरा 17-खोयम 18-किमखेत 19-सैणराथी 20-बेडूमहर 21-देकुना 22-रातों 23-बेल्साबागड	ग्रामीण क्षेत्र के राजस्व ग्राम	31		352		10670	14400	13000	10500	4620
4	C	24-अडखेत 25-गटधोरगाडी 26-माजकोट 27-वचना 28-मडलकिया 29-जेर्धी	ग्रामीण क्षेत्र के राजस्व ग्राम	32.5		336		10185	12600	11340	11550	4620

81

ABM  
10/10/2024



निबन्धन उप जिला मुनस्यारी तहसील तेजम(ग्रामीण क्षेत्र)(200 मीटर से अधिक)

क्र० सं०	श्रेणी	प्रमुख मार्ग/मोडल्लो/राजस्व ग्रामों का नाम	क्षेत्र	कृषि भूमि की दर (रु० प्रति लाख है०)		अकृषि भूमि की दर (रु० प्रति वर्ग मी०)		बहुमंजलीय आवासीय भवन में स्थित आवासीय फ्लैट (सुरर एरिया प्रति वर्ग मी०)	वाणिज्यिक भवन(सुरर एरिया प्रति वर्ग मी०)		गैर वाणिज्यिक निर्माण की दर(प्रति वर्ग मी०)	द्वितीय श्रेणी (सेमी पक्का/कच्चा)
				200 मीटर से अधिक	वर्तमान	200 मीटर से अधिक	वर्तमान		दुकान/स्टोरेज/कार्यालय	वर्तमान		
1	2			5		6		7	8	9	10	11
4	D	30-लोद 31-पुरदम 32-मलौनपन्द्रपाला 33-कोटा 34-सेलमाली 35-खेताली 36-कोटयूडा, 37-गौला 38-वमनगांव 39-तोली 40-बाथीगूल, 41-जांगटी 42-कुतिमा 43-चाभीसकोट 44-मल्लाभैसकोट 45-तल्लाभैसकोट 46-भकुण्डा 47-मूर्ति 48-नापड 49-खतेडा 50-कैटी 51-भण्डारीगांव	ग्रामीण क्षेत्र के राजस्व ग्राम	9	110	10670	13200	11880	10500	4620		
4	E	52-नाभिक 53-डुंगरी 54-उमली 55-राया 56-बजोला 57-गूठी 58-पोर्या 59-बौरागांव 60-गडेरा 61-नैनथल 62-सीणी 63-सूपाधार 64-कापा 65-जोयूडा 66-मोडम 67-सेमली 68-सांगडी 69-रौतगांव 70-खेता 71-उपादिया 72-रुमटा 73-रुमीडोला 74-बारापाटा 75-रुईसापाटा 76-ताराकोट 77-सिरमोला 78-नाकडी 79-दाफा 80-छर्तीएराडी 81-बासानी 82-खोली 83-सुवालेख 84-बमनगांवखालसा 85-रौडा 86-बजोली 87-सिमलथड	ग्रामीण क्षेत्र के राजस्व ग्राम	8.7	105	10670	13200	11880	10500	4620		

बिना राजस्व

धम

अधिकारी

*(Handwritten signature)*



11-निबन्धन उप जिला गंगोलीहाट तहसील गंगोलीहाट(नगरीय क्षेत्र ) प्रमुख मार्ग 200 मीटर तक

83

क्र० सं०	श्रेणी	प्रमुख मार्ग / मोहल्लों / राजस्व ग्रामों का नाम	क्षेत्र	कृषि भूमि की दर (रु० प्रति लाख है०)		अकृषि भूमि की दर (रु० प्रति वर्ग मी०)		वहुमंजलीय आवासीय भवन में स्थित आवासीय प्लॉट (सुपर एरिया प्रति वर्ग मी०)	वाणिज्यिक भवन(सुपर एरिया प्रति वर्ग मी०)		गैर वाणिज्यिक निर्माण की दर(प्रति वर्ग मी०)	
				वर्तमान	वर्तमान	वर्तमान	वर्तमान		दुकान / रेस्टोरेंट / कार्यालय	अन्य वाणिज्यिक प्रतिष्ठान	प्रथम श्रेणी (एकका)	द्वितीय श्रेणी (सेमी एकका / कच्चा)
1	2	3	4	5	6	7	8	9	10	11	12	
1	A	तहसील गंगोलीहाट बेरीनाग राजमार्ग (मुख्य बाजार से लगे हुये ग्राम) 1-हाट 2-रावलगाँव 3-कू उभेली 4-खेतीगाडा 5-हनेरा 6-बैडीघार	नगरीय क्षेत्र के विकसित ग्राम	436	5520	5400	12720	19500	15600	12000	6000	
1	B	गंगोलीहाट रामेश्वर राष्ट्रीय राजमार्ग एवं मुख्य बाजार गंगोलीहाट से लगे हुये ग्राम 1-पुनौली 2-खतेडा 3-लाली 4-बुडियागौर 5-नौदूगा	नगरीय क्षेत्र के विकसित ग्राम	436	5040	4920	12720	19500	15600	12000	6000	
1	C	गंगोलीहाट हाट कालिका मंदिर मार्ग- 1-रावल गांव मध्ये पुराना डाक बंगला	नगरीय क्षेत्र के विकसित ग्राम	133	1650	1535	11640	15600	14000	11000	5060	
1	D	गंगोलीहाट से पवाधार मोटर मार्ग- 1-भाटगांव	नगरीय क्षेत्र के विकसित ग्राम	50	660	500	11640	15600	14000	11000	5060	

रिजिस्ट्रार राजस्व  
गंगोलीहाट



निबन्धन उप जिला गंगोलीहाट तहसील गंगोलीहाट (अर्द्ध नगरीय क्षेत्र) प्रमुख मार्ग 200 मीटर तक

क्र० सं०	श्रेणी	प्रमुख मार्ग / मोहल्लों / राजस्व ग्रामों का नाम	क्षेत्र	कृषि भूमि की दर (रु० प्रति लाख है०)			वहुमंजलीय आवासीय भवन में स्थित आवासीय पलैट (सुपर एरिया प्रति वर्ग मी०)	वाणिज्यिक भवन(सुपर एरिया प्रति वर्ग मी०)		नगर वाणिज्यिक निर्माण की दर(प्रति वर्ग मी०)	
				0-200 मीटर तक	0-50 मीटर	50-200 मीटर		दुकान / रेस्टोरेंट / कार्यालय	अन्य वाणिज्यिक प्रतिष्ठान	प्रथम श्रेणी (पक्का)	द्वितीय श्रेणी (सेमी पक्का / कच्चा)
1	2	3	4	5	6	7	8	9	10	11	12
			अर्द्ध नगरीय क्षेत्र के दृष्टि से विकसित ग्राम	वर्तमान	वर्तमान	वर्तमान	वर्तमान	वर्तमान	वर्तमान	वर्तमान	वर्तमान
2	E	गंगोलीहाट -दशाईथल राजमार्ग - 1-उप्राड़ा,	अर्द्ध नगरीय क्षेत्र के दृष्टि से विकसित ग्राम	116	1850	1650	12190	18200	15600	11500	5750
2	F	गुफाडी भुवनेश्वर मोटर मार्ग- 2-जीवला	अर्द्ध नगरीय क्षेत्र के दृष्टि से विकसित ग्राम	140	2228	1991	12190	18200	15600	11500	5750
2	G	बेशीनाग-दशाईथल- गंगोलीहाट-रामेश्वर राजमार्ग- 1-जोगयूड़ा, 2-भण्डारीगांव, 3-कफलाडी, 4-फुटसील, 5-बालाकूचा, 6-रणकोट, 7-कोठेरा 8-भण्डारीगांव, 9-खेतीगांव, 10-जरमालगांव, 11-बोकटा, 12-उपनामाफी, 13-काण्डा, 14-बटकातोली, 15-भूलीगांव, 16-डूनी, 17-दुबौलाविरतोला, 18-टिम्टाचमडुगारा, 19-नाली।	अर्द्ध नगरीय क्षेत्र के दृष्टि से विकसित ग्राम	116	1525	1440	11155	15600	14000	11500	5060

89

रिखा राजा  
अधीक्षक  
विशेषी राजपुत्र



निबन्धन उप जिला गंगोलीहाट तहसील गंगोलीहाट(ग्रामीण क्षेत्र)(200 मीटर तक)

क्र. सं.	श्रेणी	प्रमुख मार्ग / मोहल्लों / राजस्व ग्रामों का नाम	क्षेत्र	कृषि भूमि की दर (रु० प्रति लाख है०)			अकृषि भूमि की दर (रु० प्रति वर्ग मी०)			बहुमंजलीय आवासीय भवन में स्थित आवासीय फ्लैट (सुपर एरिया प्रति वर्ग मी०)	वाणिज्यिक भवन(सुपर एरिया प्रति वर्ग मी०)		गैर वाणिज्यिक निर्माण की दर(प्रति वर्ग मी०)	
				0-200 मीटर तक	वर्तमान	0-50 मीटर	वर्तमान	50-200 मीटर	वर्तमान		दुकान / रेस्टोरेंट / कार्यालय	वर्तमान	अन्य वाणिज्यिक प्रतिष्ठान	वर्तमान
1	2	3	4	5	6	7	8	9	10	11	12			
3	H	1-चिटगाल, 2-पाली, 3-अग्रान, 4-पोखरी, 5-मालगाखा, 6-सौनकीहाट, 7-चौली 8-लेचुरालजोशी, 9-टकौली 10-सकार, 11-खुलेत, 12-कोटलीलग्गाविरगोली, 13-व्यालकरिया, 14-बहिलकोट, 15-हटवालबोयल, 16-जजूट, 17-पिपलेत, 18-खरिक, 19-बायल 20-सौनगांव 21-विरगोली 22-ज्वाल 23-जर्जोली 24-सुरखाल, 25-किमटा, 26-डोवालखेत, 27-तल्लीबसैं, 28-मल्लीबसैं, 29-रिठायत 30-नौखुना 31-इटना 32-कण्डारीजीना 33-सुनुडा 34-त्वेशर 35-आगर 36- खेतीगांव 37-मातोली 38-पोथनाधरगाडा 39- नैनोलीकैणा 40-सुगडी, 41-सिबना, 42-गानुरा 43-खरकोली 44-धराडी, 45-बनेलागांव 46-सुरखाल पाटक 47-डरुहे 48-सुरखालसुगडा 49-गुरसुमबाडी 50- चौड्युरौली 51-अस्काडा 52-तुलखण्ड 53- सैतेडा 54- बडेना 55- बडेनाकुण्ड 56-गुंगल 57-कालतिर 58-खैलाडी 59-चहज 60-इयूलहाडाकोट 61-पिपलीनिगलटी 62- खतीगांव 63-सुनखांला 64-नागा 65-शालतोला	39	505	385	10185	14400	12960	11000	4840				

85

ADMM



**निबन्धन उप जिला गंगोलीहाट तहसील गंगोलीहाट(ग्रामीण क्षेत्र)(200 मीटर तक)**

क्र० सं०	श्रेणी	प्रमुख मार्ग / मोहल्लों / राजस्व ग्रामों का नाम	क्षेत्र	कृषि भूमि की दर (₹० प्रति लाख हे०)			वहुमंजलीय आवासीय भवन में स्थित आवासीय प्लॉट (सुपर एरिया प्रति वर्ग मी०)	वाणिज्यिक भवन(सुपर एरिया प्रति वर्गमी०)		गैर वाणिज्यिक निर्माण की दर(प्रति वर्गमी०)	द्वितीय श्रेणी (सेमी पक्का / कच्चा)	
				0-200 मीटर तक	0-50 मीटर	50-200 मीटर		वर्तमान	वर्तमान			वर्तमान
1	2			वर्तमान	वर्तमान	वर्तमान	वर्तमान	वर्तमान	वर्तमान	वर्तमान	वर्तमान	
3	1	66-गुलागांव, 67-सिमलोला, 68-जलसुडी, 69-समगाडी, 70-आंवाला तला मल्ला 71-सुगरनौला, 72-बोयाल, 73-सुयाल, 74-चनियागांव, 75-हलियामरिया, 76-सौली, 77-न्यथियां, 78-घाजरी, 79-घटपाथर, 80-तरवाडी, 81-गरली, 82-बहाली, 83-सुतारगाव 84-सालीखेत, 85-आमटाना, 86-हराडिया, 87-जमडकोट, 88-मणकोट, 89-गोठानी, 90-सुनौली, 91-मखौलीसुजीविसौदी, 92-जुनाडसुजीविसौदी, 93-जनाडबवाड, 94-कापीखेत 95-गोलाई 96-बेलुसी 97-सुसाण 98-झडकोटेरा 99-सिमलकोट 100-जागरी 101-सैलियागांव 102-कसीनाड 103-देनखीला 104-निशीगांव 105-बघर 106-गोपिल 107-बलीगांव 108-चौधारी 109-त्वेवटसौण, 110-त्वेवटटा मगाडखेत 111-हनेरालगांरोल 112- कपराड 113-रैगंल 114-देवराला 115-सेरागाडा 116-मटला 117-कुलोला 118-बैशाली 119-जमडलेख 120-सालावाटी 121-टुण्डाचौडी 122-दुगईकाचूरी 123-जाखनी 124-बरयूडा 125-बीडीस्टवे 126-मनखीला 127-बुसेल 128-बालातडी 129-कमद 130-हितरी 131-पन्तखेत 132-कपराड 133-गुनार 134-देवतुंग 135-सिरौली 136-गडतिर 137-कसेडी 138-घट्टुडी 139-राकड 140-मडकनाली 141-जाखनी उपग्रेती 142-जाखनीउपग्रेती 143-दत्तोली 144-गामा रैतोले 145-जोडरी 146-जमलेख 147-टुडिल 148-पामे 149-सन 150-खेत 151-कनासगुट 152-डाण्डाधार 153-रस्युन 154-सिमौलीममटा 155-गानी 156-पारोपत्याल 157-ओलीगांव 158-जडतोली 159-कालियापाताल 160-रिंग 161-सरकाण्डे 162-सुरखालसाहू	4	राजस्व ग्राम	12	164	136	10185	14400	12960	11000	4840
			क्षेत्र	वर्तमान	वर्तमान	वर्तमान	वर्तमान	वर्तमान	वर्तमान	वर्तमान	वर्तमान	

*AS*

*ADM*

विभाग राजस्व एवं निराल कृषि विकास  
दिल्ली

*86*



निबन्धन उप जिला गंगोलीहाट तहसील गंगोलीहाट(नगरीय क्षेत्र)(200 मीटर से अधिक)

क्र० सं०	श्रेणी	प्रमुख मार्ग / मोहल्लों / राजस्व ग्रामों का नाम	क्षेत्र	कृषि भूमि की दर (रु० प्रति लाख है०)		अकृषि भूमि की दर (रु० प्रति वर्ग मी०)		बहुमंजलीय आवासीय भवन में स्थित आवासीय फ्लैट (सुपर एरिया प्रति वर्ग मी०)	वाणिज्यिक भवन(सुपर एरिया प्रति वर्गमी०)		प्रथम श्रेणी (एकका)	द्वितीय श्रेणी (सेमी एकका / कच्चा)				
				200 मीटर अधिक	वर्तमान	200 मीटर अधिक	वर्तमान		दुकान / स्टोरेज / कार्यालय	वर्तमान			अन्य वाणिज्यिक प्रतिष्ठान	वर्तमान		
1	2															
4	A	1- हाट 2-रावलगाँव 3- कू उप्रेती 4- खेतीगाँव 5-हनेरा 6-वैडीयार	नगरीय क्षेत्र विकसित ग्राम	396	वर्तमान	5280	वर्तमान	12720	वर्तमान	19500	वर्तमान	15600	वर्तमान	12000	वर्तमान	6000
4	B	1-पुनौली 2-खतेडा 3-लाली 4-बुडियागौर 5-नौढ़गा	नगरीय क्षेत्र विकसित ग्राम	396	वर्तमान	4800	वर्तमान	12720	वर्तमान	19500	वर्तमान	15600	वर्तमान	12000	वर्तमान	6000
4	C	1-रावल गांव मध्ये पुराना डाक बंगला	नगरीय क्षेत्र विकसित ग्राम	105	वर्तमान	1370	वर्तमान	11640	वर्तमान	15600	वर्तमान	14000	वर्तमान	11000	वर्तमान	5060
4	D	1-भाटगांव	नगरीय क्षेत्र विकसित ग्राम	40	वर्तमान	460	वर्तमान	11640	वर्तमान	15600	वर्तमान	14000	वर्तमान	11000	वर्तमान	5060

87



निबन्धन उप जिला गंगोलीहाट तहसील गंगोलीहाट(अर्द्ध नगरीय क्षेत्र)(200 मीटर से अधिक)

क्र० सं०	श्रेणी	प्रमुख मार्ग/मोहल्लों/राजस्व ग्रामों का नाम	क्षेत्र	कृषि भूमि की दर (रु० प्रति लाख है०)	अकृषि भूमि की दर (रु० प्रति वर्ग मी०)	बहुमंजलीय आवासीय भवन में स्थित आवासीय फ्लैट (सुपर एरिया प्रति वर्ग मी०)	वाणिज्यिक भवन(सुपर एरिया प्रति वर्गमी०)		नैर वाणिज्यिक निर्माण की दर(प्रति वर्गमी०)	द्वितीय श्रेणी (सेमी पक्का/कच्चा)
				200 मीटर अधिक	200 मीटर अधिक		दुकान/रेस्टोरेन्ट/कार्यालय	अन्य वाणिज्यिक प्रतिष्ठान		
1	2	3	4	5	6	7	8	9	10	11
5	E	1-उप्राड़ा,	के अर्द्ध नगरीय क्षेत्र के अर्द्ध विकसित ग्राम	104	1484	12190	18200	15800	11500	5750
5	F	1-जीवल।	के अर्द्ध नगरीय क्षेत्र के विकसित ग्राम	126	1790	12190	18200	15600	11500	5750
5	G	1-जोगयूड़ा 2-भण्डारीगांव 3-कफलाड़ी 4-फुटसील 5-बालाकूचा 6-रणकोट 7-कोटेरा 8-भण्डारीगांव 9-खेतीगांव 10-जरमालगांव 11-बोकटा 12-उपनामाफी 13-काण्डा 14-बटकाली 15-भूलीगांव 16-डूमी 17-दुबौलाविरतोला 18-टिन्टाचमडुगरा 19-नाली।	ग्राम विकसित क्षेत्र के अर्द्ध विकसित ग्राम	92	1293	11155	15600	14000	11500	5060

88

*(Handwritten Signature)*

शिवराज राजस्व अधिकारी  
निबन्धन उप जिला गंगोलीहाट



निबन्धन उप जिला गंगोलीहाट तहसील गंगोलीहाट(ग्रामीण क्षेत्र)(200 मीटर से अधिक)

क्र० सं०	श्रेणी	प्रमुख मार्ग / मोहल्लों / राजस्व ग्रामों का नाम	क्षेत्र		बहुमंजरीय आवासीय भवन में स्थित आवासीय प्लॉट (सुपर एरिया प्रति वर्ग मी०)	वाणिज्यिक भवन(सुपर एरिया प्रति वर्गमी०)		नैर वाणिज्यिक निर्माण की दर(प्रति वर्गमी०)		
			कृषि भूमि की दर (रु० प्रति लाख है०)	अकृषि भूमि की दर (रु० प्रति वर्ग मी०)		दुकान / रेस्टोरेन्ट / कार्यालय	अन्य वाणिज्यिक प्रतिष्ठान	प्रथम श्रेणी (पक्का)	द्वितीय श्रेणी (सेमी पक्का / कच्चा)	
1	2	3	वर्तमान	वर्तमान	वर्तमान	वर्तमान	वर्तमान	वर्तमान	वर्तमान	
6	H	1-चिटवाल, 2-पाली, 3-अगौन, 4-पोखरी, 5-मल्लानाखा, 6-सौनकीहाट, 7-चौली 8-लेवुसलजोशी, 9-टकोली 10-सकार, 11-खुलेत, 12-कोटलीतमगाविरगोली, 13-ब्यालकटिया, 14-बहिलकोट, 15-हटवालबाँवल, 16-जजुट, 17-पिपलेत, 18-खरिक, 19-बायल 20-सौनगांव 21-बिरगोली 22-ज्याल 23-जजौली 24-सुरखाल, 25-किमटा, 26-डोवालखेत, 27-तल्लीबसैं, 28-मल्लीबसैं, 29-रिदायत 30-नौचुना 31-इटना 32-कण्डारीछीना 33-सुन्युडा 34-ल्वेशर 35-आगर 36- खेतीगांव 37-मातोली 38-पोथनाधरगडा 39- नैनोलीकैणा 40-सुगड़ी, 41-सिबना, 42-गानुरा 43-खरकोली 44-धराडी, 45-बनेलागांव 46-सुरखाल पाठक 47-उभडे 48-सुरखालसुगडा 49-बुरसुमबाडी 50- चौडुपुरोली 51-अस्कोडा 52-तुलखण्ड 53- शोतेडा 54- बडेना 55- बडेनाकुण्ड 56-तुंगल 57-कालारि 58-खंलाडी 59-चहज 60-ड्यूलहाडाकोट 61-पिपलीनिगलाटी 62- खलीगांव 63-सुनखोला 64-नागा 65-झालतोला	31	352	10185	14400	12960	11000	4840	
4			ग्राम राजस्व के क्षेत्र		वर्तमान		वर्तमान		वर्तमान	

*(Handwritten signature)*

विभाग राजस्व **ABDM** नगर अधिकारी  
 विद्यालय



निबन्धन उप जिला गंगोलीहाट तहसील गंगोलीहाट(ग्रामीण क्षेत्र)(200 मीटर से अधिक)

90

क्र० श्रेणी	प्रमुख मार्ग / मोहल्लों / राजस्व ग्रामों का नाम	क्षेत्र	कृषि भूमि की दर (रु० प्रति लाख है०)		अकृषि भूमि की दर (रु० प्रति वर्ग मी०)		बहुमंजलीय आवासीय भवन में स्थित आवासीय फ्लैट (सुपर एरिया प्रति वर्ग मी०)	वाणिज्यिक भवन(सुपर एरिया प्रति वर्गमी०)		नैर वाणिज्यिक निर्माण की दर(प्रति वर्गमी०)	
			200 मीटर अधिक	वर्तमान	200 मीटर अधिक	वर्तमान		टुकान / रेस्टोरेन्ट / कार्यालय	वर्तमान	अन्य वाणिज्यिक प्रतिष्ठान	वर्तमान
1	2	3	4	5	6	7	8	9	10	11	
6	1	66-गुलागांव, 67-सिमताला, 68-जखुड़ी, 69-सनगाड़ी, 70-आंवला तल्ला मल्ला 71-सुगरनाँला, 72-बोयल, 73-सुजाल, 74-चिनियागांव, 75-हरियाभरिया, 76-सौली, 77-न्धनिवां, 78-घाजरी, 79-घटपण्डर, 80-नरवाड़ी, 81-गराली, 82-बहाली, 83-सुतारागांव 84-सालीखेत, 85-आमटाना, 86-हरहिया, 87-जमडकोट, 88-मणकोट, 89-गोलानी, 90-सुनौली, 91-मखौलीसूजीविर्सादी, 92-तुनाडसूजीविर्सादी, 93-तनाडबगड, 94-काणीखेत 95-गोलाई 96-बैरुशी 97-सुसाण 98-झडकोठेरा 99-सिमलकोट 100-जागरी 101-सैलियागांव 102-बडीनाड 103-दैनखौला 104-निशीगांव 105-बघर 106-गोपिल 107-बलीगांव 108-बौधारी 109-लंबवट्टासाँण, 110-लंबवट्टा मगडाखेत 111-हनेरालगाणोल 112-कपतड 113-रैगल 114-देवराला 115-सेरागडा 116-मटेला 117-कुन्तोला 118-बैशाली 119-जमडलेख 120-सालाबाटी 121-दुण्डावाँडी 122-दुगईकन्यारी 123-जाखनी 124-बरयूडा 125-बौडीस्टवै 126-मनखौला 127-बुसैल 128-बालातडी 129-कमद 130-हिटरी 131-पत्ताखेत 132-कपतड 133-मुनार 134-देवगुं 135-सिराली 136-गडतिर 137-कसेडी 138-घट्टूडी 139-राकड 140-मडकनाली 141-जाखनी उप्रेती 142-जाखनीउप्रेती 143-दलौली 144-मागा रैगल 145-डोडरी 146-चमलेख 147-दुडिल 148-पामै 149-सन 150-खेत 151-कनारागूठ 152-झरझार 153-ररून 154-सिनौलीमस्टा 155-गानी 156-पालीपर्याल 157-ओलीगांव 158-जडतोली 159-कालियापाल 160-निग 161-सरकाण्डे 162-सुरखालसाहू	9.6	102	10185	14400	12960	11000	4840		

जिला राजस्व अधिकारी  
दिल्लीरागढ़

AS







निबन्धन उप जिला गंगोलीहाट तहसील गणार्द्ध गंगोली(ग्रामीण क्षेत्र)(200 मीटर तक)

क्र० सं०	श्रेणी	प्रमुख मार्ग / मोहल्लों / राजस्व ग्रामों का नाम	क्षेत्र	कृषि भूमि की दर (रु० प्रति लाख है०)		अकृषि भूमि की दर (रु० प्रति वर्ग मी०)		बहुमंजलीय आवासीय भवन में स्थित आवासीय पर्यट (सुपर एरिया प्रति वर्ग मी०)	वाणिज्यिक भवन(सुपर एरिया प्रति वर्गमी०)		गैर वाणिज्यिक निर्माण की दर(प्रति वर्गमी०)	द्वितीय श्रेणी (सेमी पक्का / कच्चा)						
				0-200 मीटर	वर्तमान	0-50 मीटर	वर्तमान		50-200 मीटर	वर्तमान			दुकान / रेस्टोरेंट / कार्यालय	वर्तमान	अन्य वाणिज्यिक प्रतिष्ठान	वर्तमान	वर्तमान	
1	2																	
2	B	1-बड़ोलीसेरा 2-सेरा उर्फ बड़ोली 3-भगौलीगुंठ 4-सिमलता 5-घोजासील 6-घोजासिल 7-जखेड़ा चक 8-ढोडियाधार 9-जखेड़ी 10-पठान 11-बांस 12-बैशाली 13-भिनगड़ी, 14-रैतोली 15-सिमसिमानी 16-गांवखेत 17-खैरोली 18-भयू 19-गोदीगाड 20-सिलकोट 21-काकाडा 22-भेतकुड़ी 23-चौकीगुंठ	ग्राम राजस्व क्षेत्र के ग्रामीण क्षेत्र	96.6	वर्तमान	1430	वर्तमान	1320	वर्तमान	12600	वर्तमान	14400	वर्तमान	12960	वर्तमान	12000	वर्तमान	5280

*(Handwritten signature)*

जिला राजस्व अधिकारी  
गंगोलीहाट

52



निबन्धन उप जिला गंगोलीहाट तहसील गणार्ई गंगोली (ग्रामीण क्षेत्र) (200 मीटर तक)

93

क्र० सं०	श्रेणी	प्रमुख मार्ग / मोहल्लों / राजस्व ग्रामों का नाम	क्षेत्र	कृषि भूमि की दर (रु० प्रति लाख है०)			अकृषि भूमि की दर (रु० प्रति वर्ग मी०)			बहुभजतीय आवासीय भवन में स्थित आवासीय प्लॉट (सुपर एरिया प्रति वर्ग मी०)	वाणिज्यिक भवन/सुपर एरिया प्रति वर्ग मी०)		गैर वाणिज्यिक निर्माण की दर (प्रति वर्ग मी०)	द्वितीय श्रेणी (सेमी पक्का / कच्चा)
				0-200 मीटर	वर्तमान	वर्तमान	वर्तमान	वर्तमान	वर्तमान		वर्तमान	वर्तमान		
1	2													
2	C	24-फालरो 25-कुनवे 26-खरबौड़ा 27-टुपरीली 28-घिमरी 29-डिगारखाली 30-कलौनगूढ 31-टुपकुड़ी 32-देवराडीपन्त 33-बड़यूडा 34-बासीखेत 35-दांपू 36-रुगडी 37-पलतोड़ी 38-जातडी 39-स्युनाडी 40-रोट 41-नैकाणा 42-नरुवाधोल 43-डिगालगांवलगा 44-किरौला 45-भुनेडा 46-भाटगडा 47-लाखतोली 48-मल्लीगवाड़ी 49-तल्लीगवाड़ी 50-कुनलता, 51-कुनलता चक सैतोला 52-कोलभैर 53-नाघर 54-डसीलाखेत 55-नैतोली 56-नाकोट 57-पिलखी 58-वासीकोट 59-चीना 60-तटौली 61-खटाली 62-जांठा 63-सोनी लगा 64-नैकाणा 65-नैनवालागांव 66-फडियाली 67-नायल 68-नैली 69-चमतोला 70-पासदेव 71-जखड़ा 72-भजनना 73-सिंगरीली 74-पोखरी 75-ओतियागांव 76-डढोली 77-धारी भुमका 78-गौल 79-भन्धानी 80-सनरखोला 81-भरदासी 82-गैण 83-गनकिटाण 84-धपना 85-चापड 86-पुलई 87-बज्यूडा 88-मकढोट 89-सैतोनी 90-कोल्फरसोला 91-भैसात 92-खड़की 93-सारतोला 94-नैनी 95-अनौली 96-ज्यूलियाखेत 97-गोल्थी 98-बानडी 99-सुकना 100-वाखबारा		36.4	470	365	11155	13800	12420	11500	5060			

गंगा राजस्व एवं वित्त अधिकारी  
 सिधौरगढ़



निबन्धन उप जिला गंगोलीहाट तहसील गणार्ई गंगोली(ग्रामीण क्षेत्र)(200 मीटर तक)

94

क्र० सं०	श्रेणी	प्रमुख मार्ग / मोहल्लों / राजस्व ग्रामों का नाम	क्षेत्र	कृषि भूमि की दर (रु० प्रति लाख हे०)		अकृषि भूमि की दर (रु० प्रति वर्ग मी०)		बहुमंजलीय आवासीय भवन में स्थित आवासीय प्लॉट (सुपर एरिया प्रति वर्ग मी०)	वाणिज्यिक भवन(सुपर एरिया प्रति वर्ग मी०)		गैर वाणिज्यिक निर्माण की दर(प्रति वर्ग मी०)	
				0-200 मीटर	वर्तमान	0-50 मीटर	वर्तमान		50-200 मीटर	वर्तमान	दुकान / रेस्टोरेंट / कार्यालय	वर्तमान
1	2		4	5	6	7	8	9	10	11	12	
2	D	101-सिरौली 102-दुनई 103-सिरसोली 104-बटगेशी 105-भानमती 106-पश्या 107-बासीखेतलगा ढनौलासेरा 108-ढनौलासेरा चक 109-सीमाचकलेटी 110-बाजड 111-धारी धुमलाकोट 112-खुरियागांव 113-जमतोला 114-जमतोला लगगा जाख 115-जमतोला लगगा ताल 116-मटियाल 117-भरकोट 118-चौनापालत 119-कधारी 120-गोबरगडा 121-नवाल 122-खितोली 123-रतगडिया 124-सिराडी 125-दोतरी 126-बिसैली 127-बुज्याड 128-चौडा 129-धरमोली 130-घांघल 131-कोटकनौरा 132-दुनखोली 133-प्यातोली	10.8	150	130	10670	13200	11880	11000	4840		

शिका राजार ADM  
निर्वाहक



निबन्धन रूप जिला गंगोलीहाट तहसील गणार्ई गंगोली(अर्द्ध नगरीय क्षेत्र)(200 मीटर से अधिक)

क्र० सं०	श्रेणी	प्रमुख मार्ग / मोहल्लों / राजस्व ग्रामों का नाम	क्षेत्र	कृषि भूमि की दर (रु० प्रति लाख है०)		अकृषि भूमि की दर (रु० प्रति वर्ग मी०)		बहुमंजलीय आवासीय भवन में स्थित आवासीय फ्लैट (सुपर परिया प्रति वर्ग मी०)	वाणिज्यिक भवन(सुपर परिया प्रति वर्ग मी०)		नगर वाणिज्यिक निर्माण की दर (प्रति वर्ग मी०)	
				200 मीटर से अधिक	वर्तमान	200 मीटर से अधिक	वर्तमान		वर्तमान	वर्तमान	वर्तमान	वर्तमान
1	2		4	5	6	7	8	9	10	11		
3	A	तहसील गणार्ई के राजस्व ग्राम- 1-देवरडीबोरा 2-कूना 3-गणार्ई 4-ज्वाला 5-सिमली 6-ढिंगालगांव 7-बनकोट 8-कोटली 9-भट्टीगांव	अर्द्ध नगरीय क्षेत्र के राजस्व ग्राम	102	1310	12720	16800	14400	12000	6000		

Signature

APM


जिला राजस्व एवं भूतल अधिकारी  
बिहार



निबन्धन उप जिला गंगोलीहाट तहसील गणार्ई गंगोली (ग्रामीण क्षेत्र)(200 मीटर से अधिक)

96

क्र० सं०	श्रेणी	प्रमुख मार्ग / मोहल्लों / राजस्व ग्रामों का नाम	क्षेत्र	कृषि भूमि की दर (₹० प्रति लाख है०)		अकृषि भूमि की दर (₹० प्रति वर्ग मी०)		बहुमंजलीय आवासीय भवन में स्थित आवासीय फ्लैट (सुपर एरिया प्रति वर्ग मी०)	वाणिज्यिक भवन (सुपर एरिया प्रति वर्ग मी०)		गैर वाणिज्यिक निर्माण की दर (प्रति वर्ग मी०)	द्वितीय श्रेणी (सेमी फक्का / कच्चा)
				200 मीटर अधिक	वर्तमान	200 मीटर अधिक	वर्तमान		वर्तमान	वर्तमान		
1	2		4	5	6	7	8	9	10	11		
4	B	1-बडौलीसेरा 2-सेरा उर्फ बडौली 3-भनौलीगूंट 4-सिमलता 5-घोडासील 6-घोडासिल 7-जखेडा चक 8-ढोडियाधार 9-जखेडी 10-पटान 11-बांस 12-बैशाली 13-भिनगडी, 14-रैतोली 15-सिमसिमानी 16-गांवखेत 17-खैरोली 18-भयू 19-गोदीगाड 20-सिलकोट 21-काकडा 22-भेतकुडी 23-चौकीगूंट	ग्रामीण क्षेत्र से राजस्व ग्राम	90.6	1275	12600	14400	12960	12000	5280		

  
 जिला राजस्व एवं निल अधिष्ठात्री  
 प्रयागराज



निबन्धन उप जिला गंगोलीहाट तहसील गणार्ई गंगोली (ग्रामीण क्षेत्र)(200 मीटर से अधिक)

91

क्र० सं०	श्रेणी	प्रमुख मार्ग / मोहल्लों / राजस्व ग्रामों का नाम	क्षेत्र	कृषि भूमि की दर (रु० प्रति लाख है०)		अकृषि भूमि की दर (रु० प्रति वर्ग मी०)		बहुमंजलीय आवासीय भवन में स्थित आवासीय प्लॉट (सुपर एरिया प्रति वर्ग मी०)	वाणिज्यिक भवन(सुपर एरिया प्रति वर्गमी०)		शेर वाणिज्यिक निर्माण की दर(प्रति वर्गमी०)	द्वितीय श्रेणी (सेमी पक्का / कच्चा)
				200 मीटर अधिक	वर्तमान	वर्तमान	वर्तमान		दुकान / रेस्टोरेंट / कार्यालय	अन्य वाणिज्यिक प्रतिष्ठान		
1	2	3	4	5	6	7	8	9	10	11		
4	C	24-फालरो 25-कुनवे 26-खरवाड़ा 27-टुपरौली 28-चिमरी 29-द्विगारखोली 30-कलौनगुंठ 31-टुपकुड़ी 32-देवराड़ीपन्त 33-बड्डूडा 34-बासीखेत 35-दांपू 36-रूनाड़ी 37-पलतोड़ी 38-जातोड़ी 39-र्यूनाड़ी 40-रोट 41-नैकाणा 42-नरुवाघोल 43-द्विगालगांवतन्गा 44-किरौला 45-मुनेडा 46-भाटाडा 47-लाखतोली 48-मल्लीवाड़ी 49-तल्लीवाड़ी 50-कुनलता, 51-कुनलता चक सेतोला 52-कोल्भैर 53-नाघर 54-डसोलाखेत 55-नैतोली 56-नाकोट 57-पिलखी 58-वासीकोट 59-बौना 60-टठीली 61-खटाली 62-जांठा 63-सोनी लगगा 64-नैकाणा 65-नैनवालगांव 66-फडियाली 67-नायल 68-नैली 69-चमतोला 70-पासदेव 71-जखड़ा 72-भजना 73-सिंगरौली 74-पोखरी 75-ओलियागांव 76-डढोली 77-धारी भुमका 78-गौल 79-भन्धाणी 80-सनरखोला 81-भरदासी 82-नैण 83-गानकिटाण 84-धपना 85-चापड 86-पुलाई 87-बजूडा 88-मकढोट 89-सैतोनी 90-काल्फेरसोला 91-मैसात 92-खडकी 93-सारतोला 94-नैनी 95-अनौली 96-ज्यूलियाखेत 97-गोल्थी 98-बानडी 99-सुकना 100-चाखबोर	26	310	11155	13800	12420	11500	5060			

जिला राजस्व अधिकारी  
गंगोलीहाट

ADDM



निबन्धन उप जिला गंगोलीहाट तहसील गणाई गंगोली (ग्रामीण क्षेत्र)(200 मीटर से अधिक)

क्र० सं०	श्रेणी	प्रमुख मार्ग / मोहल्लों / राजस्व ग्रामों का नाम	क्षेत्र	कृषि भूमि की दर (₹0 प्रति लाख हे०)		अकृषि भूमि की दर (₹0 प्रति वर्ग मी०)		बहुमंजलीय आवासीय भवन में स्थित आवासीय प्लॉट (सुपर एरिया प्रति वर्ग मी०)	वाणिज्यिक भवन(सुपर एरिया प्रति वर्गमी०)		गैर वाणिज्यिक निर्माण की दर (प्रति वर्गमी०)	
				200 मीटर अधिक	वर्तमान	200 मीटर अधिक	वर्तमान		वर्तमान	वर्तमान	वर्तमान	वर्तमान
1	2	3	4	5	6	7	8	9	10	11		
4	D	101-सिरौली 102-दुर्नाई 103-सिरसोली 104-बटगोरी 105-भानमती 106-पश्या 107-बासीखेतलगगा डनौलासेरा 108-डनौलासेरा चक 109-सीमाचकलेटी 110-बाजड़ 111-धारी धुमलाकोट 112-खुरियागांव 113-जमतोला 114-जमतोला लगगा जाख 115-जमतोला लगगा ताल 116-मटियाल 117-भरकोट 118-चौनापालत 119-कधारी 120-गोबरगड़ा 121-गवाल 122-खिलोली 123-रतगाड़िया 124-सिराड़ी 125-दोतरी 126-बिरौली 127-बुज्याड़ 128-चौड़ा 129-धरमोली 130-घांघल 131-कोटकनौरा 132-दुनखोली 133-प्यातोली	8.2	105	10670	13200	11880	11000	4840			

निवासा राजस्व अधिकाारी  
दियारा राय

*(Signature)*

68



## सामान्य निर्देश

1. 0.05 हैक्टेयर (500 वर्ग मीटर) से कम भूमि कृषि भूमि के अन्तर्ण पर उक्त श्रेणी में अकृषक भूमि हेतु श्रेणीवार निर्धारित दरें ही लागू की जायेगी।
2. बहुमंजिला आवासीय भवन में स्थित आवासीय फ्लैट के मूल्यांकन हेतु सामान्य दर सुपर एरिया प्रति वर्ग मीटर के आधार पर निर्धारित की जायेगी। सुपर एरिया प्रति वर्गमीटर के आधार पर नियत की जाने वाली सामान्य दर में भूमि एवं निर्माण का मूल्यांकन समाहित माना जायेगा।
3. यद्यपि कृषि/अकृषि भूमि एवं बहुमंजिला आवासीय भवन में स्थित आवासीय फ्लैट तथा वाणिज्यिक भवन में स्थित प्रतिष्ठान हेतु श्रेणीवार निर्धारित सामान्य दर 05 मीटर से कम चौड़े मार्ग पर स्थित भूखण्ड हेतु निर्धारित की गयी है, किन्तु यदि-
  - (क) कृषि/अकृषि भूमि एवं बहुमंजिला आवासीय भवन में स्थित आवासीय फ्लैट तथा वाणिज्यिक भवन में स्थित प्रतिष्ठान, 05 मीटर या अधिक व 12 मीटर से कम चौड़े मार्ग के किनारे स्थित है, तो सामान्य दर के 5 प्रतिशत अधिक दर से मूल्यांकन किया जायेगा, या
  - (ख) कृषि/अकृषि भूमि एवं बहुमंजिला आवासीय भवन में स्थित आवासीय फ्लैट तथा वाणिज्यिक भवन में स्थित प्रतिष्ठान, 12 मीटर या अधिक व 15 मीटर से कम चौड़े मार्ग के किनारे स्थित है, तो सामान्य दर के 10 प्रतिशत अधिक दर से मूल्यांकन किया जायेगा, या
  - (ग) कृषि/अकृषि भूमि एवं बहुमंजिला आवासीय भवन में स्थित आवासीय फ्लैट तथा वाणिज्यिक भवन में स्थित प्रतिष्ठान, 15 मीटर या अधिक व 18 मीटर से कम चौड़े मार्ग के किनारे स्थित है, तो सामान्य दर के 15 प्रतिशत अधिक दर से मूल्यांकन किया जायेगा, या
  - (घ) वाणिज्यिक भवन में स्थित टुकान/वाणिज्यिक प्रतिष्ठान के मूल्यांकन हेतु सामान्य दर सुपर एरिया प्रति वर्ग मीटर के आधार निर्धारित की जायेगी। सुपर एरिया प्रति वर्ग मीटर के आधार पर नियत की जाने वाली सामान्य दर में भूमि एवं निर्माण का मूल्यांकन समाहित माना जायेगा।
  - (ङ) शॉपिंग मॉल तथा अन्य ऐसे प्रतिष्ठान, जिनमें स्वयंचालित यांत्रिक सीढ़िया (escalator) का प्रयोग हुआ हो, को छोड़ कर बहुखण्डीय व्यावसायिक प्रतिष्ठानों में अन्तरिम सम्पत्ति में लोअर ग्राउण्ड फ्लोर, अपर ग्राउण्ड फ्लोर एवं मेजनाईन फ्लोर पर भूतल के समान दरें प्रभावी होंगी, जबकि बेसमेन्ट व प्रथमतल, द्वितीय तल पर होने की दशा में ऐसी वाणिज्यिक इकाई के सम्पूर्ण आगणित मूल्यांकन में क्रमशः- 10 प्रतिशत, 20 प्रतिशत की छूट देय होगी तथा तृतीय तल एवं उससे ऊपर के तलों पर स्थित ऐसी वाणिज्यिक इकाई के सम्पूर्ण आगणित मूल्यांकन में 30 प्रतिशत की छूट देय होगी।
  4. ऐसी टुकान/वाणिज्यिक प्रतिष्ठान के मूल्यांकन किये जाने जिसमें खुला क्षेत्र भी सम्मिलित हो तो निर्मित क्षेत्रफल का मूल्यांकन, मूल्यांकन सूची में निर्धारित आच्छादित सुपर एरिया दर के अनुसार एवं संतानक खुली भूमि का मूल्यांकन अकृषि भूमि हेतु निर्धारित दर की 1.10 गुना के आधार पर आंकलित किया जायेगा।
  5. उत्तर प्रदेश विलत निगम, उत्तर प्रदेश आवास विकास परिषद, विकास प्राधिकरणों, औद्योगिक विकास प्राधिकरणों, जिला उद्योग केन्द्रों, राज्य औद्योगिकी विकास निगम सिडकुल तथा अन्य राजकीय संस्थाओं/निगमों द्वारा अन्तरित परिसम्पत्तियों हेतु उक्त संस्थानों द्वारा निर्धारित/अभिव्यक्त मूल्य ही बाजार मूल्य के रूप में अनुमन्य होगा, परन्तु उपरोक्त वाणिज्यिक संस्थाओं के द्वारा निष्पादित किये गये लेखपत्रों का मूल्यांकन लेखपत्र के निष्पादन की तिथि में उक्त संस्थानों द्वारा निर्धारित दरों से कम नहीं होगी, जिसका स्पष्ट उल्लेख विलेख में किया जाना अनिवार्य होगा।
  6. किसी भी प्रकार की भूमि/आवासीय भवन में निहित भूमि के मूल्यांकन हेतु सामान्य दर, उक्त भूमि/आवासीय भवन की अवस्थिति में सर्वाधिक चौड़ाई वाले मार्ग की सामान्य दर मानी जायेगी। (क) बहुमंजिली आवासीय परिसर में स्थित फ्लैट/बहुमंजिली वाणिज्यिक भवन में स्थित वाणिज्यिक प्रतिष्ठान के मूल्यांकन हेतु सामान्य दर बहुमंजिली आवासीय परिसर/बहुमंजिली वाणिज्यिक भवन के परिसर की अवस्थिति में सर्वाधिक चौड़ाई वाले मार्ग की सामान्य दर मानी जायेगी।
  7. विलेख में वाणिज्यिक भूमि/सम्पत्ति के आवासीय/औद्योगिक/गैर वाणिज्यिक भवन होने की स्थिति में भवनों के निर्माण स्तर के सम्बन्ध में सम्बन्धित स्वीकृता प्राधिकारी/संस्था/विकास प्राधिकरण द्वारा जिस श्रेणी का मानचित्र स्वीकृत हो उसका विलेख में उल्लेख किया जाना अनिवार्य होगा, इसके अतिरिक्त विलेख में भूखण्ड का क्षेत्रफल कुल निर्मित क्षेत्रफल अंकित किये जाने के साथ भवन का स्वीकृत मानचित्र/मान्यता प्राप्त मानचित्रकार द्वारा निर्मित मानचित्र लगाया जाना तथा निर्माण की श्रेणी के संबंध में प्रथम श्रेणी (लिट्ररपोश), द्वितीय श्रेणी (टीनपोश) अथवा फ्लैट्स अथवा कच्चा निर्माण/व्यवसायिक भवन होने का उल्लेख किया जाना अनिवार्य होगा।


शु





8. प्लैट का तात्पर्य उत्तर प्रदेश औनरशिप आक प्लैट एक्ट 1975 के अन्तर्गत परिभाषित निर्मित भवन के भाग से होगा।
9. भूमि/सम्पत्ति के अन्तर्ण पर सकल दर सूची में उल्लिखित कालोनी की दशा में सम्बन्धित कालोनी के नाम का उल्लेख करना अनिवार्य होगा एवं तदनुसार विलेख के द्वारा अन्तर्गत भूमि/सम्पत्ति का मूल्यांकन कालोनी/क्षेत्र की निर्धारित दरों में जो भी उच्च हो के अनुसार किया जायेगा, अन्यथा की स्थिति में विलेख में यह उल्लेख करना अनिवार्य होगा कि अन्तर्गत भूमि/सम्पत्ति का मूल्यांकन कालोनी/क्षेत्र की निर्धारित दरों में जो भी उच्च हो के अनुसार किया जायेगा, अन्यथा की स्थिति में विलेख में यह उल्लेख करना अनिवार्य होगा कि अन्तर्गत भूमि/सम्पत्ति मूल्यांकन सूची में वर्णित कालोनियां/मोहल्लों/क्षेत्रों में स्थित नहीं होंगे।
10. वाणिज्यिक/अनावासीय भवनों के मूल्यांकन में कोई हास मूल्य देय नहीं होगा।
11. भवनों की आयु निर्धारित के सम्बन्ध में भवन के निर्माण का वर्ष, भवन की आयु और मूल्य हास (जिसकी क्षरण सारणी संलग्न है) को अंकित किया जाना अनिवार्य होगा, उक्त के अभाव में कोई क्षरण देय नहीं होगा। प्लैटों के मूल्यांकन में कोई क्षरण देय नहीं होगा।
12. बाउण्ड्री वॉल के स्थित होने पर रू० 1000/- - रनिंग मीटर की दर से मूल्यांकन किया जायेगा।
13. भूमि में हैण्डपम्प होने की स्थिति में हैण्डपम्प का मूल्यांकन रू० 50000 प्रति हैण्डपम्प निर्धारित किया जायेगा।
14. टीनापोश भवन में निर्माण के मूल्यांकन पर क्षरण अधिकतम 25 वर्षों का देय होगा।
15. किसी भी औद्योगिक ईकाई का अन्तर्ण होने की दशा में उक्त में स्थापित मशीनरी का मूल्यांकन गर्वमेन्ट एप्रूव्ड वैल्यूअर की रिपोर्ट के अनुसार किया जायेगा।
16. मूल्यांकन सूची में वर्णित प्रमुख मार्ग/क्षेत्र वार निर्धारित दरों में यदि किसी स्थल की दरें एक से अधिक स्थान पर निर्धारित हैं तो उच्चतम निर्धारित दर प्रभावी होगी।
17. मूल्यांकन सूची में किसी क्षेत्र की दरें निर्धारित होने से छूट गयी है तो समीपस्थ स्थल हेतु निर्धारित उच्चतम दर से सम्पत्ति का मूल्यांकन किया जायेगा।
18. पक्के भवन की आयु 100 वर्ष मानते हुए मूल्य हास पर निम्न प्रकार दरें निर्धारित की जाती हैं :-
  - (क) 15 वर्ष तक की आयु 0.8600 X वर्तमान दर।
  - (ख) 25 वर्ष तक की आयु 0.778 X वर्तमान दर।
  - (ग) 50 वर्ष तक की आयु 0.6050 X वर्तमान दर।
  - (घ) 75 वर्ष तक की आयु 0.4705 X वर्तमान दर।
  - (ङ) 100 वर्ष तक की आयु 0.3660 X वर्तमान दर।
19. वाणिज्यिक भवन की प्रति वर्गमीटर न्यूनतम दर जिसमें वाणिज्यिक भवन की भूमि एवं भवन के किराये की दर सम्मिलित होगी तथा जिसके आधार पर किराये की दर निकाली जाती है का सूत्र निम्नवत होगा-
 

(दुकान/वाणिज्यिक प्रतिष्ठान की क्षेत्रवार निर्धारित सुपर ऐरिया प्रति वर्गमीटर की दर) - (अकृषि भूमि की क्षेत्रवार निर्धारित प्रति वर्गमीटर की दर x 1.10)


  
 बिचा रावत B.M.



