



तहसील विकासनगर, जनपद देहरादून

उत्तर प्रदेश स्टाम्प (सम्पत्ति का मूल्यांकन) नियमावली, 1997 के द्वारा प्रदत्त अधिकारों का प्रयोग करते हुए जनपद देहरादून के तहसील विकासनगर के लिए द्विवार्षिक न्यूनतम औसत बाजारी दरों का निर्धारण विवरण पत्र के अनुसार किया जा रहा है।

यह दरें दिनांक 01 अप्रैल, 2012 से दिनांक 31 अक्टूबर, 2013 तक प्रभावी होंगी।


(डा० नीरज खेरवाल)
अपर जिलाधिकारी (वित्त एवं राजस्व)
देहरादून।


(दिलीप जावलकर)
कलेक्टर, देहरादून


कार्यालय कलेक्टर, देहरादून

पत्रांक: 549/स्टाम्प/2012-2013

दिनांक: 31 मार्च, 2012

प्रतिलिपि निम्नलिखित को सूचनार्थ एवं आवश्यक कार्यवाही हेतु प्रेषित:

- 1- महानिरीक्षक निबंधन, उत्तराखण्ड, देहरादून।
- 2- जिला निबंधक, देहरादून।
- 3- जिला स्टाम्प/अपर जिलाधिकारी (वित्त एवं राजस्व) देहरादून।
- 4- सहायक महानिरीक्षक, निबंधन, देहरादून।
- 5- सब रजिस्ट्रार, प्रथम/द्वितीय, विकासनगर।
- 6- तहसीलदार विकासनगर।
- 7- उपजिलाधिकारी विकासनगर।


(दिलीप जावलकर)
कलेक्टर, देहरादून

उत्तर प्रदेश स्टाम्प (सम्पत्ति का मूल्यांकन) नियमावली 1997 के द्वारा प्रदत्त अधिकारों का प्रयोग करते हुए जनपद देहरादून के तहसील विकासनगर के लिए द्विवार्षिक न्यूनतम औसत बाजारी दरों का निर्धारण विवरण पत्र के अनुसार किया जा रहा है। यह निर्धारित दरें दिनांक 01 अप्रैल, 2012 से दिनांक 31 अक्टूबर 2013 ई0 तक प्रभावी रहेगी।

भाग- 1 नगरीय क्षेत्र/मुख्य मार्ग (क)

क्र. स.	मोटर मार्ग / क्षेत्र	सड़क से 50 मीटर तक आवासीय दर (प्रति वर्ग मीटर)	सड़क से 50 मीटर से अधिक 350 मीटर की दूरी तक आवासीय दर (प्रति वर्ग मीटर)	व्यवसायिक दर (प्रति वर्ग मीटर)	दुकान/ रेस्टोरेंट/ कार्या. (प्रति वर्ग मीटर किराये की दर)	अन्य व्यवसायिक प्रतिष्ठान की दर (प्रति वर्ग मीटर किराये की दर)		
						गोदाम	होटल/गेस्ट हाउस/ बारातघर/ सिनेमाहाल/ पेट्रोल पम्प	अस्पताल/ धर्मशाला/ शैक्षणिक संस्थान/ मनोरंजन स्थल जो कि उ.प्र. वाणि. अधि. के अन्तर्गत है।
1	2	3	4	5	6	7	8	9
1.	लेमन की पुलिया से पुरानी चुंगी तक चकराता रोड के दोनों ओर	3000	2200	5000	150	100	80	80
2.	पुरानी चुंगी से मण्डी चौक तक सड़क के दोनों ओर	3000	2200	5000	150	100	90	90
3.	मण्डी चौक से डाकपत्थर मोड़ तक सड़क के दोनों ओर	3500	2700	7500	150	110	105	105
4.	डाकपत्थर जाने वाली सड़क से चकराता रोड पर पुराना सिनेमा हाल तक सड़क के दोनों ओर	3200	2600	5600	150	110	105	100
5.	चकराता रोड पर (पुराना सिनेमा हॉल से विकासनगर तहसील सीमा तक मुख्य मार्ग (चकराता रोड) के दोनों ओर	2500	2100	5000	150	100	80	80
6.	चकराता रोड से उपासना टाकीज (सिनेमा गली) तक सड़क के दोनों ओर	2600	2400	6500	150	100	90	90
7.	सिनेमा गली चौक से कालेज रोड अस्पताल चौक तक दोनों ओर	2700	2400	6500	150	100	90	90
8.	चकराता रोड से अस्पताल रोड पर बाईपास तक सड़क के दोनों ओर	2600	2400	6500	150	100	90	90

(Handwritten Signature)
21/7/12


(डा0 नीरज खेरवाल)
अपर जिलाधिकारी (वित्त एवं राजस्व),
देहरादून।

1	2	3	4	5	6	7	8	9
9.	विकास नगर बाईपास मार्ग सड़क के दोनों ओर	2000	1750	5000	130	90	80	70
10.	मुख्य मार्ग चकराता रोड से पंडित देव दत्त मार्ग पर बिजली चौक तक सड़क के दोनों ओर	2100	1750	4500	130	90	80	70
11.	मुख्य मार्ग चकराता रोड से पहाड़ी गली में छोटी नहर तक सड़क के दोनों ओर	2000	1600	4500	130	90	80	70
12.	चकराता रोड से पुरानी चुंगी से अजीत नगर/भीमावाला जाने वाली सड़क पर छोटी नहर तक दोनों ओर	1900	1600	4500	130	90	80	70
13.	चकराता रोड से पुरानी चुंगी से लांघा की ओर जाने वाली सड़क पर गुरु राम राय स्कूल पुलिया (मन्दिर) तक सड़क के दोनों ओर	2000	1600	4500	130	90	80	70
14.	मण्डी चौक से भीमावाली रोड पर छोटी नहर तक सड़क के दोनों ओर	1900	1600	4500	130	90	80	70
15.	विकासनगर चकराता रोड पर डाकपत्थर जाने वाले तिराहे से डाकपत्थर रोड पर सड़क के मध्य छोटी नहर तक सड़क के दोनों ओर	2400	1950	4600	150	100	90	80
16.	छोटी नहर से डाकपत्थर रोड पर बड़ी नहर के तिराहे तक सड़क के दोनों ओर	1900	1600	3900	130	90	70	70
17.	अठ्ठाईस फुटा रोड पर	2300	2000	4100	130	90	70	70
18.	उक्त के अतिरिक्त नगर पालिका क्षेत्र के अन्तर्गत आनेवाली भूमि की दर	1750	1500	3900	130	90	70	70



(डा० नीरज खैरवाल)
अपर जिलाधिकारी (वित्त एवं राजस्व),
देहरादून।

19.	चकराता रोड़ से कल्याणपुर जाने वाली सड़क पर बाईपास तक सड़क दोनों ओर	1750	1500	3900	130	90	70	70
20.	गीता भवन से बाईपास तक सड़क के दोनों ओर	1750	1500	3900	130	90	70	70
21.	विद्यापीठ मार्ग से बाईपास तक सड़क के दोनों ओर	1750	1500	3900	130	90	70	70
22.	सय्यद वाली गली से बाईपास तक सड़क के दोनों ओर	1750	1500	3900	130	90	70	70
23.	छोटी नहर के दोनों ओर भीमावाला रोड़ से गुरुद्वारा रोड़	2500	2000	4700	150	100	70	70
24.	गुरुद्वारा रोड़ से चकराता रोड़ तक छोटी नहर के दोनों ओर	2500	1900	4700	150	100	70	70
25.	ग्राम ढकरानी में चकराता रोड़ से हरिपुर ढकरानी रोड़ पर बड़ी नहर तक	1600	1300	1750	90	70	60	60
26.	हरिपुर ढकरानी रोड़ से भीमावाला रोड़ तक छोटी नहर के दोनों ओर	1900	1600	1750	90	70	60	60



(डा० नीरज खैरवाल)
अपर जिलाधिकारी (वित्त एवं राजस्व),
देहरादून।

हरबर्टपुर टाउन एरिया / मुख्य सड़क क्षेत्र की दरें


क्र. स.	मोटर मार्ग / क्षेत्र	अन्य व्यवसायिक प्रतिष्ठान की दर (प्रति वर्ग मीटर किराये की दर)						
		सड़क से 50 मीटर तक आवासीय दर (प्रति वर्ग मीटर)	सड़क से 50 मीटर से अधिक 350 मीटर की दूरी तक आवासीय दर (प्रति वर्ग मीटर)	व्यवसायिक दर (प्रति वर्ग मीटर)	दुकान/ रेस्टोरेंट/ कार्या. (प्रति वर्ग मीटर किराये की दर)	गोदाम	होटल/ गेस्ट हाउस/ बारातघर/ सिनेमाहाल/ पेट्रोल पम्प	अस्पताल/ चर्मशाला/ शैक्षणिक संस्थान/ मनोरंजन स्थल जो कि उ.प्र. वाणि. अधि. के अन्तर्गत है।
		निर्धारित दर	निर्धारित दर	निर्धारित दर	निर्धारित दर	निर्धारित दर	निर्धारित दर	निर्धारित दर
1	2	3	4	5	6	7	8	9
1.	हरबर्टपुर में भट्टे की पुलिया से लेकर जूनियर हाईस्कूल तक सड़क के दोनों ओर	2000	1750	4400	110	90	70	70
2.	जूनियर हाईस्कूल से हरबर्टपुर पुलिस चौकी तक सड़क के दोनों ओर	2500	2000	4400	120	90	70	70
3.	पुलिस चौकी से हरबर्टपुर चौक तक सड़क के दोनों ओर	2600	2200	5000	120	90	70	70
4.	हरबर्टपुर चौक से पांवटा रोड पुलिया लाल बहादुर शास्त्री स्कूल तक सड़क के दोनों ओर	2600	2200	5000	120	90	70	70
5.	लाल बहादुर शास्त्री स्कूल के ढकरानी कालोनी की ओर जाने वाली सड़क पर ढकरानी छोटी नहर तक सड़क के दोनों ओर	2200	2000	4100	110	90	70	70
6.	इसी सड़क पर छोटी नहर से बड़ी नहर तक सड़क के दोनों ओर (सिविल न्यायालय रोड़)	1700	1500	3400	110	90	70	70
7.	लाल बहादुर शास्त्री स्कूल से पांवटा को जाने वाली सड़क के मध्य छोटी नहर तक सड़क के दोनों ओर	2000	1700	3400	110	90	70	70
8.	पांवटा रोड पर छोटी नहर से कुल्हाल अंतिम सीमा तक सड़क के दोनों ओर	1700	1300	3400	100	90	70	70

(Handwritten signature)

(डा० नीरज खैरवाल)
अपर जिलाधिकारी (वित्त एवं राजस्व),
देहरादून।

1	2	3	4	5	6	7	8	9
9.	हरबर्टपुर चौक से सहारनपुर रोड पर फतेहपुर की पुलिया तक सड़क के दोनों ओर	2500	2400	4500	110	80	70	70
10	फतेहपुर की पुलिया से आसन के पुल तक सड़क के दोनों ओर	2000	1700	3900	110	80	70	70
11.	हरबर्ट पुर चौक से विकास नगर आने वाली सड़क पर पानी की टंकी तक सड़क के दोनों ओर	2600	2200	5000	120	90	70	70
12.	पानी की टंकी से लेमन की पुलिया तक सड़क के दोनों ओर	2500	2000	4200	100	80	70	70
13.	लेमन पुलिया से लेमन हास्पिटल को जाने वाली सड़क पर लेमन हॉस्पिटल तक सड़क के दोनों ओर	2000	1700	3900	100	80	70	70
14.	हरबर्टपुर टाउन एरिया क्षेत्र के अन्तर्गत उक्त उल्लिखित के अतिरिक्त सभी वार्ड	2000	1700	3900	120	90	70	70
15	हरबर्टपुर चौक से सड़क के चारों ओर 50 मीटर की दूरी तक (चकराता रोड़, देहरादून रोड़, पौंटा रोड़ व सहारनपुर रोड़)	3500	—	5000	120	90	70	70

टिप्पणी— 2500 वर्ग मीटर तक भूमि के अन्तरण पर उपरोक्त दरें एवं तत्पश्चात क्षेत्रफल का अन्तरण कृषि भूमि/कृषि प्रयोजन हेतु होने की दशा में 60,00,000 प्रति हैक्टर की दरें लागू होगी तथा यदि इतने क्षेत्र से अधिक आवासीय भूमि है तो उस पर न्यूनतम आवासीय दर प्रभावी होगी।


21/3/12

(डा० नीरज खैरवाल)
अपर जिलाधिकारी (वित्त एवं राजस्व),
देहरादून।

-6-
डाकपत्थर

क्र. स.	मोटर मार्ग / क्षेत्र	सड़क से 50 मीटर तक आवासीय दर (प्रति वर्ग मीटर)	सड़क से 50 मीटर से अधिक 350 मीटर की दूरी तक आवासीय दर (प्रति वर्ग मीटर)	व्यवसायिक दर (प्रति वर्ग मीटर)	दुकान / रेस्टोरेंट / कार्या. (प्रति वर्ग मीटर किराये की दर)	अन्य व्यवसायिक प्रतिष्ठान की दर (प्रति वर्ग मीटर किराये की दर)		
						गोदाम	होटल/गेस्ट हाउस/ बारातघर/ सिनेमाहाल/ पेट्रोल पम्प	अस्पताल/ धर्मशाला/ शैक्षणिक संस्थान / मनोरंजन स्थल जो कि उ.प्र. वाणि. अधि. के अन्तर्गत हैं।
		निर्धारित दर	निर्धारित दर	निर्धारित दर	निर्धारित दर	निर्धारित दर	निर्धारित दर	निर्धारित दर
1	2	3	4	5	6	7	8	9
1.	डाकपत्थर मई कालोनी से नई यमुना कालोनी तक सड़क के दोनों ओर	2000	1700	3000	110	90	70	70
2.	नई यमुना कालोनी से डाकपत्थर मेन चौराहा तक सड़क के दोनों ओर	2100	1700	3000	110	90	70	70
3.	डाकपत्थर चौराहा से ओरियन्टल बैंक डाक पत्थर बैराज तक सड़क के दोनों ओर	2100	1700	3000	110	90	70	70
4.	डाकपत्थर चौराहा से पुलिस चौकी जीवनगढ़ रोड तक सड़क के दोनों ओर	2100	1700	3000	110	90	70	70
5.	पुलिस चौकी कालसी रोड से डाकपत्थर अड्डे तक सड़क के दोनों ओर	1700	1600	2600	110	90	70	70
6.	डाक पत्थर बस अड्डे से अम्बाडी तिराहा तक सड़क के दोनों ओर	1700	1600	2600	110	90	70	70
7.	उक्त के अतिरिक्त डाकपत्थर के अन्दर सीमा पर आने वाली भूमि (आवासीय) पर	1700	1600	2600	110	90	70	70

क्षेत्र	सिंचित दर रुपये प्रति हे०	असिंचित दर रुपये प्रति हे०
	निर्धारित दर	निर्धारित दर
मौजा डाकपत्थर की कृषि की दरें	35,00,000/-	30,00,000/-

MAD
31/3/12

(डा० नीरज खैरवाल)
अपर जिलाधिकारी (वित्त एवं राजस्व),
देहरादून।

भाग-2 विशेष ग्रामीण क्षेत्र
नगरपालिका विकासनगर के 3 कि०मी० की सीमा के अंतर्गत आने वाले विशिष्ट गांव जो नगरपालिका से बाहर हैं।

क्र. सं.	क्षेत्र/ राजस्व ग्रामों के नाम	सिंचित दर प्रति हैक्टेयर (लाख रु. में)	असिंचित दर प्रति हैक्टेयर (लाख रु. में)	1000 से 2000 एवं 2000 वर्ग मीटर से अधिक मूमि अन्तरण की दरें			व्यवसायिक दर प्रति वर्ग मीटर	दुकान / रेस्टोरेट/ कार्या. की (प्रति वर्ग मीटर किराये की दर)	अन्य व्यवसायिक प्रतिष्ठान की दर (प्रति वर्ग मीटर किराये की दर)		
				1000 वर्ग मीटर तक	1000 वर्ग मीटर से अधिक 2000 वर्ग मीटर तक	2000 वर्ग मीटर से अधिक अन्तरण व 200 मीटर की परिधि में आवासीय गतिविधि विद्यमान होने पर			गोदाम	होटल/ गेस्ट हाउस/ बारातघर/ सिनेमा हाल/ पेट्रोल पम्प	अस्पताल/ धर्मशाला/ शैक्षणिक संस्थान/ मनोरंजन स्थल जो कि उ.प्र. वाणि. अधि. के अन्तर्गत हैं।
1	2	निर्धारित दर 3	निर्धारित दर 4	निर्धारित दर 5	निर्धारित दर 6	निर्धारित दर 7	निर्धारित दर 8	निर्धारित दर 9	निर्धारित दर 10	निर्धारित दर 11	निर्धारित दर 12
1.क	1. भीमावाला	35	30	1900	1700	1500	3400	130	110	90	90
	2. नवाबगढ़	35	30	1900	1700	1500	3400	130	110	90	90
	3. बाबूगढ़	35	30	1900	1700	1500	3400	130	110	90	90
	4. रसूलपुर	35	30	1900	1700	1500	3400	130	110	90	90
	5. केसरबाग	35	30	1900	1700	1500	3400	130	110	90	90
	6. उदियाबाग	35	30	1900	1700	1500	3400	130	110	90	90
	7 चिरन्जीपुर	35	30	1900	1700	1500	3400	130	110	90	90
	8. मारटण्डेल	35	30	1900	1700	1500	3400	130	110	90	90
	9. बसन्तपुर	35	30	1900	1700	1500	3400	130	110	90	90
	10. लक्ष्मणपुर	35	30	1900	1700	1500	3400	130	110	90	90
	11. कल्याणपुर	35	30	1900	1700	1500	3400	130	110	90	90
	12. डाक्टरगंज	35	30	1900	1700	1500	3400	130	110	90	90
	13. जीवनगढ़	35	30	1900	1700	1500	3400	130	110	90	90
	14. बादामावाला	25	23	1300	1200	1100	2300	120	90	70	70

N M
31/3/12

(डा० नीरज खैरवाल)
अपर जिलाधिकारी (वित्त एवं राजस्व),
देहरादून।

1.	वेस्ट होप टाउन										
ख											
	1. बेंतवाली मण्डी	20	18	950	900	850	2000	80	60	55	55
	2. अम्बाड़ी	22	20	1300	1200	1100	2300	120	90	70	70
	3. धुम्मीपुरा गंगभेवा	16	14	850	800	750	1800	90	70	60	60
	4. मण्डी गंगभेवा	20	18	950	900	850	2000	80	60	55	55
2.	उपरोक्त ग्रामों का जो क्षेत्र यमुना यमुना नदी, बडी नहर एवं पावर चैनल के मध्य स्थित है उनकी दरें	30	24	1500	1300	1000	3000	130	90	80	80

- टिप्पणी:-**
- उपरोक्त गांवों में जो क्षेत्र सम्पूर्ण अथवा आंशिक रूप से नगर पालिका क्षेत्र अथवा मुख्य रोड पर आते हैं उन क्षेत्रों में नगरपालिका क्षेत्र अथवा मुख्य सड़क की दरें देय होंगी।
 - उपरोक्त गांवों में मुख्य चकराता मार्ग/मुख्य मार्ग से 350 मी० की दूरी तक 2000 वर्गमीटर से अधिक भूमि के कृषि होने की दशा में क्र०सं० 1 व 4 में 40 लाख रुपये प्रति हैक्टेयर, क्र०सं० 2 में 44 लाख रू० प्रति हैक्टेयर तथा क्र०सं० 3 में 20 लाख रू० प्रति हैक्टेयर की दरें क्रमशः प्रभावी होंगी।


 20/3/12

(डा० नीरज खैरवाल)
 अपर जिलाधिकारी (वित्त एवं राजस्व),
 देहरादून।

टाउन एरिया हरबर्टपुर की सीमा से 1 कि०मी० की परिधि के अंतर्गत आने वाले ग्राम जो टाउन एरिया से बाहर हैं

क्र. सं.	क्षेत्र/ राजस्व ग्रामों के नाम	सिंचित दर प्रति हेक्टेयर (लाख रु. में)	असिंचित दर प्रति हेक्टेयर (लाख रु. में)	1000 से 2000 एवं 2000 वर्ग मीटर से अधिक भूमि अन्तरण की दरें			व्यवसायिक दर प्रति वर्ग मीटर	दुकान/ रेस्टोरेट/कार्या. की (प्रति वर्ग मीटर किराये की दर)	अन्य व्यवसायिक प्रतिष्ठान की दर (प्रति वर्ग मीटर किराये की दर)		
				1000 वर्ग मीटर तक	1000 वर्ग मीटर से अधिक 2000 वर्ग मीटर तक	2000 वर्ग मीटर से अधिक अन्तरण व 200 मीटर की परिधि में आवासीय गतिविधि विद्यमान होने पर			गोदाम	होटल/ गेस्ट हाउस/ बारातघर/ सिनेमा हाल/ पेट्रोल पम्प	अस्पताल/ धर्मशाला/ शैक्षणिक संस्थान/ मनोरंजन स्थल जो कि उ.प्र. वाणि.
1	2	निर्धारित दर	निर्धारित दर	निर्धारित दर	निर्धारित दर	निर्धारित दर	निर्धारित दर	निर्धारित दर	निर्धारित दर	निर्धारित दर	निर्धारित दर
		3	4	5	6	7	8	9	10	11	12
1	1. एटनबाग	35	30	1900	1700	1500	1500	3500	110	90	70
	2. नयागांव	35	30	1900	1700	1500	1500	3500	110	90	70
	3 बंशीपुर	35	30	1900	1700	1500	3500	110	90	70	70
	4. फतेहपुर	35	30	1900	1700	1500	3500	110	90	70	70
	5. आसनबाग	35	30	1900	1700	1500	3500	110	90	70	70
	6. रामबाग	35	30	1900	1700	1500	3500	110	90	70	70
	7. हरिपुर	35	30	1900	1700	1500	3500	110	90	70	70
	8. झाडोवाला	35	30	1900	1700	1500	3500	110	90	70	70
	9. फतेहपुर (ढांग नदी क्षेत्र में पड़ने वाली भूमि)	30	26	1600	1500	1400	3000	105	85	65	65
	10. ढकरानी आंशिक	20	14	1000	800	2000	90	70	60	60	
	11. बैरागीवाला आंशिक	35	30	1200	900	700	3600	120	90	80	80

(डा० नीरज खैरवाल)
अपर जिलाधिकारी (वित्त एवं राजस्व),
देहरादून।

- टिप्पणी :-1- उपरोक्त गांव में जो भूमि मुख्य सड़क पर अथवा टाउन एरिया के अंतर्गत स्थित होगी वहां पर मुख्य सड़क और टाउन एरिया की दरें जो अलग से निर्धारित हैं प्रभावी होंगी।
- 2- उपरोक्त गांवों में मुख्य चकराता तथा सर्किल दर सूची में उल्लिखित अन्य प्रमुख/मुख्य मार्ग से 350 मी० की दूरी तक 2000 वर्गमीटर से अधिक भूमि के कृषि होने की दशा में कृषि की दरें क्र०सं० 1 के उपक्रमांक 1 व 2 हेतु रू० 55 लाख रूपये तथा क्र०सं० 1 के उपक्रमांक 3 से 8 एवं 11 हेतु 50 लाख, क्र०सं० 1 के उपक्रमांक 9 हेतु 46 लाख रू० प्रति हैक्टेयर, क्र०सं० 1 के उपक्रमांक 10 हेतु 48 लाख रू० प्रति हैक्टेयर की दरें क्रमशः प्रभावी होंगी।



(डा० नीरज खैरवाल)
अपर जिलाधिकारी (वित्त एवं राजस्व),
देहरादून।

तहसील विकासनगर के ग्रामीण क्षेत्र के अन्तर्गत मुख्य/प्रमुख एवं अन्य मार्गों पर पड़ने वाली भूमि

क्र. सं.	मोटर मार्ग / क्षेत्र	सड़क से 50 मीटर तक आवासीय दर (प्रति वर्ग मीटर)	सड़क से 50 मीटर से अधिक 350 मीटर की दूरी तक आवासीय दर (प्रति वर्ग मीटर)	व्यवसायिक दर (प्रति वर्ग मीटर)	दुकान/रेस्टोरेंट/कार्या. (प्रति वर्ग मीटर किराये की दर)	अन्य व्यवसायिक प्रतिष्ठान की दर (प्रति वर्ग मीटर किराये की दर)			
						गोदाम	होटल/गेस्ट हाउस/बारातघर/मिनेमाहाल/पेट्रोल पम्प	अस्पताल/धर्मशाला/शैक्षणिक संस्थान/मनोरंजन स्थल जो कि उ.प्र. बाणि. अधि. के अन्तर्गत है।	
1	2	3	4	5	6	7	8	9	
1.	शिमला रोड़	1. सहारनपुर रोड़ पर आसन के पुल से धर्मावाला चौक तक	1900	1700	2300	100	80	70	70
		2. शिमला बाई पास रोड़ पर सड़क के दोनों ओर धर्मावाला चौक से तिपरपुर की सीमा समाप्ति तक	1700	1500	2200	100	80	70	70
		3. तिपरपुर से आगे सभावाला होते हुए शेरपुर गांव की सीमा समाप्ति तक	1700	1500	2200	100	80	70	70
		4. शेरपुर की सीमा समाप्ति के बाद से नया गांव पेलियो नाथूवाला की सीमा समाप्ति तक	1700	1500	2200	100	80	70	70
		5. चकमंशा, रतनपुर, बड़ोवाला, उम्मेदपुर मल्हानग्रान्ट, आरकेडियाग्रान्ट से लगा हुआ क्षेत्र (ईस्ट होप टाउन)	3000	2500	3500	110	100	75	75
		(क) खसरा न. 1 से 145 तक आरकेडिया ग्रान्ट की सीमा से लगा हुआ	3000	2500	3500	110	100	75	75
		(ख) खसरा नं. 146 से अन्त तक	2500	2000	3000	110	100	75	75
		6. धर्मावाला चौक से ग्राम शाहपुर-कल्याणपुर, आदोवाला, कुजा, कुजाग्रान्ट, कुल्हान, मटकमाजरी, कुल्हान चौक पोस्ट तक अर्थात् विकासनगर की सीमा समाप्ति तक	1800	1600	2100	80	65	55	55


20/3/12

(डा० नीरज खैरवाल)
अपर जिलाधिकारी (वित्त एवं राजस्व),
देहरादून।

तहसील विकासनगर के ग्रामीण क्षेत्र के अन्तर्गत मुख्य/प्रमुख एवं अन्य मार्गों पर पड़ने वाली भूमि

		निर्धारित दर	निर्धारित दर	निर्धारित दर	निर्धारित दर	निर्धारित दर	निर्धारित दर	निर्धारित दर	
1	2	3	4	5	6	7	8	9	
2.	चकराता रोड (सड़क के दोनों ओर)	1. नन्दा की चौकी से सुद्धोवाला की सीमा समाप्ति तक तथा पौधा रोड के दोनों ओर	3000	2700	4000	120	100	75	75
		2. सुद्धोवाला से आगे बंशीवाला की सीमा समाप्ति तक	2000	1800	3500	115	95	75	75
		3. बंशीवाला से आगे धूलकोट माफी व धूलकोट खालसा की सीमा समाप्ति तक	2000	1800	3000	105	90	75	75
		4. धूलकोटमाफी/खालसा से आगे सेन्द्रल होप टाउन (सेलाकुई) की सीमा समाप्ति तक	3300	3000	4000	120	100	85	85
		5. सेलाकुई की सीमा समाप्ति के बाद से शंकरपुर हकुमतपुर, रामपुर कला एवं लक्ष्मीपुर की सीमा तक	2000	1800	3000	110	90	70	70
		6. लक्ष्मीपुर की सीमा समाप्ति से सहसपुर ढाकी/ढाकीमय, छरबा तक	3300	3000	4000	120	100	85	85
		7. छरबा की सीमा समाप्ति के बाद से ग्राम जस्सोवाला की सीमा समाप्ति तक	2000	1800	3000	110	90	70	70
		8. जस्सोवाला की सीमा समाप्ति के बाद जमनीपुर व बैरागीवाला से ग्राम हरबटपुर नगर पंचायत की सीमा प्रारम्भ होने तक	2000	1700	3000	110	90	70	70
		9. भाऊवाला, राजा रोड, सेलाकुई रोड, तिलवाड़ी रोड, डूंगा रोड, सुद्धोवाला रोड, नन्दा की चौकी धौलास व बरोटीवाला, अम्बाड़ी रोड, बरोटीवाला, रोड़ापुर रोड पर औद्योगिक क्षेत्र को छोड़कर	1900	1600	2500	110	100	65	65
		10. नन्दा की चौकी से पौधा तक सड़क के दोनों ओर	2800	2500	3000	115	95	70	70
		11. पौधा से विधोली तक सड़क के दोनों ओर	2000	1800	2500	110	90	70	70

(Handwritten signature)
Sbhn

(डा० नीरज खैरवाल)
अपर जिलाधिकारी (वित्त एवं राजस्व),
देहरादून।

तहसील विकासनगर के ग्रामीण क्षेत्र के प्रमुख मार्ग सड़क से 350 मी० के अन्तर्गत (पी०डब्लू०डी०) पर पड़ने वाली भूमि

क्र. स.	मोटर मार्ग / क्षेत्र	सड़क से 50 मीटर तक आवासीय दर (प्रति वर्ग मीटर)	सड़क से 50 मीटर से अधिक 350 मीटर की दूरी तक आवासीय दर (प्रति वर्ग मीटर)	व्यवसायिक दर (प्रति वर्ग मीटर)	दुकान/ रेस्टोरेंट/ कार्या. (प्रति वर्ग मीटर किराये की दर)	अन्य व्यवसायिक प्रतिष्ठान की दर (प्रति वर्ग मीटर किराये की दर)		
						गोदाम	होटल/गेस्ट हाउस/ बारातघर/ सिनेमाहाल/ पेट्रोल पम्प	अस्पताल/ धर्मशाला/ शैक्षणिक संस्थान/ मनोरंजन स्थल जो कि उ.प्र. वाणि. अधि. के अन्तर्गत है।
		निर्धारित दर	निर्धारित दर	निर्धारित दर	निर्धारित दर	निर्धारित दर	निर्धारित दर	निर्धारित दर
1	2	3	4	5	6	7	8	9
3.	सेलाकुई राजारोड़ से भाऊवाला	1900	1600	2600	110	90	70	70
	2. राजावाला से भाऊवाला	1950	1700	2600	110	90	70	70
	3. भाऊवाला से माण्डूवाला	2000	1800	2600	110	90	70	70
	4. माण्डूवाला से सुद्धोवाला	2000	1800	2600	110	90	70	70
	5. माण्डूवाला से डूंगा	1850	1600	2600	110	90	70	70
	6. भाऊवाला से तिलवाड़ी	1850	1600	2600	110	90	70	70
	7. तिलवाड़ी से होते हुये चांदपुर से रामपुर तक	1800	1600	2400	90	70	70	70




(डा० नीरज खैरवाल)
अपर जिलाधिकारी (वित्त एवं राजस्व),
देहरादून।

तहसील विकासनगर के ग्रामीण क्षेत्र के प्रमुख मार्ग शिमला बाईपास व कोटडा सन्तौर मार्ग पर सड़क से 350 मी० के अन्तर्गत (पी०डब्लू०डी०) पर पड़ने वाली भूमि

क्र. स.	मोटर मार्ग / क्षेत्र	सड़क से 50 मीटर तक आवासीय दर (प्रति वर्ग मीटर)	सड़क से 50 मीटर से अधिक 350 मीटर की दूरी तक आवासीय दर (प्रति वर्ग मीटर)	व्यवसायिक दर (प्रति वर्ग मीटर)	दुकान/ रेस्टोरेन्ट/ कार्या. (प्रति वर्ग मीटर किराये की दर)	अन्य व्यवसायिक प्रतिष्ठान की दर (प्रति वर्ग मीटर किराये की दर)			
						गोदाम	होटल/गेस्ट हाउस/ बारातघर/ सिनेमाहाल/ पेट्रोल पम्प	अस्पताल/ धर्मशाला/ शैक्षणिक संस्थान/ मनोरंजन स्थल जो कि उ.प्र. वाणि. अधि. के अन्तर्गत है।	
		निर्धारित दर	निर्धारित दर	निर्धारित दर	निर्धारित दर	निर्धारित दर	निर्धारित दर	निर्धारित दर	
1	1	3	4	5	6	7	8	9	
4.	शिमला बाईपास पर स्थित	1. बडोवाला से सिंघनीवाला	1900	1700	4000	130	100	75	75
		2. सिंघनीवाला से सभावाला	1900	1700	3600	120	95	70	70
		3. सभावाला से धर्मावाला की सीमा तक	1900	1700	3000	100	90	65	65
5.	कोल्हूपानी से चौकी धौलास तक	1. कोल्हूपानी से फुलसनी तक	1950	1750	4000	130	100	75	75
		2. फुलसनी से चौकी धौलास तक	1950	1750	4000	100	90	65	65
		3. कोल्हूपानी से हरनील तक	1950	1750	2500	95	80	60	60


कृषि दरे प्रति हेक्टेयर (2000 वर्गमीटर से अधिक भूमि के कृषि होने की दशा में लागू)	निर्धारित दर (प्रति हेक्टेयर लाख)
क्र०सं० 3 से 5 तक सड़क पर पड़ने वाले कृषि भूमि के अन्तरण करने पर सड़क से 350 मीटर की दूरी तक कृषि भूमि की दरे	50,00,000/-
1. सेलाकूई से माण्डूवाला जाने वाली सड़क पर 350 मीटर तक सड़क के दोनों तरफ	60,00,000/-
2. माण्डूवाला से डुंगा व कांसवाली कोठरी तक सड़क के दोनों तरफ	60,00,000/-
3. माण्डूवाला से डुंगा रोड़ तक सड़क के दोनों तरफ	60,00,000/-
4. माण्डूवाला से भाऊवाला जाने वाली रोड़ पर सड़क के दोनों तरफ	60,00,000/-


 (डा० नीरज खेरवाल)
 अपर जिलाधिकारी (वित्त एवं राजस्व),
 देहरादून।

भाग-3 ग्रामीण क्षेत्र (मुख्य मार्ग से 350 मी0 छोड़कर)

क्र. सं.	क्षेत्र/राजस्व ग्रामों के नाम	सिंचित दर प्रति हैक्टेयर (लाख रु.में)	असिंचित दर प्रति हैक्टेयर (लाख रु. में)	1000 से 2000 एवं 2000 वर्ग मीटर से अधिक भूमि अन्तरण की दरें			अन्य व्यवसायिक प्रतिष्ठान की दर (प्रति वर्गमीटर किराये की दर)				
				1000 वर्ग मीटर तक	1000 वर्ग मीटर से अधिक 2000 वर्ग मीटर तक	2000 वर्ग मीटर से अधिक अन्तरण व 200 मीटर की परिधि में आवासीय गतिविधि विद्यमान होने पर	व्यवसायिक दर प्रति वर्ग मीटर	दुकान/रेस्टोरेट/कार्या. की (प्रति वर्गमीटर किराये की दर)	गोदाम	होटल/गेस्ट हाउस/बारातघर/सिनेमा हाल/पेट्रोल पम्प	अस्पताल/धर्मशाला/शैक्षणिक संस्थान/मनोरंजन स्थल जो कि उ०प्र० वाणि. अधि. के अन्तर्गत है।
1	2	निर्धारित दर	निर्धारित दर	निर्धारित दर	निर्धारित दर	निर्धारित दर	निर्धारित दर	निर्धारित दर	निर्धारित दर	निर्धारित दर	निर्धारित दर
		3	4	5	6	7	8	9	10	11	12
1	1. ईस्टहोप टाउन (क) खसरा नं. 1 से 145 तक जो ग्राम आरकेडिया ग्रांट से लगा हुआ है	46	40	1900	1700	1200	3200	130	90	75	75
	(ख) खसरा नं.146 से अन्त तक अम्बीवाला, ठाकुरपुर, चकमंशा, बड़ौवाला, मल्हानग्रांट जो आरकेडीय ग्रांट से लगा हुआ क्षेत्र हों।	30	24	1700	1600	1100	2600	120	90	75	75

कृषि दर प्रति हैक्टेयर (2000 वर्गमीटर से अधिक भूमि के कृषि होने की दशा में लागू)	निर्धारित दर(प्रति हैक्टेयर लाख)
शिमला रोड़ पर ईस्ट होप टाउन से खसरा नं० 1 से 145 तक 350 मीटर दूरी तक कृषि की दरें	63,00,000 /-
व खसरा नम्बर 146 से आगे शिमला रोड़ दोनों ओर 350 मीटर तक कृषि भूमि की दरें	56,00,000 /-
अम्बीवाला, ठाकुरपुर व चकमंशा व बड़ौवाला रतनपुर मल्हानग्रांट आदि जो आरकेडीयाग्रांट से लगा हुआ क्षेत्र सड़क से 350 मीटर दूरी तक दोनों तरफ	60,00,000 /-



 (डा० नीरज खैरवाल)
 अपर जिलाधिकारी (वित्त एवं राजस्व),
 देहरादून।

भाग-3 ग्रामीण क्षेत्र (मुख्य मार्ग से 350 मी० छोड़कर)

1	2	3	4	5	6	7	8	9	10	11	12
2.	1. ढाकी मयचक	40	35	1250	1100	900	3000	130	90	70	70
	2. सुद्धोवाला	40	35	1550	1300	1100	3200	140	100	75	75
	3. झाझरा	40	35	1550	1300	1100	3200	140	100	75	75
	4. पौधा	40	35	1550	1300	1100	3200	140	100	75	75
	5. सैन्ट्रल होप टाउन/सेलाकुई	40	35	1550	1300	1100	3200	140	100	75	75
	6. सहसपुर	40	35	1300	1300	1100	3000	140	100	75	75
3.	1. कोल्हूपानी,	39	33	1550	1300	1100	3200	140	100	75	75
	2. शंकरपुर हकुमतपुर	39	33	1300	1300	1100	3000	130	90	70	70
	3. जमनीपुर	39	33	1300	1100	900	3000	130	90	70	70
	4. रामपुर कलां	39	33	1300	1300	1100	3000	130	90	70	70
	5. जस्सोवाला	39	33	1300	1100	900	3000	130	90	70	70
	6. खुशहालपुर	39	33	1300	1100	900	3000	130	90	70	70
	7. बैरागीवाला	39	33	1300	1100	900	3000	130	90	70	70
	8. लक्ष्मीपुर	39	33	1300	1100	900	3000	130	90	70	70
	9. बंशीवाला	39	33	1300	1100	900	3000	130	90	70	70
	10. मेहरे का गांव	39	33	1300	1100	900	3000	130	90	70	70
4.	1. घमोलो	32	29	1150	900	800	2800	130	90	70	70
	2. धूलकोट माफी	32	29	1150	900	800	2800	130	90	70	70
	3. धूलकोट खालसा	32	29	1150	900	800	2800	130	90	70	70
	4. लखनवाला खास	32	29	1150	900	800	2800	130	90	70	70
	5. मेहवाला खालसा	32	29	1150	900	800	2800	130	90	70	70
	6. पृथ्वीपुर	32	29	1150	900	800	2800	130	90	70	70
	7. लखनवाला नेवट	32	29	1150	900	800	2800	130	90	70	70
कृषि दरे प्रति हैक्टेयर (2000 वर्गमीटर से अधिक भूमि के कृषि होने की दशा में लागू)										निर्धारित दर(प्रति हैक्टेयर रू०)	
उपरोक्त समस्त गांव में सड़क पर पड़ने वाले हर गांव के सड़क के दोनों तरफ 350 मीटर दूरी तक										-	
1. क्र०सं० 2 के उपक्रमांक 1 से 6 तक के ग्राम										63,00,000/-	
2. क्र०सं० 3 के उपक्रमांक 1 से 6 तक तथा 8 से 10 तक के ग्राम, क्र०सं० 4 के उपक्रमांक 1 से 7 तक के ग्राम										60,00,000/-	
4. नन्दा की चौकी से पौधा जाने वाले जनपदीय मार्ग पेट्रोलियम यूनिवर्सिटी तक सड़क से 350 मीटर दूरी तक दोनों तरफ										60,00,000/-	
5. क्र०सं० 3 के उपक्रमांक 7 में निर्धारित दर										50,00,000/-	

(डा० नीरज खरवाल)
अपर जिलाधिकारी (वित्त एवं राजस्व),
देहरादून।

1	2	3	4	5	6	7	8	9	10	11	12
5.	1. कारबारी ग्रान्ट	32	29	1200	1100	1000	2400	100	90	70	70
	2. शेरपुर	32	29	1200	1100	1000	2400	100	90	70	70
	3. सभावाला	32	29	1200	1100	1000	2400	100	90	70	70
	4. तिपरपुर	32	29	1200	1100	1000	2400	100	90	70	70
	5. शीशमबाड़ा	32	29	1200	1100	1000	2400	100	90	70	70
6.	1. मल्हान (मल्हान ग्रान्ट)	30	28	1200	1100	1000	2200	90	80	65	65
	2. नया गांव	30	28	1000	900	850	2200	90	80	65	65
	3. हसनपुर	30	28	1000	900	850	2200	90	80	65	65
	4. कल्याणपुर	30	28	1000	900	850	2200	90	80	65	65
	5. मेदनीपुर बद्दीपुर	30	28	1000	900	850	2200	90	80	65	65
	6. प्रतीतपुर	30	28	1000	900	850	2200	90	80	65	65
	7. धर्मावाला	30	28	1000	900	850	2200	90	80	65	65
	8. बड़ोवाला	30	28	1000	900	850	2200	95	85	65	65
	9. जाटोवाला	30	28	1000	900	850	2200	90	80	65	65
	10. माजरी	30	28	1000	900	850	2200	90	80	65	65
	11. पेलियो नाथूवाला	30	28	1000	900	850	2200	95	85	65	65
कृषि दरे प्रति हेक्टेयर (2000 वर्गमीटर से अधिक भूमि के कृषि होने की दशा में लागू)									निर्धारित दर (प्रति हेक्टेयर रू०)		
उपरोक्त में गांव में मुख्य रोड़ शिमला रोड़/प्रमुख मार्ग पर 350 मीटर दूरी तक कृषि भूमि की दरे									57,00,000/-		


 (डा० नीरज खेरवाल)
 अपर जिलाधिकारी (वित्त एवं राजस्व),
 देहरादून।


1	2	3	4	5	6	7	8	9	10	11	12
7.	1. बुलाकीवाला	23	19	1100	800	700	2250	100	70	60	60
	2. कटापत्थर	23	19	1100	800	700	2250	100	70	60	60
	3. डुमेट	23	19	1100	800	700	2250	100	70	60	60
	4. जामनखाता	23	19	1100	800	700	2250	100	70	60	60
	5. बिशनपुर	23	19	1100	800	700	2250	100	70	60	60
	6. चक नौगांव	23	19	1100	800	700	2250	100	70	60	60
	7. चौकी	23	19	1100	800	700	2250	100	70	60	60
	8. सलियावाला	23	19	1100	800	700	2250	100	70	60	60
	9. बालूवाला	23	19	1100	800	700	2250	100	70	60	60
	10. भानवाला	23	19	1100	800	700	2250	100	70	60	60
8.	1. कोटडा सन्तौर	28	23	1500	1300	1100	2700	100	70	60	60
	2. नौगांव	28	23	1100	1000	900	2700	100	70	60	60
	3. अटक फार्म	28	23	1500	1300	1100	2700	100	70	60	60
	4. छरबा	28	23	1100	1000	900	2700	100	70	60	60
	5. रामपुर उर्फ भाऊवाला	28	23	1100	1000	900	2700	100	70	60	60
	6. बिधौली	28	23	1500	1300	1100	2700	100	70	60	60
	7. कण्डौली	28	23	1500	1300	1100	2700	100	70	60	60
	8. फूलसनी	28	23	1500	1300	1100	2700	100	70	60	60
	9. धौलास	28	23	1100	1000	900	2700	100	70	60	60
	10. कांसवाली कोठरी	28	23	1500	1300	1100	2700	100	70	60	60
	11. राजावाला	28	23	1100	1000	900	2700	100	70	60	60
	12. माण्डूवाला	28	23	1500	1300	1100	2700	100	70	60	60
	13. केदारवाला	28	23	1100	1000	900	2700	100	70	60	60

टिप्पणी :- 1- उपरोक्त गांव में से जो ग्राम भाउवाला, तिलवाड़ी, डूंगारोड़, सुद्रोवाला रोड़, नन्दा की चौकी, धौलास वाली रोड़, बरोटीवाला रोड़, अम्बाड़ी रोड़, बरोटीवाला, रोड़ापुर जाने वाली सड़क तथा मूल्यांकन सूची में उल्लिखित अन्य मुख्य/प्रमुख मार्ग पर सड़क से 350 मी० दूरी तक 2000 वर्गमी० से अधिक भूमि के अन्तरण करने व कृषि होने की दशा में 50 लाख रु० प्रति हैक्टेयर की दरें प्रभावी होंगी।

(Handwritten Signature)

(डा० नीरज खैरवाल)
अपर जिलाधिकारी (वित्त एवं राजस्व),
देहरादून।

1	2	3	4	5	6	7	8	9	10	11	12
9.	1. अम्बाड़ी जंगल	20	15	900	850	800	2500	100	95	70	60
	2. आमवाला	20	15	1200	1100	1000	2500	100	95	70	60
	3. बख्तावरपुर	20	15	1200	1100	1000	2500	100	95	70	60
	4. बड़वा	20	15	900	850	800	2500	100	95	70	60
	5. बहादुर गढ़	20	15	900	850	800	2500	100	95	70	60
	6. चांदपुर कलां	20	15	900	850	800	2500	100	95	70	60
	7. चांदपुर खुर्द	20	15	900	850	800	2500	100	95	70	60
	8. होरावाला	20	15	900	850	800	2500	100	95	70	60
	9. बिरसनी	20	15	900	850	800	2500	100	95	70	60
	10. चकसलियावाला	20	15	900	850	800	2500	100	95	70	60
	11. दुधई	20	15	900	850	800	2500	100	95	70	60
	12. करीमपुर	20	15	900	850	800	2500	100	95	70	60
	13. नाड़	20	15	900	850	800	2500	100	95	70	60
	14. कोटड़ा कल्याणपुर	20	15	900	850	800	2500	100	95	70	60
	15. पृथ्वीपुर जंगल	20	15	900	850	800	2500	100	95	70	60
	16. पौड़वाला	20	15	900	850	800	2500	100	95	70	60
	17. रामपुर खुर्द	20	15	900	850	800	2500	100	95	70	60
	18. रूद्रपुर	20	15	900	850	800	2500	100	95	70	60
	19. टिमली	20	15	900	850	800	2500	100	95	70	60
	20. सोरना	20	15	900	850	800	2500	100	95	70	60
	21. डांडा जंगल	20	15	900	850	800	2500	100	95	70	60
	22. मझौन	20	15	900	850	800	2500	100	95	70	60


(डा० नीरज खेरवाल)
अपर जिलाधिकारी (वित्त एवं राजस्व),
देहरादून।


1	2	3	4	5	6	7	8	9	10	11	12
	23 तिलवाडी	20	15	900	850	800	2000	95	70	60	50
	24.आदुवाला	20	15	900	850	800	2000	95	70	60	50
	25. इन्द्रीपुर	20	15	900	850	800	2000	95	70	60	50
	26. शाहपुर कल्याणपुर	20	15	900	850	800	2000	95	70	60	50
	27. केशववाला	20	15	900	850	800	2000	95	70	60	50
	28. कुन्जा ग्रान्ट	20	15	900	850	800	2000	95	70	60	50
	29. डोकवाला	20	15	900	850	800	2000	95	70	60	50
	30. अब्दुल्लापुर	20	15	900	850	800	2000	95	70	60	50
	31. कुन्जा	20	15	900	850	800	2000	95	70	60	50
	32. कुल्हान मटक माजरी	20	15	900	850	800	2000	95	70	60	50
	33. ढकरानी	20	15	900	850	800	2000	95	70	60	50
	34. धूमनगर	20	15	900	850	800	2000	95	70	60	50
	35. खाराखेत	20	15	900	850	800	2000	95	70	60	50
	36. गुजराडाकरनपुर	20	15	900	850	800	2000	95	70	60	50
	37. विनसपुर	20	15	900	850	800	2000	95	70	60	50
	38. विरावडी	20	15	900	850	800	2000	95	70	60	50
	39. भगवानपुर जूलो	20	15	1200	1100	1000	2000	95	70	60	50
	40. रामसहायवाला	20	15	900	850	800	2000	95	70	60	50
	41. हरनौल	20	15	900	850	800	2000	95	70	60	50
	42. एन्फील्ड टी कम्पनी	20	15	900	850	800	2000	95	70	60	50
	43. धरतावाला माफी	20	15	900	850	800	2000	95	70	60	50
	44. हरियावाला कलां	20	15	900	850	800	2000	95	70	60	50


2/3/12

(डा० नीरज खैरवाल)
अपर जिलाधिकारी (वित्त एवं राजस्व),
देहरादून।

1	2	3	4	5	6	7	8	9	10	11	12
	45. लांघा	20	15	900	850	800	1800	80	70	50	50
	46. जगतपुर	20	15	900	850	800	1800	80	70	50	50
	47. पीरवाला,	20	15	900	850	800	1800	80	70	50	50
	48. ढालीपुर,	20	15	900	850	800	1800	80	70	50	50
	49. मिर्जापुर	20	15	900	850	800	1800	80	70	50	50

कृषि दरे प्रति हैक्टेयर (2000 वर्गमीटर से अधिक भूमि के कृषि होने की दशा में लागू)	निर्धारित दर (प्रति हैक्टेयर रू०)
1. उपरोक्त ग्रामों की जो भूमि राष्ट्रीय राजमार्ग शिमला रोड/देहरादून, चकराता रोड/पांवटा रोड/पी.डब्लू.डी. रोड के दोनों ओर सड़क से 350 मी० दूरी तक कृषि भूमि की दरें	46,00,000/-
2 उपरोक्त ग्रामों की जो भूमि जनपदीय मार्ग, लिंक मार्ग पर पड़ते हैं	35,00,000/-
3. ग्राम ढकरानी में चकराता रोड से हरिपुर-ढकरानी रोड पर बड़ी नहर तक सड़क के दोनों ओर 350 मी० दूरी तक कृषि भूमि की दरें	46,00,000/-


(डा० नीरज खेरवाल)
अपर जिलाधिकारी (वित्त एवं राजस्व),
देहरादून।


क्र. सं.	क्षेत्र/ राजस्व ग्रामों के नाम	सिंचित दर प्रति हेक्टेयर (लाख रु. में)	असिंचित दर प्रति हेक्टेयर (लाख रु. में)	1000 से 2000 एवं 2000 वर्ग मीटर से अधिक भूमि अन्तरण की दरें			व्यवसायिक दर प्रति वर्ग मीटर	दुकान/ रेस्टोरेंट/ काय. ई. की (प्रति वर्ग मीटर किराये की दर)	अन्य व्यवसायिक प्रतिष्ठान की दर (प्रति वर्ग मीटर किराये की दर)		
				1000 वर्ग मीटर तक	1000 वर्ग मीटर से अधिक 2000 वर्ग मीटर तक	2000 वर्ग मीटर से अधिक अन्तरण व 200 मीटर की परिधि में आवासीय गतिविधि विद्यमान होने पर			गोदाम	होटल/ गेस्ट हाउस/ बारातघर/ सिनेमा हाल/ पेट्रोल पम्प	अस्पताल/ धर्मशाला/ शैक्षणिक संस्थान/ मनोरंजन स्थल जो कि उ.प्र. वाणि. अधि. के अन्तर्गत है।
1	2	निर्धारित दर 3	निर्धारित दर 4	निर्धारित दर 5	निर्धारित दर 6	निर्धारित दर 7	निर्धारित दर 8	निर्धारित दर 9	निर्धारित दर 10	निर्धारित दर 11	निर्धारित दर 12
10	1. कतुबपुर	14	13	750	650	600	1700	90	70	50	50
	2. तौली	14	13	750	650	600	1700	90	70	50	50
	3. खेड़ा पछवा	14	13	750	650	600	1700	90	70	50	50
	4. मिसरास पट्टी	20	18	1500	1300	1100	2000	100	70	50	50
	5. बकारना	14	13	750	650	600	1700	90	70	50	50
	6. बिन्हार	14	13	750	650	600	1700	90	70	50	50
	7. कोटी	14	13	750	650	600	1700	90	70	50	50
	8. ढलानी	14	13	750	650	600	1700	90	70	50	50
प्रमुख मार्ग/मुख्य मार्ग/पी0डब्लू0डी0 मार्ग/सर्किल दर सूची में उल्लिखित मार्गों पर 350 मीटर की दूरी तक				कृषि दरें प्रति हेक्टेयर (2000 वर्गमीटर से अधिक भूमि के कृषि होने की दशा में लागू)				निर्धारित दर (प्रति हेक्टेयर रु0)			
				उपरोक्त ग्रामों की कृषि भूमि की दरें				19,00,000/-			


27/3/12

(डा0 नीरज खैरवाल)
अपर जिलाधिकारी (वित्त एवं राजस्व),
देहरादून।

नागरिकों की सुविधा हेतु विलेखों में अंकित किये जाने वाले आवश्यक तथ्यों की मार्गदर्शिका

क्रमांक	टिप्पणी
1-	यह मूल्यांकन सूची का भाग है।
2-	विलेख में वर्णित भूमि/सम्पत्ति के 1. नगरीय क्षेत्र 2 नगर निगम/नगर पालिका/नगर पंचायत में पूर्ण रूप से सम्मिलित क्षेत्र 3. वाणिज्यिक क्षेत्र 4-अर्द्ध नगरीय क्षेत्र 5. ग्रामीण क्षेत्र 6. औद्योगिक क्षेत्र में स्थित होने के सम्बन्ध में भूमि/सम्पत्ति की अवस्थिति अंकित किया जाना अनिवार्य होगा।
3-	विलेख में विलेख के द्वारा अन्तरित भूमि/सम्पत्ति के आवासीय/व्यवसायिक/औद्योगिक होने का उल्लेख किया जाना तथा कृषि भूमि होने की दशा में सिंचित/असिंचित को अंकित किया जाना अनिवार्य होगा।
4-	विलेख में वर्णित भूमि/सम्पत्ति के 1-भूमि का वर्गीकरण, 2-सिंचाई की सुविधा की पर्याप्तता, 3-सड़क, बाजार, बस स्टेशन, कारखानों, शैक्षणिक संस्थाओं, अस्पतालों और सरकारी कार्यालयों से दूरी के सम्बन्ध में अवस्थिति अंकित किया जाना अनिवार्य होगा।
5-	विलेख में वर्णित भूमि/सम्पत्ति का नगरपालिका खाता संख्या/बंदोबस्त संख्या/खसरा संख्या/खेवट संख्या/राजस्व ग्राम, सम्पत्ति के चिन्हीकरण हेतु वांछित तथ्य एवं विलेख के द्वारा अन्तरित भूमि/सम्पत्ति की चौहद्दी अंकित की जानी अनिवार्य होगी।
6-	विलेख में वर्णित भूमि/सम्पत्ति की सूची में वर्णित क्षेत्र के प्रमुख मार्ग से दूरी अंकित किया जाना अनिवार्य होगा।
7-	विलेख में वर्णित भूमि/सम्पत्ति के वाणिज्यिक भवनों के होने की स्थिति में परिक्षेत्र में विद्यमान किराया, 2-परिक्षेत्र में आर्थिक क्रिया-कलापो का विवरण अंकित किया जाना अनिवार्य होगा।
8-	विलेख में वर्णित भूमि/सम्पत्ति के वाणिज्यिक भवनों के होने की स्थिति में वाणिज्यिक भवनों का प्रकार- 1-दुकान 2. रेस्टोरेंट 3. कार्यालय 4. गोदाम 5. होटल 6. गेस्ट हाउस 7. बारात घर 8. सिनेमा हॉल 9. पेट्रोल पम्प 10. अस्पताल 11. धर्मशाला 12. मनोरंजन स्थल तथा अन्य वे सभी स्थल जो कि उत्तर प्रदेश वाणिज्य अधिनियम के अंतर्गत आच्छादित हों, अंकित किया जाना अनिवार्य होगा।
9-	मूल्यांकन सूची में वर्णित कार्यालय शब्द का तात्पर्य ऐसे कार्यालय से होगा, जो कि विभिन्न कम्पनियों/प्रतिष्ठानों द्वारा किराये पर लिये गये उन भवनों से है, जहां से उन कम्पनियों/प्रतिष्ठानों द्वारा अपने व्यवसायिक कार्यकलापों का संचालन किया जाता है तथा जो भवन उत्तर प्रदेश स्टाम्प सम्पत्ति का मूल्यांकन नियमावली 1997 में यथा परिभाषित है।



 2/3/12

(डा० नीरज खैरवाल)

अपर जिलाधिकारी(वित्त एवं राजस्व)
देहरादून

(24)
सामान्य अनुदेशिका

क्रमांक	टिप्पणी
1-	यह मूल्यांकन सूची का भाग है।
2-	उ० प्र० वित्त निगम, उ० प्र० आवास विकास परिषद, विकास प्राधिकरणों, औद्योगिक प्राधिकरणों/निगमों एवं राजकीय नियन्त्रित संस्थाओं द्वारा अन्तरित परिसम्पत्तियों हेतु उक्त संस्थाओं द्वारा निष्पादित विलेखों के अन्तर्गत निहित सम्पत्ति का बाजार मूल्य संस्थाओं के द्वारा निर्धारित बाजार मूल्य के बराबर होगा।
3-	मूल्यांकन सूची में वर्णित प्रमुख/मुख्य मार्गों पर पड़ने वाले समस्त 1. नगरीय क्षेत्र 2 नगर निगम/नगर पालिका/नगर पचायत में पूर्ण रूप से सम्मिलित क्षेत्र 3. वाणिज्यिक क्षेत्र 4-अर्द्ध नगरीय क्षेत्र 5. ग्रामीण क्षेत्र 6. औद्योगिक क्षेत्र की सम्पत्तियों के अन्तरण विलेख पर सम्पत्ति के प्रमुख/मुख्य मार्ग से 50 मीटर के अन्तर्गत होने की स्थिति में प्रमुख/मुख्य मार्ग/क्षेत्र विशेष में निर्धारित उच्चतम दरों के अनुरूप मूल्यांकन किया जायेगा। अन्तरण क्षेत्र की कोई सीमा नहीं होगी।
4-	सूची में वर्णित प्रमुख/मुख्य मार्गों के दोनों ओर 350 मीटर की दूरी तक के खसरा नम्बर जो सूची में वर्णित हैं उनसे संबंधित विलेखों के मूल्यांकन हेतु प्रमुख मार्गों/क्षेत्र विशेष की प्रवृत्त दरें, जो भी उच्च हों, प्रभावी होंगी। जनपद में जिन प्रमुख/मुख्य मार्गों के दोनों ओर के खसरा नम्बर सूची में वर्णित नहीं किये गये हैं, उन क्षेत्रों में सड़क मार्ग के दोनों ओर 350 मीटर की दूरी तक प्रमुख मार्ग/मुख्य मार्ग/क्षेत्र विशेष की प्रवृत्त दरें, प्रभावी होंगी। अन्तरण क्षेत्र की कोई सीमा नहीं होगी। (खसरा नम्बरों की सूची सलंगन है)
5-	भूमि/सम्पत्ति के अन्तरण पर सर्किल दर सूची में उल्लिखित कालोनी की दशा में सम्बन्धित कालोनी के नाम का उल्लेख करना अनिवार्य होगा एवं तदनुसार विलेख के द्वारा अन्तरित भूमि/सम्पत्ति का मूल्यांकन कालोनी/क्षेत्र की निर्धारित दरों में जो भी उच्च हो के अनुसार किया जायेगा, अन्यथा स्थिति में विलेख में यह उल्लेख करना अनिवार्य होगा कि अन्तरित भूमि/सम्पत्ति मूल्यांकन सूची में वर्णित कालोनियो/मौहल्लो/क्षेत्रों में स्थित नहीं है।
6-	विलेख में वर्णित भूमि/सम्पत्ति के आवासीय/औद्योगिक/गैर वाणिज्यिक भवन होने की स्थिति में भवनों के निर्माण स्तर के सम्बन्ध में सम्बन्धित स्वीकर्ता प्राधिकारी/संस्था/विकास प्राधिकरण द्वारा जिस श्रेणी का मानचित्र स्वीकृत हो उसका विलेख में उल्लेख किया जाना अनिवार्य होगा। इसके अतिरिक्त विलेख में भूखण्ड का क्षेत्रफल, कुल निर्मित क्षेत्रफल अंकित किये जाने के साथ भवन का स्वीकृत मानचित्र/मान्यता प्राप्त मानचित्रकार द्वारा निर्मित मानचित्र लगाया जाना तथा निर्माण श्रेणी के संबंध में श्रेणी प्रथम-आर०सी०सी०, श्रेणी द्वितीय-आर०बी०सी०, श्रेणी तृतीय-टीनपोश, फलैट्स होने का उल्लेख किया जाना अनिवार्य होगा।
7-	औद्योगिक/वाणिज्यिक/अनावासीय भवनों के मूल्यांकन में कोई ह्रास मूल्य देय नहीं होगा।
8-	बहुखण्डीय आवासीय भवनों में प्रथम, द्वितीय, तृतीय तल, तथा उससे उपरोक्त के समस्त तलों पर स्थित भवनों में भूखण्ड के मूल्यांकन पर कमशः 10 प्रतिशत, 20 प्रतिशत तथा 30 प्रतिशत की छूट होगी।


(डा० नीरज खेरवाल)
 अपर जिलाधिकारी(वित्त एवं राजस्व)
 देहरादून

(25)

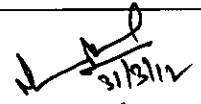
9-	भवनों की आयु निर्धारण के सम्बन्ध में भवन के निर्माण का वर्ष, भवन की आयु और मूल्य हास अंकित किया जाना अनिवार्य होगा, उक्त के अभाव में कोई क्षरण देय नहीं होगा।
10-	टीनपोश भवन में निर्माण के मूल्यांकन में क्षरण अधिकतम 25 वर्षों का देय होगा।
11-	विलेख में बाउण्ड्री वॉल का अंकन किया जाना अनिवार्य होगा। बाउण्ड्री वॉल के स्थित होने पर रु0 750/- प्रति रनिंग मीटर की दर से मूल्यांकन किया जायेगा।
12-	बहुखण्डीय आवासीय परिसर में स्थित फ्लैटों के मूल्यांकन के समय अविभाजित संयुक्त (कामन एरिया) भूमि का मूल्यांकन फ्लैटों के मूल्यांकन में समानुपातिक रूप से सम्मिलित किया जायेगा। फ्लैटों के अन्तरण विलेख में परिसर का कुल एरिया, उसमें निर्मित एरिया, ओपन-कॉमन एरिया तथा निर्मित एरिया में निर्मित फ्लैटों की कुल संख्या का उल्लेख करना अनिवार्य होगा।
13-	बहुखण्डीय आवासीय परिसर में स्थित फ्लैटों में निहित सुपर एरिया (जो कि निर्मित क्षेत्रफल का न्यूनतम 10 प्रतिशत होगा) का मूल्यांकन भी निर्मित क्षेत्रफल के मूल्यांकन में जोड़ा जायेगा। फ्लैटस से तात्पर्य ऐसे बहुखण्डीय आवासीय भवनों से है जो कि उत्तर प्रदेश फ्लैटस ओनरशिप आफ फ्लैटस एक्ट 1975 (उत्तराखण्ड उपान्तरण एवं अनुकूलन अधिनियम) के अन्तर्गत आच्छादित होते हैं।
14-	व्यावसायिक/वाणिज्यिक प्रतिष्ठान/दुकान की प्रति वर्ग मीटर किराया निर्मित क्षेत्रफल के आधार पर किया जायेगा जिसके लिये मूल्यांकन प्रति वर्ग मीटर मासिक किराया जो कि प्रत्येक क्षेत्र के आगे अंकित है X निर्मित क्षेत्रफल X 300 + भूखण्ड का सर्किल दर से मूल्यांकित मूल्य का योग होगा।
15-	बहुखण्डीय व्यवसायिक प्रतिष्ठानों में अन्तरित सम्पत्ति के सम्पूर्ण आगणित मूल्यांकन पर बेसमेंट में 20 प्रतिशत कम दरें लागू होंगी तथा लोअर ग्राउण्ड फ्लोर, अपर ग्राउण्ड फ्लोर एवं मेजनाईन फ्लोर पर भूतल के समान तथा प्रथम, द्वितीय तथा तृतीय तल, तथा उससे उपरोक्त के समस्त तलों पर कमशः 10 प्रतिशत, 20 प्रतिशत, 30 प्रतिशत कम दरें लागू होंगी।
16-	बहुखण्डीय व्यावसायिक/वाणिज्यिक परिसर में स्थित यूनिट/इकाईयों के मूल्यांकन के समय अविभाजित संयुक्त (कामन एरिया) भूमि का मूल्यांकन इकाई के मूल्यांकन में समानुपातिक रूप से सम्मिलित किया जायेगा। ऐसी सम्पत्ति के अन्तरण विलेख में परिसर का कुल एरिया, उसमें निर्मित एरिया, ओपन-कॉमन एरिया तथा निर्मित एरिया में निर्मित यूनिट/इकाईयों की कुल संख्या का उल्लेख करना अनिवार्य होगा।
17-	प्रमुख मार्गों/मुख्य मार्गों से 350 मीटर छोड़ कर 2000 वर्गमीटर से अधिक भूमि के अन्तरण विलेखों के द्वारा यदि पक्षकारान द्वारा यू0पी0 जेड0ए0 की धारा 143 के अन्तर्गत घोषित अकृषि भूमि का अन्तरण किया जाता है तो उक्त विलेखों पर कृषि दरें प्रभावी नहीं होंगी, इस दशा में 2000 वर्गमीटर से अधिक भूमि के अन्तरण विलेखों पर क्षेत्र विशेष की वर्गमीटर में निर्धारित अन्तिम दर प्रभावी होंगी।
18-	विलेख के निष्पादन दिनांक को महायोजना में प्रदर्शित भू-उपयोग के संबंध में, 2000 वर्गमीटर से अधिक भूमि के अन्तरण विलेखों में मूल्यांकन सूची में वर्णित कृषि, आवासीय, व्यवसायिक/अन्य व्यवसायिक और औद्योगिक भूउपयोग को छोड़ कर, अन्य भूउपयोगों की भूमि/सम्पत्ति हेतु मूल्यांकन सूची में क्षेत्र विशेष की वर्गमीटर में निर्धारित अन्तिम दर की 80 प्रतिशत दरें प्रभावी होंगी तथा प्रमुख मार्गों से 350 मीटर के अन्तर्गत सम्पत्तियों के मूल्यांकन के संबंध में 50 से 350 मीटर हेतु निर्धारित दर की 80 प्रतिशत दरें प्रभावी होंगी उक्त लाभ प्राप्त करने के लिये विलेख के पक्षकारान द्वारा विकास प्राधिकरण द्वारा मास्टर प्लान में प्रदर्शित एवं निर्गत भूप्रयोजन प्रमाण पत्र प्रस्तुत किया जाना अनिवार्य होगा।

(डा0 नीरज खैरवाल)

अपर जिलाधिकारी(वित्त एवं राजस्व)
देहरादून

(26)

19-	<p>2000 वर्गमीटर से कम क्षेत्रफल की किसी भी प्रकार की भूमि/सम्पत्ति तथा ऐसे क्षेत्र जिनमें कृषि दरे प्रभावी नहीं है, में किसी भी क्षेत्रफल के अन्तरण विलेख पर अन्तरित भूमि/सम्पत्ति के दो दिशाओं में सड़क/रास्ता होने की स्थिति में मूल्यांकन सूची में क्षेत्र विशेष हेतु प्रदत्त दरों से सम्पूर्ण आगणित मूल्यांकन 10 प्रतिशत अधिक होगा तीन दिशाओं में सड़क/रास्ता होने की स्थिति में मूल्यांकन सूची में क्षेत्र विशेष हेतु प्रदत्त दरों से सम्पूर्ण आगणित मूल्यांकन 20 प्रतिशत अधिक होगा एवं चार दिशाओं में सड़क/रास्ता होने की स्थिति में मूल्यांकन सूची में क्षेत्र विशेष हेतु प्रदत्त दरों से सम्पूर्ण आगणित मूल्यांकन 30 प्रतिशत अधिक होगा। विलेख में उक्तानुसार वर्णित स्थितियों के अनुरूप सीमाओं का उल्लेख न किये जाने पर विलेख की छाया प्रति स्टाम्प एक्ट की धारा 47-ए-3 के अन्तर्गत सन्दर्भित की जायेगी।</p> <p>उपरोक्त प्राविधान कृषि भूमि (2000 वर्गमीटर से अधिक क्षेत्रफल के अन्तरण विलेखों) पर लागू नहीं होगी।</p>
20-	<p>बहुमंजिलीय आवासीय परिसर के किसी भी तल पर स्थित आवासीय सम्पत्ति/फ्लैट तथा बहुमंजिली व्यवसायिक परिसर के किसी भी तल पर स्थित व्यवसायिक प्रतिष्ठान संबंधी सम्पत्ति के अन्तरण विलेख पर बहुमंजिलीय आवासीय परिसर/व्यवसायिक परिसर के दो दिशाओं में सड़क/रास्ता होने की स्थिति में मूल्यांकन सूची में क्षेत्र विशेष हेतु प्रदत्त दरों से सम्पूर्ण आगणित मूल्यांकन 10 प्रतिशत अधिक होगा तीन दिशाओं में सड़क/रास्ता होने की स्थिति में मूल्यांकन सूची में क्षेत्र विशेष हेतु प्रदत्त दरों से सम्पूर्ण आगणित मूल्यांकन 20 प्रतिशत अधिक होगा एवं चार दिशाओं में सड़क/रास्ता होने की स्थिति में मूल्यांकन सूची में क्षेत्र विशेष हेतु प्रदत्त दरों से सम्पूर्ण आगणित मूल्यांकन 30 प्रतिशत अधिक होगा। विलेख में उक्तानुसार वर्णित स्थितियों के अनुसार सीमाओं का उल्लेख न किये जाने पर विलेख की छाया प्रति स्टाम्प एक्ट की धारा 47-ए-3 के अन्तर्गत सन्दर्भित की जायेगी।</p>
21-	<p>महायोजना/अधिसूचित क्षेत्र के अन्तर्गत औद्योगिक क्षेत्रों में 500 वर्गमीटर भूमि के अंतरण पर रुपये 5,000/- प्रति वर्ग मीटर की समान दरें लागू होंगी एवं उससे अधिक भूमि के अन्तरण पर 4,500 रुपये प्रति वर्गमीटर की समान दरें प्रभावी होंगी परन्तु उक्त क्षेत्रों में प्रमुख मोटर मार्गों पर पड़ने वाली परिसम्पत्तियों का मूल्यांकन (औद्योगिक क्षेत्र/क्षेत्र विशेष/प्रमुख मोटर मार्ग) में जो भी उच्च हो के अनुसार होगा, तथा निर्माण के लिए रु. 8000-00 प्रति वर्गमीटर की दरें लागू होंगी।</p>
22-	<p>किसी भी औद्योगिक ईकाई का अन्तरण होने की दशा में उक्त में स्थापित मशीनरी का मूल्यांकन गवर्नमेन्ट एप्रूव्ड वैल्यूअर की रिपोर्ट के अनुसार किया जायेगा।</p>
23-	<p>तहसील के नगरीय क्षेत्र/टाउन एरिया में किसी भी क्षेत्र में किसी भी मार्ग/रास्ते पर स्थित भूमि/सम्पत्ति के अन्तरण विलेख के माध्यम से यदि 50 वर्गमीटर तथा उक्त क्षेत्र के अतिरिक्त अन्य किसी भी क्षेत्र में 35 वर्गमीटर तक की भूमि/सम्पत्ति का अन्तरण होता है, तो ऐसे विलेख में निहित भूखण्ड पर क्षेत्र विशेष की व्यावसायिक दर प्रभावी होंगी तथा निर्माण का मूल्यांकन निर्मित क्षेत्रफल की प्रकृति के अनुसार किया जायेगा। यह प्राविधान फ्लैटों के विलेखों में लागू नहीं होगा।</p>
24-	<p>मूल्यांकन सूची में वर्णित प्रमुख या मुख्य मार्ग/क्षेत्र वार निर्धारित दरों में यदि किसी स्थल की दरें दो स्थान पर निर्धारित हैं तो उच्चतम निर्धारित दर प्रभावी होंगी।</p>



(डा० नीरज खैरवाल)
अपर जिलाधिकारी(वित्त एवं राजस्व)
देहरादून

25-	मूल्यांकन सूची में यदि किसी क्षेत्र की दरें निर्धारित होने से छूट गयी हैं तो समीपस्थ स्थल हेतु निर्धारित उच्चतम दर से सम्पत्ति का मूल्यांकन किया जायेगा।
26-	निर्गत की जा रही मूल्यांकन सूची में यदि कोई लिपिकीय त्रुटि संज्ञान में आती हैं तो उक्त त्रुटि को शुद्ध करने हेतु तत्संबंधी निर्देश अलग से निर्गत किये जायेंगे।

गैर वाणिज्यिक भवनों का मूल्यांकन भवनों की श्रेणीवार निम्न दर सूची के अनुसार देय होगा:-		
क्रमांक	श्रेणी	निर्धारित दर
1	प्रथम श्रेणी - उत्तम श्रेणी	रुपये 9,000/-प्रति वर्गमीटर
2	द्वितीय श्रेणी - साधारण श्रेणी	रुपये 8,000/-प्रति वर्गमीटर
3	तृतीय श्रेणी - टीनपोश	रुपये 6,500/-प्रति वर्गमीटर
4	फ्लैट्स	रुपये 14,000/-प्रति वर्गमीटर


नोट- निर्माण मूल्य में हास लोक निर्माण विभाग द्वारा प्रचारित सूत्र जिसके द्वारा क्षरण निम्नवर्णित सारणी, जो कि भवन की अनुमानित आयु 100 वर्ष मान कर अंकित की गयी है, के अनुसार देय होगा, जिसका फार्मूला निम्नलिखित है:-

$D = P \left(1 - \frac{RD}{100} \right) N$	
$RD = \frac{\text{भवन की औसत आयु}}{100}$	$D =$ हास मूल्य (Depreciated Value) $P =$ वर्तमान मूल्य $N =$ कितने वर्ष पुराना (Actual Age of Building)


(डा० नीरज खेरवाल)
अपर जिलाधिकारी(वित्त एवं राजस्व)
देहरादून

क्षरण सारणी

1 Yrs	0.990	21	0.809	41	0.662	61	0.541	81	0.443
2	0.980	22	0.801	42	0.655	62	0.536	82	0.438
3	0.970	23	0.793	43	0.649	63	0.530	83	0.434
4	0.960	24	0.785	44	0.642	64	0.525	84	0.429
5	0.950	25	0.777	45	0.636	65	0.518	85	0.425
6	0.941	26	0.770	46	0.629	66	0.515	86	0.421
7	0.932	27	0.762	47	0.623	67	0.509	87	0.417
8	0.927	28	0.754	48	0.617	68	0.504	88	0.412
9	0.913	29	0.747	49	0.611	69	0.499	89	0.408
10	0.904	30	0.739	50	0.605	70	0.494	90	0.404
11	0.890	31	0.731	51	0.598	71	0.489	91	0.400
12	0.880	32	0.724	52	0.592	72	0.484	92	0.396
13	0.870	33	0.717	53	0.587	73	0.480	93	0.392
14	0.868	34	0.710	54	0.581	74	0.475	94	0.388
15	0.860	35	0.703	55	0.575	75	0.470	95	0.384
16	0.851	36	0.696	56	0.569	76	0.465	96	0.381
17	0.842	37	0.689	57	0.563	77	0.461	97	0.377
18	0.834	38	0.682	58	0.558	78	0.456	98	0.373
19	0.826	39	0.675	59	0.552	79	0.452	99	0.369
20	0.817	40	0.668	60	0.547	80	0.447	100	0.366


(डा० नीरज खैरवाल)
अपर जिलाधिकारी(वित्त एवं राजस्व)
देहरादून


ग्राम ईस्ट होप टाऊन परगना पछवाडून तहसील विकासनगर जिला देहरादून

क्रमांक	ग्राम का नाम	मोटर मार्ग	0 से 50 मीटर तक पडने वाले खसरा नम्बर		51 मीटर से 100 मीटर तक पडने वाले खसरा नम्बर		101मीटर से 350 मीटर तक पडने वाले खसरा नम्बर	
			पूर्ण	आंशिक	पूर्ण	आंशिक	पूर्ण	आंशिक
1	2	3	4	5	6	7	8	9
1	ईस्ट होप टाऊन	शिमला बाईपास रोड	1490, 1491, 1493, 1511, 1512, 1515, 1517, 1519, 1534, 1577, 1578, 1579, 1580, 1582, 1583, 1586, 1586/2, 1587, 1602, 1603, 1606, 1613, 1674, 1760, 1766, 1767, 2242, 2243, 2245, 2248/2408, 2249/2409,	1017/2, 1019, 1101, 1090, 1091, 1092, 1093, 1094, 1095, 1097, 1096, 1098, 1021, 1022, 1023, 1024, 1082, 1083, 1085, 1086से 1089, 1489, 1492, 1494, 1501, 1507, 1510, 1514, 1516, 1518, 1530, 1531 से 1533तक, 1538, 1547, 1546, 1567, 1571, 1572, 1573, 1574, 1575, 1576, 1581, 1585, 1584,	1120, 1084, 1506, 1593, 1605, 1611, 1780, 2215,	1017/2, 1019, 1101, 1119, 1121, 1122, 1127, 1090से 1096, 1098, 1099, 1020, 1021से 1025, 1027, 1028, 1082, 1083, 1085, 1089, 1489, 1492, 1494, 1495, 1496, 1498/1, 1501, 1505, 1507, 1509, 1510, 1514, 1516, 1518, 1520, 1523, 1524, 1525, 1528से 1533, 1535, 1536, 1538, 1539, 1539/2390, 1546, 1561, 1562, 1567, 1568, 1570, 1571से 1576, 1581, 1585, 1844, 1588, 1587/2388, 1589, 1592, 1594, 1595, 1583, 1598, 1599, 1600,	1100, 1103, 1111, 1109, 1110, 1112, 1113से 1118, 1123से 1126, 1128से 1130, 1130/2371, 1131से 1137, 1026, 1029, 1031, 1033, 1034, 1063, 1062, 1061, 1065, 1076से 1081, 1157, 1158/1, 1158/2, 1159, 1159/2, 1159/3, 1160से 1167, 1182, 1289, 1290/1, 1290/2, 1291से 1295, 1318से 1325, 1327से 1335, 1337, 1338, 1339, 1337/2373, 1473, 1475, 1476से 1482, 1478/2374, 1485/2375, 1486/2376, 1485से 1488, 1497, 1499, 1500, 1502, 1503, 1504, 1508, 1521, 1522, 1526, 1527, 1537, 1540, 1541, 1542, 1543, 1544, 1545, 1547, 1549, 1556से	1017/2, 1019, 1101, 1108, 1119, 1121, 1122, 1127, 1138, 1139, 1140से 1142, 1090, 1091, 1099, 1020से 1022, 1024, 1025, 1027, 1028, 1030, 1032, 1035, 1018, 1017, 1050, 1054, 1057, 1057/2386, 1058, 1060, 1064/2370/2, 1064, 1066, 1067, 1074/2, 1072, 1073, 1074/1, 1075, 1082, 1083, 1088, 1089, 1156, 1162, 1168से 1170, 1180, 1182, 1183, 1186, 1287, 1296, 1317, 1316, 1312, 1313, 1326, 1336, 1340, 1341, 1474, 1483, 1489, 1494, 1495, 1496, 1498/1, 1501, 1505, 1507, 1509, 1520, 1523, 1524, 1525, 1528, 1529, 1535, 1536, 1538, 1539, 1539/2390, 1546, 1548, 1550, 1552से 1555, 1561, 1562, 1567, 1568,



26/3/12
(डा० नीरज खैरवाल)

अपर जिलाधिकारी (वित्त एवं राजस्व)
देहरादून।

2268, 2274, 2302, 2303, 2307, 2313,	1587/2388, 1589, 1583, 1601, 1602/2382, 1604, 1607, 1608, 1609, 1610, 1612, 1614, 1615, 1628, 1613, 1675, 1676, 1677, 1617, 1672, 1673, 1710, 1711, 1713, 1758, 1759, 1761, 1772, 1773, 1775, 1779, 1781, 1882, 1784, 1825, 1826, 1828, 1829, 1830, 1831, 1832, 1833, 1864से 1869, 1941से 1945, 1960, 1962, 1964, 1965, 1968, 1969, 2345, 2133, 2109, 2122, 2129से 2132, 2135, 2137से 2140,	1601, 1602/2382, 1604, 1607, 1608, 1609, 1610, 1612, 1614, 1615, 1616, 1627, 1628से 1630, 1613, 1675, 1676, 1677, 1672, 1673, 1679, 1668/2382, 1708, 1709, 1710, 1712, 1713, 1714, 1757, 1758, 1759, 1761, 1762, 1763, 1711, 1772, 1773से 1775, 1778, 1779, 1781से 1784, 1824से 1837, 1864से 1871, 1939से 1945, 1948, 1949, 1959, 1960से 1965, 1968से 1971, 2345, 2133, 2109, 2122, 2129, 2130, 2131, 2123, 2135, 2136, 2137, 2138से 2143, 2148, 2149, 2214, 2215, 2226, 2228, 2235, 2237, 2239, 2240, 2241, 2244, 2246, 2249, 2250, 2251, 2259, 2260, 2261, 2265, 2266, 2267,	1560, 1563से 1566, 1569, 1590, 1591, 1596, 1597, 1617, 1618, 1619, 1620, 1621, 1622, 1623, 1625, 1626, 1631, 1632, 1634, 1635, 1633, 1650, 1652, 1655, 1654/2397, 1659, 1680, 1681/2, 1669, 1669/2392, 1668/2391, 1707, 1715, 1717, 1718, 1722, 1723, 1754, 1755, 1756, 1764, 1765, 1766, 1767, 1768, 1776, 1777, 1785, 1823, 1838, 1863, 1872, 1874, 1873, 1908से 1913, 1915से 1938तक, 1946, 1947, 1950से 1953, 1955से 1958, 1972से 1994, 1996से 1998, 2001से 2003, 2203/2401, 2203/2402, 2198, 2183, 2182, 2179, 2181, 2178, 2177, 2176, 2175, 2174, 2171, 2170, 2169, 2168/2407, 2133/2467, 2134, 2196, 2106, 2107, 2108, 2110से 2117तक, 2119, 2120, 2123, 2124से 2128, 2145से 2147, 2150से 2166, 2204से 2213,	1570, 1572, 1573, 1575, 1576, 1588, 1592, 1594, 1595, 1598, 1599, 1600, 1607, 1609, 1615, 1616, 1624, 1625/2395, 1627, 1629, 1630, 1633, 1636, 1637, 1638, 1649, 1651, 1656, 1658, 1613, 1677, 1679, 1681/1, 1683, 1668, 1668/2382, 1667, 1705, 1706, 1708, 1709, 1710, 1712, 1711, 1714, 1716, 1719, 1720, 1721, 1724, 1753, 1757, 1759, 1762, 1763, 1769से 1772, 1774, 1778, 1782, 1783, 1784, 1786, 1787, 1821, 1822, 1819, 1824, 1827, 1828, 1829, 1830, 1834, 1835, 1836, 1837, 1839, 1840, 1840, 1841, 1864, 1866, 1867, 1868, 1869, 1870, 1871, 1907, 1914, 1939, 1940, 1941, 1942, 1945, 1948, 1949, 1954, 1959, 1960से 1964, 1970, 1971, 1995, 1999, 2000, 2199, 2173, 2172, 2168, 2169, 2168/2406, 2345, 2133, 2012, 2053, 2102से 2105, 2109, 2118, 2122, 2129, 2130, 2131, 2135, 2136, 2138, 2139, 2141से 2144, 2148, 2149, 2214, 2215,
---	---	--	---	--



(डा० नीरज खोसला)
अपर जिलाधिकारी (वित्त एवं राजस्व)
देहरादून।

				2143, 2149, 2226, 2241, 2244, 2246, 2247, 2249, 2250, 2251, 2259, 2260, 2266, 2269, 2271, 2272, 2273, 2275से 2277, 2298, 2300, 2301, 2304, 2305, 2306, 2308, 2311, 2312, 2314, 1448		2269से 2273, 2275, 2276, 2277, 2298से 2301, 2301/2416, 2304, 2305, 2306, 2308, 2309, 2310से 2312, 2314, 2316, 1393, 1448	2227, 2230से 2234, 2236, 2238, 2252, 2253, 2254, 2255, 2256, 2257, 2258, 2262से 2264, 2278, 2278, 2296, 2297, 2317से 2326, 2333, 2338से 2341तक, 2343, 1401, 1406से 1411तक, 1440, 1437, 1438, 1439, 1441, 1442, 1441/2482, 1441/2483, 1443, 1444से 1447, 1484, 1243/2372,	2226, 2228, 2228, 2235, 2237, 2239, 2240, 2249, 2251, 2259, 2261, 2265, 2266, 2270, 2272, 2273, 2277, 2280, 2281, 2282, 2292, 2294, 2295, 2298, 2299, 2301, 2301/2416, 2309, 2310, 2216, 2327, 2331, 2332, 2334, 2335से 2337, 2342, 2344, 2346, 2347, 1394, 1394/2386, 1400, 1402, 1405, 1412, 1414, 1393, 1448, 1449/1, 1483, 1469/2, 1244, 1433/1, 1433/2, 1724, 1752
--	--	--	--	--	--	---	--	---


(डा० नीरज खैरवाल)
अपर जिलाधिकारी (वित्त एवं राजस्व)
देहरादून।

ग्राम ईस्ट होप टाऊन परगना पछवाडून तहसील विकासनगर जिला देहरादून

क्रमांक	ग्राम का नाम	मोटर मार्ग	0 से 50 मीटर तक पडने वाले खसरा नम्बर		51 मीटर से 100 मीटर तक पडने वाले खसरा नम्बर		101मीटर से 350 मीटर तक पडने वाले खसरा नम्बर	
			पूर्ण	आंशिक	पूर्ण	आंशिक	पूर्ण	आंशिक
1	2	3	4	5	6	7	8	9
2.	ईस्ट होप टाऊन	उम्मेदपुर परवल रोड	402, 403, 561, 584, 836, 938, 697, 710, 711, 695, 694, 692, 672	268, 561, 578, 582, 636, 627, 644, 645, 647, 670, 669, 666, 667, 987, 997, 673, 680/2412, 933, 934, 919	268, 401, 939, 701, 712, 698, 699, 690, 691	268, 582, 636, 401, 561, 627, 644, 645, 647, 670, 669, 666, 667, 987, 997, 577, 582, 583, 585, 526, 627, 643, 644, 670, 664, 668, 937, 938, 987, 988, 997, 680/2412, 933, 934, 919, 673, 932	562 से 565तक, 574 से 576तक, 586 से 594तक, 612, 622 से 624तक, 614 से 618तक, 628 से 631तक, 637 से 642तक, 651 से 658तक, 660 से 665तक, 940 से 950तक, 962, 954 से 957तक, 990, 991, 684 से 688तक, 700 से 707तक, 839 से 841तक, 675 से 682तक, 927 से 932तक	268, 577, 599, 401, 595, 635, 937, 939, 631, 635, 636, 656, 661, 976, 934, 919, 933, 934


N. N. D.


(डा० नीरज खैरवाल)

अपर जिलाधिकारी (वित्त एवं राजस्व)


देहरादून।

ग्राम का नाम:- पौन्धा परगना-पछवाद्दू तहसील-विकासनगर जिला-देहरादून

क्रमांक	ग्राम का नाम	मोटर मार्ग	0-50मीटर तक पडने वाले खसरा नम्बर		51 मीटर से 100 मीटर तक पडने वाले खसरा नम्बर		101 मीटर से 350 मीटर तक पडने वाले खसरा नम्बर		धारा 143 के अन्तर्गत भूमि के
			पूर्ण	आंशिक	पूर्ण	आंशिक	पूर्ण	आंशिक	
1	2	3	4	5	6	7	8	9	10
01.	पौन्धा	नन्दा की चौकी पौन्धा विधोली मोटर मार्ग	212, 242 से 246, 248, 255 से 257, 258, 260, 265, 272, 274, 275 ,279 से 283, 425 से 428, 431, 432, 434, 439 से 443, 560 से 564, 572 से 585, 581 से 585, 586 से 591, 593, 661, 642, 643, 649, 650, 654, 656, 659 से 665, 673, 675, 677, 682 से 684, 687, 691, 693, 698, 701, 717, 720 से 723, 731 से 734, 741 से 744, 752 से 757, 763, 764, 839 से	435, 567, 572, 586, 587, 591 से 594, 640, 648, 653, 655, 660, 671, 672, 685, 686, 688, 689, 692, 694, 699, 700, 709, 715, 716, 723, 735, 738, 758, 844, 845, 846, 860, 867, 868,	250, 252, 253, 256, 265, 266, 267, 269 से 277, 382 से 390, 397, 424, 430, 432 से 436, 440, 557, 558, 565, 567, 571, 572, 574, 575, 580, 581, 583, 593, 640, 644, 645, 655 से 661, 664, 665, 668, 670 ,671 से 677, 685, 686, 688, 689, 692, 694, 697, 700, 701, 709, 712 से 714, 716 से 724, 729, 737, 739, 740, 746, 75,0 751, 757, 758, 762 से 767, 834 से 836, 848 से 854, 860, 869 से 868,	247, 249, 268, 308, 391, 392, 393, 395, 398, 433, 566, 568, 573, 574, 576, 578, 579, 595, 645 से 648, 652, 666, 690, 692,	212, 216 से 243, 247, 249, 268, 269, 278, 283 से 319, 339, 340 से 382, 405 से 522, 547, 551, 526, 579, 592, 595 से 612, 617 से 640, 648, 657, 658, 666 से 668, 685, 686, 688 से 690, 692, 694 से 697, 702, 703, 707, 707, 711 से 717, 724 से 728, 737, 738, 748, 749, 759 से 761, 767 से 795, 797, 803 से 813, 819,	214, 237, 418, 459, 485, 489, 500, 613, 614 से 616, 650, 651, 652, 704, 708, 798, 818, 825, 826, 899, 904, 912, 922, 924,	287क


(डा० नीरज खैरवाल)
अपर जिलाधिकारी (वित्त एवं राजस्व)
देहरादून।

			843, 845 से 855, 858, 859, 869 से 877, 993 से 1007, 1010, 1011, 1012, 1014, 1015, 1016, 1019, 1024, 1027, 1028, 1031, 1717,	878, 1017, 1018, 1032, 1035,	876, 878, 879, 1012 से 1018, 1022 से 1030, 1032,	724, 728, 738, 747 से 749, 759, 761, 770, 861, 862, 862, 896, 1033, 1035,	820, 827 से 836, 850, 851, 853, 861 से 864, 879 से 898, 921, 923, 1033 से 1036, 1038 से 1070, 1074 से 1082, 1292, 1295, 1298, 1299 से 1306, 1308 से 1391, 1321, 1321,	1071, 1073, 1075, 1077, 1084, 1322,	
--	--	--	---	---------------------------------	---	---	---	---	--




(डा० नीरज खैरवाल)

अपर जिलाधिकारी (वित्त एवं राजस्व)

देहरादून।


ग्राम फुलसनी परगना पछवाढून तहसील विकासनगर जिला देहरादून

क्रमांक	ग्राम का नाम	मोटर मार्ग	0 से 50 मीटर तक पडने वाले खसरा नम्बर		51 मीटर से 100 मीटर तक पडने वाले खसरा नम्बर		101मीटर से 350 मीटर तक पडने वाले खसरा नम्बर		143 के अन्तर्गत पडने वाले ख.न.
			पूर्ण	आंशिक	पूर्ण	आंशिक	पूर्ण	आंशिक	
1	2	3	4	5	6	7	8	9	10
1	फुलसनी	आमवाला फुलसनी मार्ग नन्दा की चौकी	14, 15, 20 से 29, 31, 32, 34, 39 से 42, 225, 227 से 231, 234, 235, 288, 289 से 291, 293, 297 से 299, 301 से 303, 341, 358,	16, 19, 30, 33, 35, 36, 38, 43, 56, 224, 226, 232, 233, 236, 237, 238, 288, 292, 294, 296, 304, 305, 335, 342, 354, 355, 357, 359,	221, 232, 233, 236, 237, 294, 295, 296, 304 से 307, 335 से 337, 342, 343, 357से 360	17, 18, 47, 50, 51, 53, 55, 58, 59, 60, 62, 67, 70, 71, 107, 109, 220, 223, 222, 239, 283, 284, 285, 286, 287, 292, 308, 310, 332 से 334, 338, 344, 354, 355, 356, 354, 355, 356, 361 से 364	17, 18, 47 से 55, 57 से 59, 62 से 67, 72 से 82, 89से 106, 108, 110 से 150, 158 , 169 से 171, 173, 174, 178 से 183, 187, 188, 201 से 220, 222, 239 से 251, 255, 257, 258, 260 से 287, 308 से 334, 338, 339, 344 से 356, 361 से 389, 420/390	13, 83, 87, 88, 107, 109, 157, 159, 160, 168, 177, 189, 192, 199, 252, 253, 254, 259, 390	


(डा० नीरज खैरवाल)
अपर जिलाधिकारी (वित्त एवं राजस्व)
देहरादून।

ग्राम आमवाला परगना पछवाडून तहसील विकासनगर जिला देहरादून

क्रमांक	ग्राम का नाम	मोटर मार्ग	0 से 50 मीटर तक पडने वाले खसरा नम्बर		51 मीटर से 100 मीटर तक पडने वाले खसरा नम्बर		101मीटर से 350 मीटर तक पडने वाले खसरा नम्बर		143 के अन्तर्गत पडने वाले ख.न.
			पूर्ण	आंशिक	पूर्ण	आंशिक	पूर्ण	आंशिक	
1	2	3	4	5	6	7	8	9	10
1.	आमवाला	आमवाला फुलसनी मुख्य मार्ग नन्दा की चौकी	26, 64 से 72, 78 से 81, 88 से 91, 93, 94, 96, 98, 99, 101, 102, 103, 122, 124 से 128, 160 से 162, 187 से 194, 247, 260, 264, 403, 404, 467, 468, 470, 467, 471, 493, 494, 496	11, 63, 67, 73, 77, 82, 86, 87, 95, 120, 121, 123, 159, 163, 164, 184 से 186, 195, 197, 198, 200, 246, 248, 256, 259, 261 से 263, 266, 267, 271, 394, 401 से 404, 410, 459 से 467, 470, 472, 474, 476, 480, 491	54, 60 से 62, 64, 67, 71, 73, 74, 82 से 87, 102 से 104, 109, 110, 114 से 121, 122, 129 से 131, 159, 163, 184, 185, 195, 198, 200, 248, 255, 256, 259, 261 से 263, 266 से 271, 394, 395, 401 से 404, 462, 463, 473, 475, 478, 479, 481,	11, 55, 59, 63, 75, 76, 95, 105, 108, 113, 132, 157, 158, 164, 165, 166, 182, 183, 186, 196, 197, 199, 201, 246, 249, 254, 272 से 276, 283, 284, 285, 396, 399, 400, 405, 410, 459, 460, 462, 491, 492, 495,	11 से 37, 40 से 53, 55 से 59, 63, 75, 76, 95, 105, 106, 108, 110, से 114, 132, 158, 165 से 183, 196, 197, 199 से 246, 249 से 254, 272 से 300, 302 से 310, 313, 316, 326 से 334, 336, 337, 354 से 371, 374 से 393, 396 से 400, 405 से 410, 413, 414, 424, 426, 427, 429 से 431, 433, 434, 438 से 440, 460, 473, 475 से 479, 481 से 490	311, 312, 314, 317, 321, 325, 333, 338, 341, 342, 353, 372, 411, 415, 416, 435 से 437, 441, 442, 459, 462, 491, 492	




(डा० नीरज खैरवाल)

अपर जिलाधिकारी (वित्त एवं राजस्व)
देहरादून।

ग्राम कण्डौली परगना पछवाडून तहसील विकासनगर जिला देहरादून

क्र० सं०	ग्राम का नाम	मीटर मार्ग	0 से 50 मीटर तक पडने वाले खसरा नम्बर		51 मीटर से 100 मीटर तक पडने वाले खसरा नम्बर		101मीटर से 350 मीटर तक पडने वाले खसरा नम्बर		143 के अन्तर्गत पडने वाले ख.न.
			पूर्ण	आंशिक	पूर्ण	आंशिक	पूर्ण	आंशिक	
1	2	3	4	5	6	7	8	9	10
1.	कण्डौली	कण्डौली विधौली मुख्य मार्ग नन्दा की चौकी	56, 68 से 70, 90, 91, 105, 106, 135, 138, , 224, 264, 276, 279	55, 57, 71, 72, 89, 92, 104, 107से 109, 134, 136, 137, 166, 167, 170, 171, 210, 211, 213, 216, 217, 218, 219, 220 से 223, 225, 228, 229, 233, 235, 236, 244, 245, 247, 263, 265, 266, 270, 275, 277, 278, 281, 283, 284, 285, 286 से 290, 848, 849, 852, 853, 854, 855, 864, 871, 875से 878, 881, 895	55, 57, 89, 92, 131, 134, 136, 137, 166, 170, 171, 211 से 214, 228, 229, 235, 236, 241, 242, 245, 247, 248, 263, 264, 266, 270, 275 से 279, 281 से 284, 289, 806, 846, 856, 851, 850, 861 से 863, 865, 870, 872, 874, 879, 882, 888, 895, 897, 864, 882, 884, 874, 879,	54, 56, 58, 59, 66, 67, 71, 72, 93, 102, 103, 110, 111, 132, 133, 138,164, 165, 230, 233, 234, 249, 252, 262, 265, 267, 268, 273, 285 से 288, 290, 847, 857, 885, 886, 889, 895	50 से 54, 58 से 67, 71 से 76, 80, 83से 88, 93, 103, 110,111से 116, 120से 129, 132, 133, 137 से 149, 159से 165, 172से 182, 188, 190, 207, 210, 217 से 223, 225, 231 से 234, 240, 241, 239, 252 से 261, 267से 269, 273, 274, 285 से 288, 291,298, 299, 301 से 326, 328 से 333, 336, 338, 339, 362, 363, 366से 384, 810 से 817, 821, 836, 838से 844, 885से 887, 890, 891, 893, 894,	77 से 82, 117 से 119, 150 से 152, 156 से 158, 183 से 185, 187, 191, 192, 196, 198, 206, 216,300, 327, 334, 335, 337, 340, 343 से 345, 360, 361, 364, , 806, 807, 808, 809, 818, 820, 892, 1014, 1016, 1017,	



(डा० नीरज खैरवाल)

अपर जिलाधिकारी (वित्त एवं राजस्व)

देहरादून।

ग्राम विधौली परगना पछवाडून तहसील विकासनगर जिला देहरादून

क्रमांक	ग्राम का नाम	मोटर मार्ग	0 से 50 मीटर तक पडने वाले खसरा नम्बर		51 मीटर से 100 मीटर तक पडने वाले खसरा नम्बर		101 मीटर से 350 मीटर तक पडने वाले खसरा नम्बर		143 के अन्तर्गत पडने वाले ख.न.
			पूर्ण	आंशिक	पूर्ण	आंशिक	पूर्ण	आंशिक	
1	2	3	4	5	6	7	8	9	10
1.	विधौली	पौन्धा विधौली मुख्य मार्ग नन्दा की चौकी से	87 से 90, 134 से 137, 144, 152, 464, 468, 470 से 472, 497 से, 502, 504, 507, 509, 511, 513, 514, 515, 517 से 524, 527, 551से 555, 622से 624, 628, 629, 631, 632, 643, 644, 712, 713, 719, 720, 726, 727, 728, 731, 732, 734, 735, 742, 746, 748, 749, 751 से 753, 755, 762,	1, 43, 86, 91, 132, 133, 138, 139, 142, 143, 145, 150, 151, 153, 154, 155, 411, 457, 458, 463, 467, 468, 494, 496, 505, 506, 508, 510, 512, 516, 519, 525, 526, 528, 529, 531, 536, 547, 550, 556, 608, 609, 610, 621, 625, 626, 627, 630, 633, 642, 711, 714, 715, 716, 718, 721, 725, 733, 736,	43, 131,138, 139, 143, 145, 146, 153, 154, 155, 402, 406से 409, 410से 415, 457, 458, 463, 465, 466, 467, 485, 486, 488, 490, 492से 496, 506, 508, 512, 516, 526, 528, 529से 533, 547, 556, 608, 609, 619, 621, 625से 627, 630, 633से 636, 640से 642,	42, 44, 45, 83, 85, 86, 91 से 93, 94, 127, 129, 130, 132, 133, 140, 141, 142, 147, 149, 150, 151, 383, 401, 403, 405, 416 से 418, 420, 456, 459, 460, 461, 479, 483, 484, 487, 489, 491, 505, 510, 525, 534, 535से 538, 545, 546, 548, 549, 550, 557, 558, 605, 606, 607, 610, 617, 618, 620, 637 से 640, 667, 668, 669, 670 से 672, 708, 711, 714, 716, 717, 721, 725, 729, 730, 733, 736, 737, 739, 740, 757, 758 से 761, 764, 765.	16 से 21, 23 से 26, 40,41, 42, 44 से 49, 58 से 86, 95 से 130, 147 से 151, 157 से 167, 173, 174, 302, 303, 304, 311 से 313, 315 से 322, 328 से 401, 403 से 405, 417 से 437, 441 से 456, 461, 460, 473 से 484, 487, 489, 491, 505, 510, 533, 535से 546, 548से 550, 557से 573, 580से 607, 610से 618, 620, 637से 640, 646 से 651, 653, 661, 665, 682से 706, 708से 710,	14, 15, 22, 27, 36, 37से 39, 50, 51, 55, 56, 91, 94, 140से 142, 168, 170, 172, 175, 177, 186, 301, 305, 306, 307, 310, 314, 324, 326, 327, 439, 440, 525, 574, 575, 576,	301, 576, 577क




(डा० नीरज खैरवाल)

अपर जिलाधिकारी (वित्त एवं राजस्व)

देहरादून।

				737, 741, 743, 745, 754, 757, 758 से 760, 761, 762, 765, 767, 770, 771, 772.	715, 718, 738, 741, 744, 745, 754, 755, 761, 763		711, 714, 716, 717, 721से 725, 729, 730, 733, 736, 737, 739, 740, 757से 761, 764से 766, 767, 768से 772	578, 579, 652, 655, 657, 660, 662, 663, 666, 679, 773	
--	--	--	--	---	---	--	--	--	--


(डा० नीरज खैरवाल)
अपर जिलाधिकारी (वित्त एवं राजस्व)
देहरादून।

ग्राम का नाम:- कांसवाली कोठरी परगना: पछवादन तहसील:- विकासनगर जिला:- देहरादून

ग्राम का नाम	मोटर मार्ग	1-50 मीटर तक पडने वाले खसरा नम्बर		51-100 मीटर तक पडने वाले खसरा नम्बर		101 से 350 मी0 तक पडने वाले खसरा नम्बर		धारा 143 के खसरा नम्बर
		पूर्ण	आंशिक	पूर्ण	आंशिक	पूर्ण	आंशिक	
1	2	3	4	5	6	7	8	9
कांसवाली कोठरी	डूंगा रोड	109, 127, 128, 129, 143, 144, 146, 154, 155, 157, 159, 197, 198, 199, 200, 206, 207, 208, 209, 210, 214, 240, 241, 248, 249, 250, 251, 252, 260, 261, 268, 264, 266, 267, 269, 270, 271, 272, 302, 345, 347, 348, 350, 355, 357, 358, 359, 360, 361, 366, 367, 371, 370, 372, 373, 374, 375, 376, 398, 399,	126, 132, 133, 134, 135, 136, 137, 138, 139, 356, 400, 406, 495, 501, 503, 510, 512 से 515 तक, 517, 628 से 632 तक, 1165, 1168, 1284, 1616, 1731,	123, 130, 147, 151, 152, 153, 156, 160, 185/129, 196, 201, 205, 211, 212, 210, 215, 216, 217, 218, 242, 243, 244, 245, 246, 247, 253, 254, 255, 256, 257, 265, 273, 274, 301, 303, 344, 346, 349, 351, 363, 364, 365, 377, 378, 396, 397, 409, 417, 420, 423, 424, 425, 426, 427, 434, 435, 436, 442, 443, 490 से 492 तक,	126, 132, 133, 134, 135, 136, 137, 138, 139, 140, 142, 143, 356, 406, 413, 418, 419, 495, 501, 503, 510, 512, 513, 514,	46, 47, 109 से 119 तक, 99, 87, 88, 89 से 98 तक 120, 121, 122, 124, 125, 141, 148, 150, 158, 161 से 180 तक, 181, 182, 183 से 195 तक, 219 से 239 तक, 275 से 283 तक, 286, 287 से 293 तक, 295 से 300 तक, 304 से 343 तक, 352, 353, 354, 379 से 395 तक, 401 से 403 तक, 407, 408, 414, 415, 416, 421, 422, 428 से 433 तक, 437, 438, 439, 440, 441, 444,	138, 140, 142, 145, 284, 285, 400, 413, 418, 419, 495, 503, 628 से 632 तक, 654, 665, 668, 669, 673, 675, 676, 678, 679, 705, 1065, 1165, 1168, 1169, 1284, 1309, 1551, 1552, 1553, 1554, 1555, 1558, 1559, 1561,	

(डा0 नीरज खेरवाल)

अपर जिलाधिकारी (वित्त एवं राजस्व)


देहरादून।

	404, 405, 410, 411, 412, 452 से 489 तक, 493, 494, 496, 497, 502, 508, 516, 519 से 526 तक, 634, 635, 714 से 717 तक, 787, 788, 789, 813 से 823 तक, 827 से 830 तक, 833 से 836 तक, 837, 838 से 853 तक, 108, 1032, 1071, 1075, 1100 से 1132 तक, 1133, 1140, 1141, 1142, 1150, 1151, 1152, 1155, 1158, 1159 से 1164 तक, 1166, 1167, 1170, 1210, 1211, 1227 से 1244 तक, 1260 से 1283 तक, 1294 , 1295, 1308, 1310, 1311, 1312, 1313, 1314, 1315, 1316, 1317, 1318, 1319, 1320, 1321, 1322, 1323, 1324, 1330, 1331, 1332, 1333, 1334, 1337,		498, 499, 500, 504, 505, 506, 507, 509, 511, 518, 633, 636, 637, 638, 639, 640, 708, 709, 710, 711, 712, 713, 785, 786, 790, 791, 792, 793, 794, 799, 800, 801, 802, 812, 824, 825, 826, 831, 832, 854, 861 से 864 तक, 120, 122, 123, 124, 1002, 1003, 1004, 1005, 1006, 1007, 1008, 1009, 1010, 1011, 1012, 1030, 131, 1033, 1034, 1035, 1036, 1072, 1073, 1074, 1076, 1077, 1134, 1135, 1138, 1139, 1143, 1144, 1154, 1156, 1157, 1171, 1212, 1226, 1290, 1291, 1292, 1293, 1300, 1301, 1302, 1325, 1326, 1327, 1328, 1329, 1334, 1336,	515, 517, 628 से 632 तक, 1165, 1168, 1284, 1616, 1731,	445, 446, 447, 448, 449, 450, 451, 527, 528 से 573 तक, 641, 642, 643, 644, 645 से 653 तक, 660, 667, 666, 680 से 686 तक, 694, 695, 696, 697, 698, 699, 700, 702 से 707 तक, 670, 671, 672, 687 से 693 तक, 795, 796, 797, 798, 803, 804, 805, 806, 807, 808,, 809, 810, 811, 855 से 860 तक, 865 से 1000 तक, , 1013 से 1016 तक, 1017, 1018, 1019, 1020 से 1029 तक, 1037, 1051 तक, 1065 से 1070 तक, 1078 से 1084 तक, 1136, 1137, 1145, 1146, 1142, 1148, 1149, 1153, 1172 से 1209 तक, 1254, 1255, 1256, 1257, 1258, 1259, 1285 से 1289 तक, 1296 से 1299 तक, 1303 से 1307 तक, 1357 से	1731	
--	---	--	--	--	--	------	--


(डा० नीरज खेरवाल)


अपर जिलाधिकारी (वित्त एवं राजस्व)
देहरादून।

	1338, 1339, 1340, 1342, 1343, 1344, 1345, 1346, 1347, 1350, 1351, 1352, 1353, 1354, 1591, 1592, 1597, 1598, 1599, 1600, 1601, 1602, 1603, 1604, 1612, 1613, 1617, 1618, 1620, 1622, 1623, 1708, 1709, 1710, 1711, 1712, 1715, 1716, 1717, 1718, 1719, 1724, 1726, 1727, 1728, 1729, 1730,		1341, 1348, 1349, 1355, 1356, 1383, 1384, 1385, 1570, 1593, 1594, 1595, 1596, 1605, 1606, 1607, 1608, 1609, 1610, 1611, 1614, 1615, 1619, 1621, 1624, 1625, 1626, 1701, 1702, 1703, 1706, 1707, 1713, 1714, 1720, 1721, 1722, 1723, 1725,		1382 तक, 1386 से 1398 तक, 1562 से 1569 तक, 1571 से 1590 तक, 1627 से 1647 तक, 1665 से 1672 तक, 1679 से 1700 तक, 1704, 1705, 1732, 1733, 1734, 1735, 1736, 1741, 1745, 1746, 1845, 1846,		
--	--	--	--	--	--	--	--


(डा० नीरज खैरवाल)
अपर जिलाधिकारी (वित्त एवं राजस्व)
देहरादून।

ग्राम का नाम:- माण्डूवाला परगना:- पछवाढून तहसील:- विकासनगर जिला:- देहरादून

ग्राम का नाम	मोटर मार्ग	1-50 मीटर तक पडने वाले खसरा नम्बर		51-100 मीटर तक पडने वाले खसरा नम्बर		101 से 350 तक परने वाले खसरा नम्बर		धारा 143
		पूर्ण	आंशिक	पूर्ण	आंशिक	पूर्ण	आंशिक	
1	2	3	4	5	6	7	8	9
माण्डूवाला	माण्डूवाला से भाऊवाला मोटर मार्ग	66, 67, 68, 69, 73, 74, 75, 76, 82, 83, 84, 85, 86, 99, 100, 101, 103, 104, 108, 109, 111, 114, 115, 121, 122, 126, 145, 164, 169, 178, 179, 180, 209, 210, 211, 229, 232, 235, 236, 237, 241, 242, 243, 256, 262, 269, 270, 271, 272, 273, 274, 278, 286, 288, 289, 290, 291, 292, 293, 296, 299, 303, 304, 309, 310, 315, 316, 317, 320, 321, 322, 327, 328, 332 से 341 तक,	107, 110, 112, 117, 118, 120, 127, 138, 147, 165, 167, 168, 170, 173, 201, 202, 203, 204, 212, 213, 244, 245, 246, 247, 248, 249, 268, 275, 276, 277, 282, 283, 284, 285, 300, 326,	54 से 63 तक, 64, 65, 70, 71, 72, 77 से 81 तक, 87 से 90 तक, 95, 96, 97, 98, 105, 119, 135, 141, 142, 144, 149, 176, 177, 181, 214, 219, 230, 231, 233, 234, 238, 239, 240, 252 से 255 तक, 263, 264, 265, 294, 298, 302, 305, 308, 311, 312, 313, 314, 318, 319, 323, 324, 325, 329, 330, 331, 342,	107, 110, 112, 117, 118, 120, 123, 124, 125, 127, 138, 146, 147, 165, 167, 168, 170, 173, 175, 201, 202, 203, 204, 212, 213, 244 से 249 तक, 268 से 277 तक, 279, 282, 283, 284, 285, 300, 326,	4 से 53 तक, 91, 92, 93, 94, 128, 129, 132, 133, 134, 136, 137, 139, 140, 143, 150, 151, 152, 154, 155, 160, 161, 162, 163, 166, 171, 172, 173, 174, 182, 184, 185, 186, 190, 191, 192, 193, 200, 205, 206, 207, 215, 216, 217, 218, 220, 221, 222, 223, 224, 225, 226, 227, 228, 250, 251, 266, 267, 280, 281, 301, 306, 307, 344, 345, 346, 347, 348, 349, 350, 351, 352, 353,	107, 110, 112, 113, 116, 117, 118, 120, 123, 124, 125, 127, 145, 146, 147, 165, 167, 168, 170, 173, 175, 183, 187, 189, 194, 203, 204, 208, 268, 279, 282, 283, 284, 285,	


(डा० नीरज खोसला)
अपर जिलाधिकारी (वित्त एवं राजस्व)
देहरादून।

ग्राम नौगांव परगना पछयादून तहसील विकासनगर जिला देहरादून

क्रमांक	ग्राम का नाम	मोटर मार्ग	0 से 50 मीटर तक पडने वाले खसरा नम्बर		51 मीटर से 100 मीटर तक पडने वाले खसरा नम्बर		101मीटर से 350 मीटर तक पडने वाले खसरा नम्बर	
			पूर्ण	आंशिक	पूर्ण	आंशिक	पूर्ण	आंशिक
1	2	3	4	5	6	7	8	9
	नौगांव	माण्डूवाला से भाऊवाला रोड	124 से 126, 131से 133, 153से 160, 162से 166, 269से 279, 408से 414, 447से 449, 452से 459, 471से 475, 486से 488, 491से 495, 510से 521, 530से 535, 537, 543, 544,	222, 450, 451, 490,	127से 130, 121, 122, 143, 147से 152, 167से 175, 280से 283, 404से 407, 415से 419, 446, 460, 461, 470, 476से 479, 484, 485, 496से 509, 522से 529, 538, 539, 540, 542, 545से 565,	422, 450, 451, 490,	82से 120, 123, 134 से 146, 176से 199, 226 से 268, 284 से 313, 334 से 341, 358, 361 से 403, 420 से 445, 462 से 469, 480 से 483, 489, 541, 566 से 619,	222, 450, 451, 490,



(डा० नीरज खैरवाल)

अपर जिलाधिकारी (वित्त एवं राजस्व)

देहरादून ।

ग्राम माजरा जूलो परगना पछवादन तहसील विकासनगर जिला देहरादून


क्रमांक	ग्राम का नाम	मोटर मार्ग	0 से 50 मीटर तक पडने वाले खसरा नम्बर		51 मीटर से 100 मीटर तक पडने वाले खसरा नम्बर		101मीटर से 350 मीटर तक पडने वाले खसरा नम्बर	
			पूर्ण	आंशिक	पूर्ण	आंशिक	पूर्ण	आंशिक
1	2	3	4	5	6	7	8	9
1.	माजरा जूलो	तिलवाडी से रामसहयवाला सहसपुर P.W.D. मार्ग	55 से 58 तक, 60 से 75 तक, 77 से 84तक, 87, 95 से 97 तक, 156 से 159 तक, 161, 162, 181, 183, 184, 203 से 206तक,	48, 54, 76, 80, 85, 86, 88, 91 से 94तक, 98 से 100तक, 151, 155, 160, 163, 179, 180, 182, 184, 187, 202, 203	3, 44, 46, 49, 50, 53, 89, 90, 147 से 150तक, 152, 153, 185, .189, 201	1, 4, 41, 42, 46, 47, 48, 51, 54, 76, 80, 85, 86, 88, 91, 93, 94, 98 से 100तक, 146, 151, 154, 155, 160, 163 से 165तक, 169, 178, 179, 180, 182, 186, 187, 188, 190, 200, 202, 207, 208, 209 से 212तक	2, 5 से 17तक, 20, 25 से 40तक, 43, 52, 101, 102 से 145तक, 166 से 168तक, 170 से 177तक, 191 से 199तक, 213 से 219तक, 224 से 267 तक, 273, 275	1, 4, 18, 24, 41, 42, 46, 47, 51, 53, 146, 154, 164, 165, 169, 178, 186, 188, 190, 200, 208, 209 से 212तक, 221, 223, 268, 271, 272, 274, 276, 280, 289, 291


(डा० नीरज खैरवाल)

अपर जिलाधिकारी (वित्त एवं राजस्व)
देहरादून।

ग्राम राजावाला परगना पछवादन तहसील विकासनगर जिला देहरादून

क्रमांक	ग्राम का नाम	मोटर मार्ग	0 से 50 मीटर तक पडने वाले खसरा नम्बर		51 मीटर से 100 मीटर तक पडने वाले खसरा नम्बर		101मीटर से 350 मीटर तक पडने वाले खसरा नम्बर	
			पूर्ण	आंशिक	पूर्ण	आंशिक	पूर्ण	आंशिक
1	2	3	4	5	6	7	8	9
1.	राजावाला	भाऊवाला से सेलाकुई राजा रोड P.W.D. मार्ग	145, 147, 152, 154 से 159तक, 169, 172, 173, 177, 181, 185, 217से 232तक, 238, 245, 246, 247, 252, 254 से 256तक, 260से 262तक, 264 से 267तक, 271 से 275तक, 280से 284तक, 293, 294, 296, 849, 851, 853 से 870 तक, 941, 942, 945 से 947तक, 950 से 952तक, 955, 958, 960	87, 144, 146, 148, 151, 153, 160, 161, 166 से 167तक, 170, 171, 175, 176, 178, 180, 182, 184, 186, 189, 214, 216, 233, 236, 237, 239, 240, 242, 244, 248, 251, 253, 263, 268, 269, 270, 275, 290, 285, 286, 295, 297, 298, 319, 850, 852, 871, 876, 882, 883, 886, 885, 940, 943, 944, 948, 949, 953, 954, 956, 957, 959, 961, 963, 962, 964	143, 193, 194, 195, 198, 200, 203, 204, 207, 210, 211, 215, 235, 276, 277, 318, 872, 873, 880, 881, 965, 968, 969	86, 87, 144, 146, 148 से 151तक, 160 से 168तक, 170, 171, 174 से 176तक, 178 से 180तक, 182 से 184 तक, 186, 188 से 190तक, 192, 196, 197, 199 से 202तक, 205, 206, 208, 209, 212, 214, 216, 233, 234, 236, 237, 239, 240, 242, 243, 244, 248 से 251तक, 253, 263, 268, 269, 270, 275, 278, 279, 285, 286, 288 से 291तक, 295, 297, 298, 317, 319, 320, 850, 852, 871, 874, 876, 878, 879, 882 से 886तक, 940, 943, 944, 948, 949, 953, 954, 956, 957, 959, 961 से 964तक, 966, 967, 972 से 980तक,	03 से 12तक, 20, 22, 24, 25, 27, 28, 29, 32 से 46तक, 54 से 56, 62, 63, 65 से 74तक, 77 से 85तक, 88 से 142तक, 149, 150, 187, 191, 213, 241, 287, 290, 292, 299 से 316तक, 321 से 352तक, 354, 374 से 379तक, 887से 906तक, 918, 919, 923 से 926तक, 930 से 939तक, 970, 971, 981 से 1011तक, 1026, 1060, 1062, 1061, 1064 से 1067तक, 1073 से 1090तक, 1093, 1092, 1255/894, 1256/934	2, 13, 14, 15, 16, 18, 19, 21, 23, 26, 30, 31, 47, 48, 49, 52, 57, 58, 61, 64, 71, 76, 86, 87, 149, 150, 153, 162 से 168तक, 170, 171, 174से 176तक, 178 से 180, 183, 184, 186, 190, 192, 196, 197, 199, 201, 202, 205, 206, 208, 288, 289, 291, 317, 320, 353, 355, 361, 362, 368, 370, 371, 373, 380, 387, 388, 389, 850, 852, 874, 875, 878, 879, 884, 885, 886, 940, 966, 967, 972 से 980तक, 1012 से 1014तक, 1019, 1022 से 1025तक, 1055, 1063, 1068, 1071, 1091, 1094,



(डा० नीरज खैरवाल)

अपर जिलाधिकारी (वित्त एवं राजस्व)

देहरादून।

ग्राम पौडवाला परगना पछवादन तहसील विकासनगर जिला देहरादून

क्रमांक	ग्राम का नाम	मोटर मार्ग	0 से 50 मीटर तक पडने वाले खसरा नम्बर		51 मीटर से 100 मीटर तक पडने वाले खसरा नम्बर		101मीटर से 350 मीटर तक पडने वाले खसरा नम्बर	
			पूर्ण	आंशिक	पूर्ण	आंशिक	पूर्ण	आंशिक
1	2	3	4	5	6	7	8	9
1.	पौडवाला	भाऊवाला से सेलाकुई राजा रोड P.W.O.मार्ग	18 से 20, 22 से 24, 46, 47, 50 से 66, 68, 71 से 81, 122 से 124, 128 129, 132, 133, 136 से 140, 143,	15, 17, 21, 25, 27, 28, 44, 45, 48, 49, 67, 69, 70, 120, 121, 125, 127, 130, 131, 134, 135, 141, 142, 144, 145	16, 26, 29, 38, 42, 43, 116, 117, 118, 126, 146, 147, 150, 151, 152, 153, 173	2, 3, 15, 17, 21, 25, 27, 28, 30, 37, 39, 40, 41, 44, 45, 48, 49, 67, 69, 70, 113, 114, 115, 119, 120, 121, 125, 127, 130, 131, 134, 135, 141, 142, 144, 145, 148, 149, 153, 171, 172, 177, 178, 181, 183	1, 4 से 14तक, 31 से 36तक, 84 से 112तक, 154से 170तक, 174 से 176तक, 179, 180, 182, 184 से 193तक, 195 से 208तक, 210, 230, 231, 239 से 249तक, 255 से 266तक, 279	2, 3, 15, 30, 37, 39, 40, 41, 113, 114, 115, 119, 148, 149, 153, 171, 172, 177, 178, 181, 183, 194, 209, 211, 214, 215, 223, 224, 225, 226, 227, 229, 232, 233, 237, 238, 250, 253, 254, 277, 278, 280


31/3/14


(डा० नीरज खैरवाल)

अपर जिलाधिकारी (वित्त एवं राजस्व)

देहरादून।

ग्राम रामपुर खुर्द परगना पछवादन तहसील विकासनगर जिला देहरादून


क्रमांक	ग्राम का नाम	मीटर मार्ग	0 से 50 मीटर तक पडने वाले खसरा नम्बर		51 मीटर से 100 मीटर तक पडने वाले खसरा नम्बर		101 मीटर से 350 मीटर तक पडने वाले खसरा नम्बर	
			पूर्ण	आंशिक	पूर्ण	आंशिक	पूर्ण	आंशिक
1	2	3	4	5	6	7	8	9
1.	रामपुर खुर्द	भाऊवाला से तिलवाडी P.W.D मार्ग	6, 7, 9, 10, 13, 14	1, 4, 5, 8, 12, 16, 17, 18, 20, 24, 25, 26	29	1 से 5 तक, 8, 12, 16, 17, 18, 20, 21 से 26 तक, 28, 30, 32	27, 31, 34 से 46 तक	1 से 3, 5, 16, 17, 20, 21, 22, 23, 26, 28, 30, 32, 33, 47, 49, 50


(डा० नीरज खैरवाल)

अपर जिलाधिकारी (वित्त एवं राजस्व)
देहरादून।

ग्राम बडीवाला परगना पछवादन तहसील विकासनगर जिला देहरादून

क्रमांक	ग्राम का नाम	मीटर मार्ग	0 से 50 मीटर तक पडने वाले खसरा नम्बर		51 मीटर से 100 मीटर तक पडने वाले खसरा नम्बर		101मीटर से 350 मीटर तक पडने वाले खसरा नम्बर	
			पूर्ण	आंशिक	पूर्ण	आंशिक	पूर्ण	आंशिक
1	2	3	4	5	6	7	8	9
1.	बडीवाला	भाऊवाला से इंगा P.W.D. मार्ग	181, 282, 283, 291, 292, 293, 305, 318, 319, 320, 322, 326 से 329तक, 342, 346, 350, 351 से 353,	182, 184, 280, 281, 284, 285, 286, 290, 294, 295, 300, 301, 303, 304, 306, 316, 317, 321, 324, 325, 330, 336, 337, 338, 340, 341, 343, 345, 347, 348, 349, 354 से 357तक	157 से 161तक, 183, 185, 276 से 279तक, 297, 315, 331	156, 182, 184, 186, 187, 272 से 275तक, 280, 281, 284से 287तक, 289, 290, 284, 295, 296, 300, 301, 303, 304, 305, 306, 307, 308, 313, 314, 316, 317, 321, 324, 325, 330, 332, 336, 337 से 341तक, 343, 345, 347, 348, 349, 354 से 359तक, 361,	151, 153, 154, 155, 162 से 177 तक, 188, 225, 226, 232, 239 से 271तक, 288, 298, 299, 302, 310, 311, 312, 333, 334, 335, 344, 360, 362 से 395 तक, 462 से 470तक, 503 से 576तक, 579, 613, 615 से 622 तक, 624 से 629तक, 634	145से 148तक, 150, 152, 156, 179, 180, 184, 186, 187, 189, 198, 214, 215, 223, 224, 228से 231तक, 233, 234, 236, 237, 238, 272से 275तक, 287, 289, 296, 303, 304, 307, 308, 309, 313, 314, 324, 325, 332, 336, 339, 340, 341, 343, 358, 359, 361, 396, 397, 402, 403, 437, 461, 471, 580, 614, 623, 630, 633, 635, 636


(डा० नीरज खैरवाल)
अपर जिलाधिकारी (वित्त एवं राजस्व)
देहरादून।

ग्राम भानवाला परगना पछवादन तहसील विकासनगर जिला देहरादून

क्रमांक	ग्राम का नाम	मोटर मार्ग	0 से 50 मीटर तक पडने वाले खसरा नम्बर		51 मीटर से 100 मीटर तक पडने वाले खसरा नम्बर		101मीटर से 350 मीटर तक पडने वाले खसरा नम्बर	
			पूर्ण	आंशिक	पूर्ण	आंशिक	पूर्ण	आंशिक
1	2	3	4	5	6	7	8	9
1.	भानवाला	भाऊवाला से डूंगा P.W.D. मार्ग	88 से 90, 94, 96, 97, 130से 135तक, 138 से 141तक, 148 से 153तक, 159 से 162तक, 166 से 168तक, 170, 208, 210 से 212तक, 242, 247, 249 से 251तक,	91 से 93, 95, 108 से 110, 115, 116, 136, 137, 142, 143, 146, 147, 154, 155, 158, 163, 164, 165, 169, 171, 198, 199, 206, 207, 209, 238 से 241तक, 243, 246, 248, 252	86, 87, 129, 136, 200, 213,	83 से 85, 91से 93, 95, 98, 100, 106 से 112तक, 114 से 117, 126से 128, 137, 142 से 144, 146, 147, 154, 155, 158, 163, 164, 165, 169, 171, 175, 176, 197, 198, 199, 201, 205, 206, 207, 209, 214, 215, 234, 235, 237, 238, 239, 240, 241, 243, 244, 246, 248, 252, 253	65, 66, 72से 82तक, 99, 101से 105, 113, 123, 124, 125, 145, 156, 157, 172, 173, 174, 177से 196, 202, 203, 204, 216से 233, 236, 245, 250 से 273, 277, 280, 283, 290से 296, 303, 322से 331तक, 338,	64, 83, 84, 85, 98, 100, 106, 107, 111, 112, 114, 115, 117 से 122, 126 से 128, 136, 137, 143, 144, 155, 169, 171, 175, 176, 197, 198, 201, 205, 214, 215, 234, 235, 237, 238, 244, 248, 253, 274, 276, 278, 279, 281, 282, 284, 304, 321, 332, 333, 337, 343, 344, 345, 346



(डा० नीरज खैरवाल)

अपर जिलाधिकारी (वित्त एवं राजस्व)

देहरादून।

ग्राम भगवानपुर जूली परगना पछवादन तहसील विकासनगर जिला देहरादून


क्रमांक	ग्राम का नाम	मोटर मार्ग	0 से 50 मीटर तक पडने वाले खसरा नम्बर		51 मीटर से 100 मीटर तक पडने वाले खसरा नम्बर		101मीटर से 350 मीटर तक पडने वाले खसरा नम्बर	
			पूर्ण	आंशिक	पूर्ण	आंशिक	पूर्ण	आंशिक
1	2	3	4	5	6	7	8	9
1.	भगवानपुर जूली	1. भाऊवाला से सेलाकुई P.W.D. मार्ग 2. भाऊवाला से तिलवाडी P.W.D.मार्ग	22, 24 से 28तक, 79 से 83तक, 87 से 89तक, 90, 107, 109, 110, 122से 125 तक, 129 से 133तक, 158, 159, 170, 171, 176, 181, 186, 187, 193, 194, 196, 197, 198, 201, 288, 298, 312, 313, 320, 324, 327, 328, 330से 337तक,	8, 19 से 21, 23, 29, 30, 77, 78, 84से 86, 93, 106, 108, 111, 118, 121, 126, 128, 134, 135, 137, 154, 157, 160, 165, 166, 172, 175, 177, 178, 180, 182, 185, 190, 191, 192, 195, 199, 200, 203, 287, 289, 296, 297, 299, 310, 311, 318, 319, 321, 322, 329,	74, 91, 120, 127, 136, 153, 155, 164, 167, 169, 173, 174, 179, 183, 184, 188, 189, 202, 206, 207, 214, 217, 323, 325, 326,	8, 17से 21, 23, 29, 30, 32, 75 से 78तक, 84, 85, 86, 92, 93, 94, 105, 106, 108, 111, 112, 118, 121, 126, 128, 134, 135, 137, 151, 152, 154, 156, 157, 160, 161, 162, 163, 165, 166, 168, 172, 175, 177, 178, 180, 182, 185, 190, 191, 192, 195, 199, 200, 203, 204, 205, 208, 287, 289, 295, 296, 297, 299, 300, 309, 310, 311, 316, 318, 319, 321, 322, 329	01 से 07तक, 9 से 16तक, 31, 33 से 47तक, 51से 73तक, 95 से 104तक, 113 से 117तक, 119, 138 से 150तक, 209 से 230तक, 240से 243तक, 246, 252, 253, 254, 255, 256, 257, 258, 262, 263, 266 से 275तक, 277 से 286तक, 290से 294तक, 301 से 308तक, 315	8, 17, 18, 30, 32, 48, 50, 75, 76, 92, 94, 105, 112, 118, 151, 152, 156, 161, 162, 163, 168, 203, 204, 205, 208, 239, 244, 245, 248, 259, 264, 265, 276, 287, 295, 300, 309, 316, 318, 319, 321


(डा० नीरज खैरवाल)


अपर जिलाधिकारी (वित्त एवं राजस्व)
देहरादून।

ग्राम बख्तावरपुर ग्रान्ट परगना पछवाद्दू तहसील विकासनगर जिला देहराद्दू

क्रमांक	ग्राम का नाम	मोटर मार्ग	0 से 50 मीटर तक पडने वाले खसरा नम्बर		51 मीटर से 100 मीटर तक पडने वाले खसरा नम्बर		101मीटर से 350 मीटर तक पडने वाले खसरा नम्बर	
			पूर्ण	आंशिक	पूर्ण	आंशिक	पूर्ण	आंशिक
1	2	3	4	5	6	7	8	9
1.	बख्तावरपुर ग्रान्ट	भाऊवाल से सेलाकुई राजा रोड, P.W.D. मार्ग	115, 128 से 133तक, 144, 145, 151, 152, 153, 155, 164, 179, 180, 181, 225, 231, 232, 233, 234, 238, 239 से 243 तक, 245 से 250 तक, 253, 255, 256, 328, 329, 331, 336, 339, 348, 349 से 353 तक, 355, 356, 395 से 399 तक, 402, 403, 404, 451 से 462 तक, 466 से 479 तक, 481 से 486 तक, 488, 492, 493, 521, 524, 526, 529,	106, 108, 109, 116, 117, 121, 125, 126, 127, 134 से 137 तक, 139, 140, 143, 146, 150, 154, 156, 163, 165, 178, 180, 181, 224, 226 से 230 तक, 235, 237, 244, 251, 252, 254, 257, 260, 327, 330, 332, 337, 340, 347, 354, 357, 361, 362, 394, 400, 401, 405, 408, 409, 413, 420, 445, 446, 450, 463, 465, 469, 478, 480, 487, 489, 490, 491, 494, 495, 496, 518, 519, 520, 522, 523, 525, 527, 528,	107, 114, 123, 124, 149, 182, 215, 217, 222, 223, 325, 333, 341, 344, 345, 346, 358, 359, 360, 386, 387, 393, 406, 407, 410, 417, 418, 419, 421 से 423 तक, 443, 444, 448, 449, 477, 530,	98, 105, 106, 108, 109, 110, 113, 116, 117, 121, 122, 125, 126, 127, 134 से 141 तक, 143, 146, 150, 154, 156, 157, 162, 163, 165, 166, 177, 178, 216, 218, 221, 224, 226, 227 से 230 तक, 235, 236, 237, 244, 251, 252, 254, 257, 258, 260, 261, 262, 263, 324, 326, 327, 330, 332, 334, 335, 337, 340, 343, 347, 354, 357, 361, 362, 388, 394, 400, 401, 405, 408, 409, 411, 413, 416, 420, 424, 425, 445, 446, 447, 450, 463, 465, 469, 470, 476, 478, 480, 487, 489, 490, 491, 494 से 498 तक, 500, 501, 502, 515, 516, 518, 519, 520, 522, 523, 525, 527, 528, 531, 537, 538,	17 से 27, 29, 32, 63, 71, 72, 75 से 92तक, 94 से 97, 99 से 104तक, 111, 112, 118, 119, 120, 142, 147, 148, 158से 161तक, 167 से 175तक, 183, 185 से 214तक, 219, 220, 259, 264से 271तक, 273से 284तक, 287से 291तक, 293, 316से 323तक, 363, 364, 366से 385तक, 389से 391तक, 412, 414, 415, 426से 442तक, 471से 475तक, 499, 503से 514तक, 532से 536तक, 539से 547तक, 549, 550, 630, 631, 636से 643तक, 647से 666तक, 669से 693तक, 696, 697, 698, 699,	28, 30, 31, 33, 36, 58, 61, 62, 64, 66, 73, 74, 93, 98, 105, 109, 110, 113, 117, 121, 122, 127, 137, 138, 141, 157, 161, 166, 177, 216, 218, 221, 229, 235, 236, 258, 260, 261, 262, 263, 272, 285, 286, 292, 294, 300, 301, 314, 315, 324, 326, 327, 334, 335, 343, 362, 388, 411, 413, 416, 424, 425, 445,



 (डा० नीरज खैरवाल)
 अपर जिलाधिकारी (वित्त एवं राजस्व)
 देहराद्दू ।

								446, 447, 470, 476, 497, 498, 500, 501, 502, 515, 516, 518, 531, 537, 538, 551, 557, 627, 629, 632, 635, 645, 646, 667, 668, 695, 700, 701
--	--	--	--	--	--	--	--	---



(डा० नीरज खेरवाल)
अपर जिलाधिकारी (वित्त एवं राजस्व)
देहरादून।

ग्राम रामपुर भाऊवाला परगना पछवादन तहसील विकासनगर जिला देहरादून

क्रमांक	ग्राम का नाम	मोटर मार्ग	0 से 50 मीटर तक पडने वाले खसरा नम्बर		51 मीटर से 100 मीटर तक पडने वाले खसरा नम्बर		101मीटर से 350 मीटर तक पडने वाले खसरा नम्बर		धारा 143 में घोषित भूमि
			पूर्ण	आंशिक	पूर्ण	आंशिक	पूर्ण	आंशिक	
1	2	3	4	5	6	7	8	9	10
1.	रामपुर भाऊवाला	1.भाऊवाला से तिलवाडी P.W.D. मार्ग, 2.भाऊवाला से झूंगा P.W.D. मार्ग 3.भाऊवाला से सुद्धोवाला P.W.D. मार्ग, 4.भाऊवाला से सेलाकुई राजारोड, P.W.D. मार्ग	131, 132, 133, 134, 136, 137, 138, 139 से 146 तक, 201 से 203 तक, 205, 206, 210, 211, 216 से 220 तक, 254 से 259 तक, 263 से 272 तक, 288 से 289 तक, 291 से 294 तक, 316 से 324 तक, 328 से 340 तक, 343 से 347 तक, 350 से 352 तक, 355, 356, 362 से 366 तक, 379, 382, 384 से 387 तक, 389, 390, 407 से	122, 125, 126, 129, 130, 142, 147, 148, 200, 204, 207, 208, 209, 212 से 215 तक, 221, 222, 253, 252, 260, 261, 262, 273 से 275 तक, 290, 295, 296, 308, 315, 325, 327, 341, 342, 348, 353, 354, 357, 361, 367, 371 से 378 तक, 380, 381, 383, 388, 402, 414, 416, 423, 424, 433, 437, 439, 441, 443, 445, 463, 465, 479, 483,	120 से 124तक, 127, 128, 149, 223 से 227, 248 से 251, 276 से 279, 283, 284, 286, 287, 297, 298, 299, 314, 326, 349, 358, 359, 391, 403से 406, 415,	115, 119, 122, 125, 126, 129, 130, 142, 147, 148, 150, 175, 176, 198से 200, 204, 207से 209, 212से 215, 221, 222, 228, 231, 236, 237, 247, 252, 253, 260से 262तक, 273, 274, 275, 282, 285, 290, 295, 296, 300, 308, 312, 313, 315, 325, 327, 341, 342, 348, 353, 354, 357, 360, 361, 367, 368, 370से 378तक, 380, 381, 383, 388, 392, 393, 401, 402, 414, 416, 423, 424, 435, 437, 439, 441, 442, 443, 445से 450तक, 462, 463, 465, 466, 479, 482, 483, 485, 488, 499से 503तक, 508, 510से 513,	14, 22से 36, 47, 48, 51, 52, 89, 63से 114तक, 117, 118, 151से 174, 177से 197, 229, 230, 232, 233, 234, 235, 238से 246तक, 280, 281, 301से 307तक, 309, 310, 311, 369, 394से 400तक, 451से 461, 467 से 478तक, 480, 481, 487, 489, 490से 498तक, 513 से 519तक, 537से 540तक, 541से 548तक, 611से 616तक, 619, 620,	3, 5, 6, 13, 16, 21, 37, 38, 46, 54से 57, 60से 62, 115, 116, 119, 150, 175, 176, 198, 199, 228, 231, 236, 237, 247, 282, 285, 300, 308, 312, 313, 360, 361, 368, 370, 372से 376, 388, 392, 393, 401, 414, 442, 446से 450, 462, 466, 479, 482, 488, 499, 500, 501, 510, 511, 512, 520, 522, 523, 529, 533से 537, 549से 552तक, 556, 608, 609, 610,	418, 429


 (डा० नीरज खैरवाल)
 अपर जिलाधिकारी (वित्त एवं राजस्व)
 देहरादून ।

			413 तक, 417 से 422 तक, 425 से 432 तक, 434 से 436 तक, 440, 464, 484, 504 से 507 तक, 509, 530, 531, 624 से 632 तक, 641, 644, 645, 646, 653, 654, 656, 657, 658, 660, 661, 662, 667, 674, 813/507,	485, 500, 502, 503, 508, 510, 529, 532, 533से 535तक, 556, 623, 633, 637, 638, 640, 642, 643, 652, 655, 659, 664, 666, 668, 675, 676, 679,	438, 444, 486, 622, 634, 639, 647, 649, 665	529, 532से 536, 556, 617, 618, 621, 623, 633, 635से 638, 640, 642, 643, 648, 650, 652, 655, 659, 663, 664, 666, 668, 669, 675, 676, 678, 679, 680, 686, 687, 691, 704	651, 670, 673, 677, 681से 685तक, 692, 693, 694, 697, 698से 701, 705, 707, 708, 709, 728, 729, 730, 733, 734	617, 618, 621, 635, 636, 643, 648, 650, 655, 659, 663, 669, 675, 676, 678, 680, 686से 691तक, 695, 696, 702, 706, 710, 726, 727, 731, 732, 735, 748, 749, 753,	
--	--	--	---	---	---	---	---	---	--


(डा० नीरज खेरवाल)
अपर जिलाधिकारी (वित्त एवं राजस्व)
देहरादून।

ग्राम का नाम:- झाड़ा परगना-पछवादन तहसील-विकासनगर जिला-देहरादून


क्रमांक	ग्राम का नाम	मोटर मार्ग	0-50मीटर तक पडने वाले खसरा नम्बर		51 मीटर से 100 मीटर तक पडने वाले खसरा नम्बर		101 मीटर से 350 मीटर तक पडने वाले खसरा नम्बर		धारा 143 के अन्तर्गत भूमि के
			पूर्ण	आंशिक	पूर्ण	आंशिक	पूर्ण	आंशिक	
1	2	3	4	5	6	7	8	9	10
	झाड़ा	चकराता देहरादून मोटर मार्ग	02 से 12 तक, 15 से 20 तक, 23 से 26 तक, 29, 30, 34 से 38, 46, 53, 78, 79, 114, 115, 116, 117, 118, 119, 136, 137, 149, 150, 151, 153, 154, 161, 162, 167, 169, 189, 190, से 199 तक, 204 से 207 तक, 217 से 220 तक, 274 से 277 तक, 280 से 283 तक, 286 से 289, 291 से 296 तक, 299 से 301 तक, 306, 315, से 318 तक, 328 से 331 तक, 344 से 350	13, 21, 45, 47, 51, 52, 54, 59, 60, 64, 67, 69, 76, 77, 80, 88, 90, 100, 101, 103, 113, 120, 135, 138, 147, 146, 152, 159, 163, 164, 166, 168, 170, 171, 200, 208, 221, 222, 223, 278, 284, 285, 297,	22, 27, 28, 40, 41, 44, 48, 50, 55, 58, 68, 88, 103, 112, 120, 121, 135, 139, 140, 141, 147, 151, 156, 187, 201, 203, 209, 224, 227 से 230 तक 232, 233, 234, 257, 273, 284, 285, 290,	01, 13, 14, 21, 31, 32, 33, 41, 42, 49, 51, 52, 56, 59, 60, 63, 64, 65, 67, 69, 76, 77, 80, 89, 90, 91, 99, 102,111, 123, 134, 135, 138, 146, 145, 159, 160, 163, 164, 166, 168, 170, 278, 267, 266, 265, 302, 303, 304, 305, 309, 311, 335, 338, 339, 342, 357, 359, 362, 371, 372, 375,	57, 61, 62, 66, 70 से 75 तक, 83, 84, 86, 92, 93, 94, 95, 96, 97, 98, 104, 105, 106, 107, 108, 109, 110, 111, 122, 124, 125, 126, 127, 128, 129 से 132 तक, 142, 143, 144, 157, 158, 173, 174 से 184 तक, 210 से 216 तक, 237 से 256 तक, 258 से	31, 32, 41, 42, 49, 56, 82, 87, 91, 99, 102, 121, 123, 133, 140, 145, 151, 156, 159, 185, 186, 202, 209, 236, 257, 273, 267, 303, 304, 311, 335, 338, 339, 342, 351, 372, 393, 394,	64ख, 445, 453, 558, 787, 788क,

(डा० नीरज खेरवाल)

अपर जिलाधिकारी (वित्त एवं राजस्व)

देहरादून।

			तक, 360, 361, 369, 370, 373, 374, 398, 399, 402, 403, 405, 406, 407, 424, 439, 440, 441, 442, 453 454 से 457 तक, 460, 461, 462, 539, 540 से 549 तक, 553, 552, 554, 557, 558, 559, 560, 564, 565, 566, 571, 572, 577, 580 से 586 तक, 590 से 594 तक, 665, से 671 तक, 701 से 706 तक, 779, 780, 778, 781, 787 से 490, 801, 802, 828 से 835, 840 से 843, 883 से 889 तक, 894 से 900 तक, 919 से 924 तक, 926 से 933 तक, 957, 958, 966 से 969 तक, 983 से 986 तक, 989 से 992 तक, 996, 997, 1012, 1013, 1031, 1032, 1046, 1047, 1048,	298, 302, 305, 307, 314, 359, 362, 368, 371, 372, 375, 393, 400, 401, 404, 409, 422, 423, 438, 459, 463, 578, 595, 667, 672, 700, 707, 783, 785, 786, 791, 792, 800, 839, 891, 892, 893, 917, 925, 939, 934, 935, 959, 960, 987, 993, 994, 1010, 1014, 1015, 1027, 1028, 1030, 1033, 1034, 1035, 1054, 1071, 1105, 1114,	308, 312, 320, 326, 327, 332, 333, 334, 343, 363, 368, 367, 400, 401, 408, 423, 427, 428, 434, 436, 437, 438, 443, 444, 449, 450, 451, 452, 453, 458, 532, 533, 537, 550, 551, 555, 556, 561, 562, 563, 567, 568, 569, 570, 573, 574, 579, 587, 588, 589, 698, 776, 784, 791, 792, 795 से 800 तक, 824, 825,	393, 394, 407, 409, 423, 425, 426, 453, 459, 463, 464, 531, 537 536, 596, 597, 676, 678, 679, 680, 681, 691, 783, 785, 786, 792, 793, 794, 839, 850, 882, 883, 901, 902, 914, 916, 917, 925, 934, 935, 936, 937, 938, 939, 940, 959, 960, 967, 971, 972, 970, 973, 975, 980, 993, 1000, 1001, 1009, 1010, 1017, 1018, 1026, 1027, 1028, 1029, 1030, 1032, 1033, 1034, 1035, 1036, 1045, 1046, 1054, 1055, 1062, 1066, 1069, 1070, 1071, 1089, 1090,	266 तक, 268 से 272 तक, 309, 310, 321 से 325 तक, 336, 337, 340, 341, 352 से 358 तक, 365, 366, 376 से 392 तक, 395, 396, 411 से 418 तक, 429 से 435 तक, 445, 446, 448, 466 से 485 तक, 487 से 489 तक, 511 से 530 तक, 596 से 620 तक, 682 से 696 तक, 736 से 775 तक, 822 से 864 तक, 865, 868, 877, 903 से 914, 942 से 950 तक, 953 से 955 तक, 962 से 964 तक, 975 से 978 तक, 1002 से 1008 तक,	397, 410, 419, 425, 427, 486, 490, 503, 504, 531, 598, 622, 623, 630, 633, 675 से 681 तक, 697, 793, 794, 823, 824, 878, 901, 915, 916, 928, 941, 948, 951, 952, 961, 965, 980, 1009, 1017, 1018, 1029, 1036, 1045, 1055, 1054, 1062, 1069, 1072, 1089, 1090, 1092, 1106, 1121,	
--	--	--	---	---	--	--	--	---	--


(डा० नीरज खैरवाल)
अपर जिलाधिकारी (वित्त एवं राजस्व)
देहरादून।

			1049, 1050, 1051, 1052, 1064, 1065, 1070, 1071, 1078 से 1086 तक, 1094 से 1104 तक, 1115 से 1117 तक, 1119, 1120, 1131, 1132, 1133, 1139 से 1144 तक,	1118, 1121, 1130, 1145,	836, 837, 838, 844, 845, 846, 847, 848, 849, 879 से 881 तक, 890, 891, 892, 999, 995, 1010, 1014, 1016, 1063, 1077, 1088, 1093, 1113, 1134,	1105, 1106, 1112, 1114, 1121, 1130, 1138, 1145,	1037 से 1044 तक, 1056 से 1061 तक, 1073 से 1076 तक, 1091, 1107 से 1112 तक, 1129 से 1138 तक, 1146 से 1151 तक,	1130, 1152, 1162, 1072,	
--	--	--	--	----------------------------	--	--	---	----------------------------	--

N
2/3/12

(डा० नीरज खैरवाल)

अपर जिलाधिकारी (वित्त एवं राजस्व)

देहरादून।

ग्राम कोल्हूपानी परगना पछवाडून तहसील विकासनगर जिला देहरादून

क्रमांक	ग्राम का नाम	मोटर मार्ग	0 से 50 मीटर तक पडने वाले खसरा नम्बर		51 मीटर से 100 मीटर तक पडने वाले खसरा नम्बर		101मीटर से 350 मीटर तक पडने वाले खसरा नम्बर		143 के अन्तर्गत पडने वाले ख.न.
			पूर्ण	आंशिक	पूर्ण	आंशिक	पूर्ण	आंशिक	
1	2	3	4	5	6	7	8	9	10
1.	कोल्हूपानी	चकराता देहरादून मार्ग	332, 339, 341, 343, 346, 345, 349, 350, 354,	331, 337, 340, 342, 344, 345, 351, 352, 355, 358, 359,	338, 344,	331, 334, 337, 340, 342, 345, 351 से 353, 355, ,358, 359,	333, ,356, 357, 362से 393	247, 281, 294, 295, 317, 322, 331, 334, 337, 340, 342, 351, 352, 353, 355, 358, 361 से 395,	208, 214, 216, 217, 218, 220, 221, 222, 337, 434 से 436, 441,
2.	कोल्हूपानी	नन्दा की चौकी से पौधा विधौली मार्ग	248, 249 से 254, 258से 263, 275से 278, 296से 305,306, 309, 310, 312 से 321, 323 से 330, 332 से 335, 350, 351,	2, 4, 155, 156, 157, 247, 273, 279, 295, 294,311, 322, 331, 336, 352, 363से 365,	243, 245, 264से 267, 274, 274, 353, 354	2, 4, 10, 11, 154 से 157, 176,189 से 191, 244, 246, 247, 251, 255, , 271, 272, 279, 291 से 295, 311, 322, 331, 342, 348, 363 से 365,	5 से 9, 12, 13, 15 से 28, 33, 92से 153, 158 से 168, 176 से 186, 188 से 193, 194 से 199तक, 268 से 270, 280से 289, 367 से 387, 390, 392 से 394	4, 14, 29, 65, 71, 77, 78, 82, 83, 85 से 91, 169, 174, 175, 187, 200, 201, 189से 192, 218, 239, 240, 242, 290, 291	




(डा० नीरज खैरवाल)

अपर जिलाधिकारी (वित्त एवं राजस्व)

देहरादून।

ग्राम का नाम:- मेहरे का गांव परगना-पछवादून तहसील-विकासनगर जिला-देहरादून

क्रमांक	ग्राम का नाम	मोटर मार्ग	0-50मीटर तक पडने वाले खसरा नम्बर		51 मीटर से 100 मीटर तक पडने वाले खसरा नम्बर		101 मीटर से 350 मीटर तक पडने वाले खसरा नम्बर		धारा 143 के अन्तर्गत भूमि के
			पूर्ण	आंशिक	पूर्ण	आंशिक	पूर्ण	आंशिक	
1	2	3	4	5	6	7	8	9	10
	मेहरे का गांव	देहरादून से चक्राता रोड	10, 13 से 17, 22, 24, 35 से 38, 40, 41, 154, 155,	07, 09, 11, 12, 18, 19, 20, 21, 25, 26, 33, 34, 39, 42, 43, 44, 46, 157,	02, 03, 06, 08, 27, 45, 48, 49, 50, 156, 158, 160, 161, 162, 186, 187, 188, 200 से 209,	07, 09, 11, 12, 18, 19, 20, 21, 25, 26, 28, 31, 33, 34, 39, 42, 43, 44, 46, 47, 157, 159, 163, 166, 180, 184, 185, 189, 190,	04, 05, 29, 32, 51 से 88 तक, 91 से 102 तक, 164 से 166 तक, 168 से 179, 181 से 183, 191 से 198, 210 से 287, 297, 300, 330, 331, 334, 332, 333, 347, 366, 367,	07, 28, 31, 46, 47, 88, 89, 103, 105, 107, 159, 163, 167, 180, 184, 185, 189, 190, 199, 295, 296, 298, 299, 329, 332, 345, 348, 349, 365,	156, 157,


(डा० नीरज खेरवाल)
अपर जिलाधिकारी (वित्त एवं राजस्व)
देहरादून।

ग्राम का नाम:- धूलकोट माफी परगना-पछवादन तहसील-विकासनगर जिला-देहरादून

क्र० सं०	ग्राम का नाम	मोटर मार्ग	0-50मीटर तक पडने वाले खसरा नम्बर		51 मीटर से 100 मीटर तक पडने वाले खसरा नम्बर		101 मीटर से 350 मीटर तक पडने वाले खसरा नम्बर		धारा 143 के अन्तर्गत भूमि के
			पूर्ण	आंशिक	पूर्ण	आंशिक	पूर्ण	आंशिक	
1	2	3	4	5	6	7	8	9	10
	धूलकोट माफी	धूलकोट मोड से गांव के अन्दर का मार्ग	01 से 12 तक, 14, 120 से 124 तक, 131, 135, 136, 137, 144, 145, 150, 239, 154, 249, 248, 247, 250, 251, 252, 254, 255, 256, 261 से 264 तक, 268, 269, 270, 276, 277, 283, 282, 284, 285, 286, 288, 289, 290, 360 से 366 तक, 367, 369 से 373, 383, 396, 397, 406, 403, 424, 425, 444, 443, 445 से 448 तक, 470,	13, 15, 18, 19, 20, 119, 125, 126, 127, 133, 138, 238, 253, 257, 265, 267, 271, 272, 278, 292, 291, 368, 395, 398, 405, 407, 411, 413, 414, 422, 426, 440, 471,	16, 24, 31, 109, 132, 143, 146, 149, 151, 242, 245, 246, 275, 279, 280, 282, 293, 295, 296, 297, 358, 374, 384, 387, 473, 491, 492, 497, 502,	15, 18, 19, 20, 21, 26 से 30 तक, 32, 100, 110, 116, 117, 127, 128, 129, 130, 133, 139, 138, 142, 147, 148, 152, 153, 240, 241, 243, 253, 258, 257, 260, 261, 266, 267, 271 से 274 तक, 278, 294, 359, 357, 356, 355, 395, 398, 405, 407, 411, 413, 414, 422, 426, 427, 440, 441, 442, 450, 449, 469, 468, 471, 475, 490, 493, 496, 504,	159, 160, 161, 164, 35, 36 से 57 तक, 59 से 61 तक, 72, 73, 140, 77 से 84 तक, 90 से 96 तक, 299 से 306 तक, 313, 314, 319 से 354 तक, 375 से 383 तक, 399 से 404 तक, 408 से 410 तक, 415 से 418 तक, 420, 421, 428 से 431, 435 से 439 तक, 451 से 456 तक, 463 से 467 तक, 476 से 478 तक,	165, 166, 182, 183, 58, 68, 115, 116, 117, 128, 129, 130, 141, 142, 147, 148, 152, 153, 74, 87, 88, 89, 241, 315, 316, 317, 318, 355, 356, 394, 407, 411, 419, 427, 432, 433, 434, 450, 441, 440, 442, 449, 468, 475, 474, 490, 493, 496, 498, 504, 433, 434, 457, 462, 479, 486, 487	


2/3/12

(डा० नीरज खैरवाल)

अपर जिलाधिकारी (वित्त एवं राजस्व)

देहरादून।

ग्राम का नाम:- कोटडा सन्तौर परगना-पछवाडून तहसील-विकासनगर जिला-देहरादून

क्रमांक	ग्राम का नाम	मीटर मार्ग	0-50मीटर तक पडने वाले खसरा नम्बर		51 मीटर से 100 मीटर तक पडने वाले खसरा नम्बर		101 मीटर से 350 मीटर तक पडने वाले खसरा नम्बर		धारा 143 के अन्तर्गत धरि के
			पूर्ण	आंशिक	पूर्ण	आंशिक	पूर्ण	आंशिक	
1	2	3	4	5	6	7	8	9	10
	कोटडा सन्तौर	नन्दा की चौकी से आमवाला धौलास मार्ग	27, 33, 34, 36, 37, 41, 42 से 45, 47, 317, 318, 49, 51 से 54, 102 से 105 तक, 162 से 166 तक, 182 से 187, 197 से 211 तक, 213, 271 से 278 तक, 292, 290, 279, 280, 328, 320, 321, 340, 342 से 346,	08, 27 से 32 तक, 38, 39, 46, 319, 50, 55, 106, 107, 137, 167 से 173 तक, 160, 161, 188, 180, 181, 196, 212, 195, 270, 283, 284, 329, 327, 322, 323, 339, 341, 347, 348,	60, 56, 57, 98 से 101, 115, 109, 111, 112, 138, 174, 215, 214, 236 से 238 तक, 269, 270, 294, 291, 293, 288, 282, 331, 325, 350, 349,	08, 09, 17, 18, 20, 21, 22, 27 से 32 तक, 38, 39, 40, 319, 50, 61, 59, 55, 106, 108, 110, 113, 114, 128, 126, 129, 137, 139, 167 से 173 तक, 175, 180, 181, 189, 196, 191, 192, 193, 194, 195, 216, 212, 227, 239, 272, 287, 283, 284, 285, 281, 330, 329, 326, 323, 322, 339, 341, 338, 348, 347, 374, 376,	01 से 05 तक, 07, 10 से 16 तक, 19, 23, 24, 25, 62 से 73 तक, 75 से 97 तक, 116 से 123 तक, 125, 127, 128, 130 से 135 तक, 150 से 159 तक, 147, 148, 149, 176 से 179 तक, 190 से 194 तक, 215, 216 से 235 तक, 242 से 268 तक, 295 से 316 तक, 332 से 337 तक, 357, 358, 359, 369 से 373 तक, 377 से 386 तक,	03, 06, 08, 17, 18, 20, 21, 22, 26 से 32 तक, 39, 40, 319, 61, 126, 129, 137, 139, 141 से 146 तक, 161, 180, 189, 195, 247, 308, 338, 351, 352, 374, 376, 360, 361, 362, 363, 364, 368, 387, 388,	


31/9/12


(डा० नीरज खैरवाल)

अपर जिलाधिकारी (वित्त एवं राजस्व)

देहरादून।

ग्राम का नाम:-बंशीवाला परगना-पछवाढून तहसील-विकासनगर जिला-देहराढून

क्रमांक	ग्राम का नाम	मोटर मार्ग	0-50मीटर तक पडने वाले खसरा नम्बर		51 मीटर से 100 मीटर तक पडने वाले खसरा नम्बर		101 मीटर से 350 मीटर तक पडने वाले खसरा नम्बर		धारा 143 के अन्तर्गत भूमि के
			पूर्ण	आंशिक	पूर्ण	आंशिक	पूर्ण	आंशिक	
1	2	3	4	5	6	7	8	9	10
	बंशीवाला	देहराढून चकराता मोटर मार्ग	37, 40, 41, 42, 43, 69, 70, 71, 73, 74, 80, 81, 86, 87, 88, 89, 95, 97, 99, 100, 141, 163, 169, 172, 175,	34, 35, 36, 38, 39, 44, 46, 68, 72, 75, 76, 77, 79, 82, 85, 90, 94, 96, 102, 103, 107, 117, 136, 140, 142, 129, 130, 136, 161, 162, 164, 168, 171, 173, 174, 176,	45, 47, 48, 50, 65, 67, 64, 78, 91, 118, 173,	34, 35, 36, 38, 39, 44, 32, 33, 68, 59, 51, 66, 68, 70, 63, 72, 75, 76, 79, 82, 83, 84, 85, 90, 92, 93, 94, 96, 102, 103, 117, 136, 140, 144, 104, 106, 107, 109, 115, 116, 129, 130, 131, 132, 160, 161, 162, 164, 165, 166, 167, 168, 171, 174, 176,	01 से 29 तक, 52 से 58 तक, 61, 62, 143, 110 से 114 तक, 119 से 128 तक, 132 से 135 तक, 138, 157, 158, 159, 177 से 205 तक,	32, 33, 34, 36, 30, 49, 51, 66, 59, 68, 60, 63, 72, 83, 84, 92, 93, 94, 144, 104, 105, 106, 107, 109, 115, 116, 129, 130, 131, 136, 137, 160, 162, 166, 167, 174, 176,	96


(डा0 नीरज खैरवाल)
अपर जिलाधिकारी (वित्त एवं राजस्व)
देहराढून।

ग्राम सुद्धीवाला परगना पछवाद्दून तहसील विकासनगर जिला देहराद्दून

क्र.सं.	ग्राम का नाम	मोटर मार्ग	0 से 50 मीटर तक पडने वाले खसरा नम्बर		51 मीटर से 100 मीटर तक पडने वाले खसरा नम्बर		101मीटर से 350 मीटर तक पडने वाले खसरा नम्बर		143 के अन्तर्गत पडने वाले ख.न.
			पूर्ण	आंशिक	पूर्ण	आंशिक	पूर्ण	आंशिक	
1	2	3	4	5	6	7	8	9	10
1	सुद्धीवाला	देहराद्दून चकराता मार्ग	215से 217, 219से 226, 228, 236, 237, 240से 253, 417, 424से 428, 445, 446, 458, 459, 460से 466, 470से 476, 610, 611, 617, 618, 620, 624से 626, 629से 631, 710से 715, 730, 731, 733, 739, 743से 753, 765, 776से 781, 783से 787.	190,203, 211, 218, 227, 229, 230, 231, 234, 235, 238, 239, 254, 255, 384, 385, 387, 406, 411, 416, 418, 423, 429से 432, 437से 439, 442,से 444, 447, 450से 457, 467से 469, 477, 478, 480, 486, 609, 612, 616, 619, 621से 623, 627, 628, 632, 634, 636, 709, 716, 721, 727, 728, 729, 732, 740, 741, 754से 756, 763, 764, 766, 767, 770से 775, 782, 788, 790,803.	201, 205, 208, 212से 214, 256से 258, 419से 422, 433से 436, 440, 487, 484, 485, 605, 607, 608, 613, 633	168, 169, 190, 199, 200, 203, 204, 206, 208, 211, 218, 227, 229से 235, 238, 239, 254, 255, 260, 259, 382, 384, 385, 406, 411, 415, 416, 418, 423, 429से 432, 437से 439, 442से 444, 447से 457, 478से 480, 483, 486, 488, 496, 603, 604, 606, 609, 612, 614, 615, 616, 619, 621, 623, 627, 628, 632, 634से 638, 709, 716, 721, 722, 726से 732, 740से 742, 754से 756, 762से 764, 766	131से 133, 135, 136, 142, 143, 145, 146, 148से 167, 170से 198, 207, 261से 287, 377 से 381, 383, 409, 410, 412से 414, 441, 481, 482, 497, 489से 495, 498से 509, 549से 602, 639से 664, 666, 680से 688, 723से 725, 757से 761, 793से 801	130, 134, 137, 139, 141, 144, 147, 168, 169, 190, 199, 200, 204, 209, 210, 231से 233, 259, 260, 288, 376, 382, 384, 405से 408, 411, 415, 448, 449, 479, 480, 483, 488, 496, 510, 517से 519, 547, 548, 603, 604, 606, 614, 615, 637, 638, 665, 666, 677, 679, 690, 709, 716, 719, 721, 722, 726, 740से 742, 762, 768, 771से 774, 791, 792	457,459



(डा० नीरज खैरवाल)

अपर जिलाधिकारी (वित्त एवं राजस्व)

देहराद्दून।

1	2	3	4	5	6	7	8	9	10
2.	सुद्धोवाला	सुद्धोवाला से माण्डूवाला भाऊवाला रोड	14, 16, 17, 24, 49से 62, 251, 252, 255, 256, 257, 260से 262, 264से 276, 287, 289, 290, 292, 295से 300, 302से 311, 322से 329, 332से 338, 343, 344, 348, 350से 355	13, 15, 23, 25, 33, 34, 35, 37, 43से 48, 51, 52, 258, 262, 288, 291, 293, 294, 301, 312, 342, 345, 347, 349, 356, 904/259,	12, 18, 21, 22, 33, 25, 40से 42, 253, 278, 280, 282, 283, 285, 286, 288, 330, 331, 339से 341, 616, 612, 621,	1, 10, 11, 13, 15, 19, 20, 23, 26, 32, 34, 36, 37, 38, 254, 258, 262, 277, 291, 293, 294, 301, 317, 318, 319, 320, 342, 345, 346, 347, 349, 356, 357, 358, 360,	2से 9, 27, 29, 30, 31, 39, 362से 373, 375से 394	1, 2, 6, 32, 359से 361, 374	




(डा० नीरज खैरवाल)

अपर जिलाधिकारी (वित्त एवं राजस्व)

देहरादून।


ग्राम अटकफार्म परगना पछवाडून तहसील विकासनगर जिला देहरादून

क्रमांक	ग्राम का नाम	मोटर मार्ग	0 से 50 मीटर तक पडने वाले खसरा नम्बर		51 मीटर से 100 मीटर तक पडने वाले खसरा नम्बर		101मीटर से 350 मीटर तक पडने वाले खसरा नम्बर	
			पूर्ण	आंशिक	पूर्ण	आंशिक	पूर्ण	आंशिक
1	2	3	4	5	6	7	8	9
1.	अटकफार्म	सहसपुर से तिलवाडी व रामपुर भाऊवाला	शून्य	1, 34, 39, 40	शून्य	1, 34, 39, 40	शून्य	1, 34, 39, 40
2.	अटकफार्म	सेलाकुई से रामपुर भाऊवाला	372, 373, 375, 377, 378, 390, 391, 392, 393, 464, 468, 469, 470, 471, 479, 480, 487, 512, 526, 534, 536, 543, 550, 561	353, 371, 389, 394, 463, 473, 484, 485, 488, 511, 518, 519, 520, 522, 523, 524, 527, 533, 551, 552, 553, 554, 555, 556	539, 542, 545, 546, 549, 560, 563, 564, 565, 567, 568, 569, 570, 571, 572, 576 से 580, 584, 585 से 588तक, 592 से 594तक, 595, 597, 598, 602, 683, 694, 695, 690, 699	353, 371, 388, 389, 394, 463, 463, 474, 476, 477, 484, 485, 488, 492, 508, 509, 511, 516, 518, 519, 520, 522 से 524, 527, 533, 546, 547, 551से 556, 563से 572, 576से 580, 584से 588, 592से 595, 598, 602, 603, 684, 694, 695, 689, 690, 699	382, 384, 385, 396से 407तक, 415, 416, 452से 460तक, 491से 507तक, 517, 521, 525, 528से 532, 538से 541, 557से 559, 573से 575, 589से 591, 600, 601, 603, 606, 607, 608, 696, 697, 698, 604, 707	353, 371, 388, 470, 474, 476, 484, 485, 492, 508, 509, 516, 518, 519, 520, 523, 524, 533, 551से 556तक, 566से 572तक, 576से 580तक, 584से 586तक, 592से 595तक, 597, 598, 602, 604, 605, 683से 685, 689, 699


(डा० नीरज खैरवाल)
अपर जिलाधिकारी (वित्त एवं राजस्व)
देहरादून।

ग्राम तिलवाडी परगना पछवाडून तहसील विकासनगर जिला देहरादून

क्रमांक	ग्राम का नाम	मोटर मार्ग	0 से 50 मीटर तक पडने वाले खसरा नम्बर		51 मीटर से 100 मीटर तक पडने वाले खसरा नम्बर		101मीटर से 350 मीटर तक पडने वाले खसरा नम्बर		143 के अन्तर्गत पडने वाले ख.न.
			पूर्ण	आंशिक	पूर्ण	आंशिक	पूर्ण	आंशिक	
1	2	3	4	5	6	7	8	9	10
1.	तिलवाडी	तिलवाडी से कोटडा विरसनी रोड व रामसहायवाला रोड	03से 14, 40से 43, 45, 46, 49, 139से 143, 156से 159, 163से 171, 225से 229, 241 से 252, 258 से 264, 272से 283, 286से 301, 312, 328से 337, 353से 355, 364से 368, 387 से 403, 407 से 420, 423से 430, 661, 665, 666, 679, 681से 686, 691से 699, 701 से 707, 709, 726से 732, 735, 742, 752, 753, 762से 772.	655, 662, 714, 715, 740, 751, 754से 756, 773 से 776	15से 17, 36से 38, 47 से 57, 144, 151से 155, 160से 162, 172, 174, 223, 224, 230, 238से 240, 253से 257, 265से 271, 284, 285, 302से 311, 317से 327, 338से 343, 350, 352, 356से 358, 362, 363, 369से 386, 404से 406, 421, 422, 431से 444, 660, 667, 668, 673/678, 680, 687से 690	662, 654, 655, 677, 721से 725, 734, 714, 715, 740, 751, 754से 759, 773से 776,	18से 39, 59से 91, 110से 135, 145से 150, 173, 175से 222, 231से 237, 344से 349, 359से 361, 445से 528, 653, 658, 675, 716, 724, 735से 747, 749, 760, 777, 816, 669	654से 657, 677से 697, 725, 734, 751, 754, 755, 756 से 759, 817,	




(डा० नीरज खैरवाल)

अपर जिलाधिकारी (वित्त एवं राजस्व)

देहरादून।

ग्राम कुतुबपुर परगना पछवाढून तहसील विकासनगर जिला देहरादून

क्रमांक	ग्राम का नाम	मोटर मार्ग	0 से 50 मीटर तक पडने वाले खसरा नम्बर		51 मीटर से 100 मीटर तक पडने वाले खसरा नम्बर		101मीटर से 350 मीटर तक पडने वाले खसरा नम्बर		143 के अन्तर्गत पडने वाले ख.न.
			पूर्ण	आंशिक	पूर्ण	आंशिक	पूर्ण	आंशिक	
1	2	3	4	5	6	7	8	9	10
	कुतुबपुर	तिलवाडी मोटर मार्ग	8, 9, 12से 14, 18, 20, 23से 25, 27, 28, 29, 36, 45, 46, 48,	11, 15से 17, 19, 21, 22, 30से 33, 38, 39, 47,	35, 43, 44,	14, 15 ,16, 17, 19, 21, 22, 23 ,31, 32 ,33 , 38, 39, 47,	34, 40से 42, 49से 68,	11, 15, 16, 17, 33, 38, 39	



(डा० नीरज खैरवाल)

अपर जिलाधिकारी (वित्त एवं राजस्व)

देहरादून।

ग्राम- होरावाला परगना-पछवादन तहसील- विकासनगर जिला- देहरादून


क्र० सं०	ग्राम का नाम	मोटर मार्ग	0 से 50 मीटर तक पडने वाले खसरा नम्बर		51 मीटर से 100 मीटर तक पडने वाले खसरा नम्बर		101मीटर से 350 मीटर तक पडने वाले खसरा नम्बर	
			पूर्ण	आंशिक	पूर्ण	आंशिक	पूर्ण	आंशिक
1	2	3	4	5	6	7	8	9
1.	होरावाला	लांघा रोड रेडापुर से कोटडा कल्याणपुर मार्ग	50, 51, 52, 57, 63, 64, 123 से 127, 131 से 134, 136 से 139, 144 से 151, 153, 159 से 177, 180 से 182, 219, 220, 235, 244 से 247, 259, 262, 263, 268, 271, 273, 274, 277, 279, 282, 285, 580 से 583, 585 से 589, 592, 593, 657, 653 से 655, 700 से 702, 728 से 731, 736 से 738, 744, 746 से 756, 764 से 766, 779 से 781, 787 से 790, 795, 796, 850, 872 से 876, 878, 879, 901 से 908, 1484/904, 917, 919, 920, 931, 932, 938, 942, 946, 955, 962 से 966, 984, 987 से 1000, 1003, 1007, 1009, 1010, 1012, 1014,	42, 44 से 49, 53 से 58, 60, 61, 62, 65, 66, 68, 128 से 130, 142, 152, 154, 157, 158, 161, 162, 165 से 168, 191, 195, 196, 210 से 218, 221 से 223, 234, 236, 243, 248, 252, 253, 256, 260, 261, 264 से 267, 269, 270, 272, 275, 276, 278, 280, 281, 283, 284, 286 से 288, 575, 594, 662, 656, 745, 757, 758, 783 से 785, 791, 794, 797, 849, 852, 877, 894, 916, 929, 930, 933, 934, 937, 939, 941, 947, 949, 951, 952, 954, 959, 967, 983, 1001, 1002, 1004, 1105, 1006, 1008, 1011, 1013, 1016, 1017, 1020, 1022, 1025, 1028, 1031 से 1034, 1038, 1048, 1065, 1072, 1077, 1078, 1099, 1100,	69, 70, 106, 107, 154, 189, 197, 291, 575, 576, 597, 603, 606, 644, 649 से 651, 743, 759, 760, 798, 799, 881 से 883, 885, 886, 893, 895, 896, 915, 921, 986, 988, 989, 1030, 1055, 1056, 1101, 1173, 1177, 1201, 1202, 1220, 1230,	39 से 49, 53 से 62, 65 से 68, 72 से 74, 84, 89, 90, 92, 93, 94, 97, 99, 100, 101, 105, 108, 109, 113, 114, 119, 120, 121, 151, 158, 161, 162, 164, 166, 167, 168, 190, 191, 195, 196, 210, 211, 212 से 218, 221 से 226, 230, 231, 234, 236, 243, 248, 249, 251 से 256, 260, 261, 264 से 267, 269, 270, 272, 275, 276, 278, 280, 281, 283, 284, 286, 287, 574, 598, 599, 604, 605, 643, 645, 648, 647, 652, 656, 742, 741, 757, 758, 783 से 786, 791, 797, 849, 845, 854, 884, 890, 891, 913, 927, 928, 934, 935, 933, 936, 937, 939, 940, 941, 943, 945, 947 से 950, 953, 954, 956 से 959, 961, 967 से 969, 983, 996, 997, 1001, 1002, 1004, 1005,	11 से 37, 75 से 88, 91, 95, 96, 98, 102 से 104, 110, 111, 115 से 118, 198 से 208, 227 से 233, 237, 238, 242, 292, 293, 298, 301 से 322, 335 से 338, 342 से 348, 357 से 369, 390 से 392, 403, 409, 420, 422, 428 से 430, 436 से 438, 440, 445 से 449, 467, 469 से 474, 477, 478, 481 से 488, 669 से 676, 680 से 692, 707 से 721, 724, 533, 535 से 548, 559, 565 से 573, 605 से 621, 623 से 643, 646, 801 से 820, 824 से 829, 836 से 839, 1040 से	2 से 9, 39 से 58, 60 से 62, 65 से 67, 83, 84, 89, 90, 92, 94, 97, 99, 100, 101, 105, 108, 109, 113, 114, 119, 120, 121, 152, 156, 157, 158, 161, 162, 164, 166 से 168, 190 से 194, 212 से 218, 224 से 226, 230, 231, 236, 243, 248, 249, 251, 253, 254, 272, 275, 276, 278, 280, 281, 283, 284, 291, 294 से 297, 299, 300, 324 से 331, 334, 339, 349, 350, 355, 356, 370, 371, 373, 386, 387, 388, 389, 393 से 395, 401, 402, 404, 407, 408, 410, 414, 423, 427, 431 से 435, 439, 441, 444, 450, 452 से 455, 466, 468, 479,

(डा० नीरज खेरवाल)

अपर जिलाधिकारी (वित्त एवं राजस्व)

देहरादून।

			1015, 1021, 1023, 1026, 1027, 1035 से 1037, 1059, 1052 से 1054, 1057, 1049, 1050, 1066, 1067, 1071, 1103, 1108, 1175, 1178, 1197, 1198, 1199, 1200, 1222, 1223, 1224, 1226, 1227, 1229, 1228, 1232, 1233, 1296, 1297, 1298, 1299, 1300, 1302, 1304, 1306, 1309 से 1312, 1361, 1362, 1391, 1392, 1407 से 1415, 1417, 1421 से 1425, 1428, 1429, 1431, 1432, 1439, 1447, 1451, 1454, 1455, 1455, 1456, 1457, 1458,	1104, 1105, 1106, 1110, 1111, 1174, 1179, 1180, 1181, 1221, 1225, 1235, 1238, 1241, 1294, 1295, 1301, 1303, 1304, 1305, 1308, 1314, 1349, 1359, 1360, 1390, 1391, 1396, 1402, 1403, 1416, 1418, 1420, 1438, 1442, 1444, 1446, 1448, 1449, 1452, 1463, 1464, 1467, 1470, 1471,	1231, 1234, 1236, 1291, 1293, 1294, 1290, 1314, 1315, 1319, 1320, 1343, 1350, 1357, 1358, 1395, 1445,	1006, 1008, 1011, 1013, 1016, 1017, 1020, 1022, 1025, 1028, 1031, 1032, 1033, 1034, 1038, 1039, 1048, 1060, 1065, 1077, 1078, 1099, 1104, 1105, 1109 से 1111, 1172, 1180, 1181, 1202, 1219, 1221, 1225, 1235, 1238, 1241, 1289, 1292, 1295, 1301, 1303, , 1305, 1308, 1314, 1318, 1323, 1324, 1349, 1359, 1360, 1390, 1391, 1394, 1396, 1402, 1403, 1442, 1444, 1446, 1448 से 1450, 1453, 1460 से 1467, 1470, 1471,	1043, 1073 से 1074, 1079 से 1098, 1112 से 1114, 1116, 1129, 1183, 1184, 1203 से 1218, 1239, 1240, 1243 से 1251, 1254 से 1257, 1260, 1261, 1264 से 1288, 1316, 1317, 1321, 1122, 1125, 1326 से 1346, 1352 से 1355, 1367 से 1385, 1398 से 1401, 1472, 1473,	490, 491, 661, 667, 670, 679, 682, 555, 556, 558, 560 से 563, 706, 723, 733, 734, 741, 742, 783 से 786, 830 से 835, 845, 849, 1064, 1065, 1077, 1078, 1105, 1110, 1111, 1127, 1128, 1130, 1131, 1172, 1180, 1181, 1202, 1219, 1241, 1292, 1288, 1289, 1318, 1322, 1323, 1324, 1356, 1389, 1394, 1395, 1396, 1402, 1403, 1446, 1448 से 1450, 1453, 1460 से 1462, 1465, 1466, 1471, 1473,
--	--	--	--	---	---	---	--	---


(डा० नीरज खेरवाल)
अपर जिलाधिकारी (वित्त एवं राजस्व)
देहरादून।

ग्राम- बिरसनी परगना-पछवादन तहसील- विकासनगर जिला- देहरादून

क्रमांक	ग्राम का नाम	मोटर मार्ग	0 से 50 मीटर तक पडने वाले खसरा नम्बर		51 मीटर से 100 मीटर तक पडने वाले खसरा नम्बर		101मीटर से 350 मीटर तक पडने वाले खसरा नम्बर	
			पूर्ण	आंशिक	पूर्ण	आंशिक	पूर्ण	आंशिक
1	2	3	4	5	6	7	8	9
1.	बिरसनी	रामपुर भाऊवाला तिलवाडी मार्ग	2,3,45, 46, 50 से 56, 58, 60 से 62, 65, 251, 256, 268 से 271, 274, 325, 326, 328 से 334, 336 से 339, 349, 351, 353, 382 से 385, 379, 398, 425 से 429, 465, 466, 471 से 474, 481, 484, 498, 499, 502, 504, 515 से 517, 522, 535, 536, 550 से 554, 587, 597 से 605,	09, 11, 12, 44, 47, 48, 57, 58, 64, 254, 255, 263, 272, 335, 341, 344 से 348, 376, 380, 381, 394, 396, 397, 399 से 401, 406, 407, 414, 440, 441, 457, 458, 460, 462 से 464, 467, 470, 476 से 478, 482, 483, 485, 491 से 497, 500, 501, 503, 505, 508, 509, 513, 514, 523, 526, 534, 537, 538, 572, 573, 583, 584, 588, 591, 594, 606 609	7, 8, 10, 13 से 18, 38 से 40, 63, 246 से 248, 250, 258 से 261, 273, 276, 277, 279, 280, 281, 283, 342, 343, 357, 358, 369, 372, 374, 375, 386 से 388, 392, 406, 438, 439, 442, 444, 490, 512, 518, 540, 555, 592, 607, 608, 614, 615, 625,	04 से 06, 09, 11, 12, 20, 66, 67, 243, 244, 253, 283 से 286, 327, 335, 341, 344 से 348, 367, 369, 380, 381, 386, 391, 394, 395, 402 से 405, 407 से 410, 412 से 414, 460, 462 से 464, 467 से 470, 478, 479, 486, 492, 494 से 497, 501, 503, 505, 507 से 511, 519, 521, 524, 526, 533, 537, 538, 539, 545, 546, 556 से 558, 571 से 573, 577, 580 से 584, 588, 591 593, 618, 620, 621, 623, 624, 626, 628,	21 से 27, 29 से 31, 186 से 242, 287 से 290, 291 से 319, 355 से 366, 506, 520, 527 से 532, 540 से 544, 559 से 570, 574 से 576, 617, 628 से 633, 635 से 642, 846, 449, 446, 450, 451, 452, 456,	20, 436, 444, 445, 453, 643, 644, 645,


(डा० नीरज खेरवाल)

अपर जिलाधिकारी (वित्त एवं राजस्व)
देहरादून।

ग्राम का नाम:-जगतपुर परगना:- पछवादन तहसील:- विकासनगर जिला:- देहरादून

ग्राम का नाम	मोटर मार्ग	1-50 मीटर तक पडने वाले खसरा नम्बर		51-100 मीटर तक पडने वाले खसरा नम्बर		101 से 350 तक परने वाले खसरा नम्बर		धारा 143 के अन्तर्गत अकृषिक भूमि के
		पूर्ण	आंशिक	पूर्ण	आंशिक	पूर्ण	आंशिक	
1	2	3	4	5	6	7	8	9
जगतपुर	तिलवाडी भाऊवाला मार्ग	3 से 16 तक, 86, 92, 93, 99, 100, 101, 108, 109, 110, 224, 225, 226, 227, 231, 232, 233, 234, 236, 237, 238, 256, 257, 258, 259, 260,	18, 19, 20, 21, 22, 23, 24, 70, 71, 82, 83, 85, 94, 102, 103, 111, 116, 117, 122, 123, 127, 128, 129, 130, 190, 191, 192, 193, 194, 200, 202, 203, 216, 217, 235, 239, 250, 255, 254, 263, 273, 274, 275, 277,	84, 87, 91, 97, 98, 104, 112, 223, 228, 229, 230, 240, 241, 251, 252, 253, 264,265, 812/ 44,	18 से 25 तक, 69, 70, 71, 72, 81, 82, 83, 88, 90, 96, 106, 107, 113, 114, 111, 116, 117, 118, 119, 121, 122, 123, 124, 126, 127, 128, 129, 130, 189, 190, 191, 192, 193, 194, 195, 198, 199, 200, 201, 202, 203, 204, 206, 207, 222, 242, 243, 244, 239, 248, 249, 250, 272, 274, 275, 277,	29 से 68 तक, 73 से 80 तक, 90, 95, 105, 120, 125, 131 से 187 तक, 196, 197, 205 से 221 तक, 245, 246, 247, 268, 269, 270, 271, 276, 278 से 315 तक, 361 से 367 तक, 371 से 376 तक,	69, 72, 81, 88, 89, 96, 106, 107, 113, 114, 115, 118, 119, 121, 124, 126, 129, 130, 108, 189, 198, 199, 204, 216, 217, 222, 242, 243, 244, 248, 249, 272, 275, 277, 346, 358, 359, 360, 379, 382, 383,	




(डा० नीरज खेरवाल)

अपर जिलाधिकारी (वित्त एवं राजस्व)

देहरादून।

लेखपाल क्षेत्र:-होरावाला परगना:- पछवादन तहसील:- विकासनगर जिला:- देहरादून

ग्राम का नाम	मोटर मार्ग	1-50 मीटर तक पडने वाले खसरा नम्बर		51-100 मीटर तक पडने वाले खसरा नम्बर		101 से 350 मीटर तक परने वाले खसरा नम्बर		धारा 143 के अन्तर्गत अकृषिक भूमि के खसरा नम्बर
		पूर्ण	आंशिक	पूर्ण	आंशिक	पूर्ण	आंशिक	
1	2	3	4	5	6	7	8	9
चांदपुर खुर्द	लांघा रोड रेडापुर से कोटडा कल्याणपुर रोड	155, 156, 166, 169, 170, 171, 172, 173, 174, 176, 177, 178, 179, 180, 181, 182, 183, 184, 185, 186, 187, 189, 190, 191, 192, 193, 196, 206, 207, 211, 215, 220, 225, 230, 228,	175, 197, 204, 205, 208, 210, 212, 214, 216, 217, 218, 219, 221, 223, 224, 226, 229, 231,	145, 146, 147, 148, 149, 150, 151, 152, 153, 157, 158, 159, 160, 161, 162, 163, 164, 165, 198,	125, 129, 130, 131, 132, 133, 134, 136, 138, 139, 143, 197, 203, 204, 205, 208, 209, 210, 212, 213, 214, 217, 218, 219, 221, 223, 224, 226, 227, 229, 231, 261,	4 से 65 तक, 77 से 119 तक, 200, 201, 202, 222,	125, 129, 130, 131, 132, 133, 136, 138, 139, 143, 199, 203, 209, 210, 213, 214, 216, 217, 218, 219, 221, 223, 224, 226, 229, 231,	


(डा० नीरज खैरवाल)
अपर जिलाधिकारी (वित्त एवं राजस्व)
देहरादून ।

ग्राम का नाम:- चाँदपुर कंला परगना:- पछवाढून तहसील:- विकासनगर जिला:- देहरादून

ग्राम का नाम	मोटर मार्ग	1-50 मीटर तक पडने वाले खसरा नम्बर		51-100 मीटर तक पडने वाले खसरा नम्बर		101 से 350 मीटर तक परने वाले खसरा नम्बर		धारा 143 के अर्न्तगत अकृषिक भूमि के खसरा नम्बर
		पूर्ण	आंशिक	पूर्ण	आंशिक	पूर्ण	आंशिक	
1	2	3	4	5	6	7	8	9
चाँदपुर कलां	लांघा रोड रेडापुर से कोटडा कल्याणपुर मार्ग	75, 76, 82, 87, 88, 89, 95, 96, 101, 108, 109, 112, 115, 116, 119, 122, 123, 126, 127, 129, 131, 134, 139, 142, 143,	74, 77, 78, 82, 86, 90, 94, 97, 107, , 101, 110, 113, 114, 117, 118, 120, 121, 124, 125, 128, 130, 132, 133, 135, 136, 137, 138, 140, 141, 144	99, 100, 104, 105, 106,	74, 77, 78, 83, 86, 90, 94, 97, 98, 102, 103, 107, 110, 113, 114, 117, 118, 121, 124, 125, 128, 130, 132, 133, 135, 136, 137, 138, 140, 141, 144,	44 से 73 तक 79, 80, 84, 85, 91, 92, 93, 148, 155	74, 77, 78, 83, 90, 94, 97, 103, 113, 114, 117, 118, 120, 121, 124, 125, 128, 130, 132, 133, 135, 136, 137, 138, 140, 141, 144, 145, 146, 149, 150, 151, 152, 153, 154, 156, 159, 160, 161, 162,	




(डा० नीरज खैरवाल)

अपर जिलाधिकारी (वित्त एवं राजस्व)

देहरादून।

ग्राम हरियावाला कंला परगना पछवाढून तहसील विकासनगर जिला देहरादून

क्रमांक	ग्राम का नाम	मोटर मार्ग	0 से 50 मीटर तक पडने वाले खसरा नम्बर		51 मीटर से 100 मीटर तक पडने वाले खसरा नम्बर		101मीटर से 350 मीटर
			पूर्ण	आंशिक	पूर्ण	आंशिक	पूर्ण
1	2	3	4	5	6	7	8
1.	हरियावाला कंला	नन्दा की चौकी से धौलास हरियावाला कंला चौकी मार्ग	133 से 139तक, 144 से 147तक, 150, 153से 155तक, 158, 159, 162से 169तक, 207, 208, 247, 287से 295तक,	118, 121, 122, 130, 140, 143, 148, 149, 151, 152, 162, 167, 170से 172तक, 183, 184, 206, 209, 231, 232, 241, 242, 272, 285, 286	80 से 83तक, 85 से 89तक, 97, 117, 127से 129तक, 131, 142, 156, 157, 160, 173, 181, 182, 185, 204, 205, 210, 211, 212, 244, 245,	79, 84, 90से 92तक, 96, 98, 109से 111तक, 116, 118, 121, 122, 124, 126, 140, 143, 148, 151, 152, 161, 167, 170, 171, 172, 183, 184, 186, 206, 209, 213, 231, 232, 241, 244, 265, 271, 272, 273, 274, 284से 286तक,	42 से 78 तक, 93, 94, 95, 99से 108तक, 112से 115तक, 119, 120, 123, 125, 174से 180तक, 187 190तक, 194से 197तक, 199से 203तक, 214से 230तक, 233से 240तक 246से 263तक, 265से 270तक, 275से 283तक


31/3/14

(डा० नीरज खैरवाल)

अपर जिलाधिकारी (वित्त एवं राजस्व)

देहरादून।

ग्राम बिरावडी परगना पछवाढून तहसील विकासनगर जिला देहरादून


क्रमांक	ग्राम का नाम	मोटर मार्ग	0 से 50 मीटर तक पडने वाले खसरा नम्बर		51 मीटर से 100 मीटर तक पडने वाले खसरा नम्बर		101मीटर से 350 मीटर तक पडने वाले खसरा नम्बर	
			पूर्ण	आंशिक	पूर्ण	आंशिक	पूर्ण	आंशिक
1	2	3	4	5	6	7	8	9
1.	बिरावडी	नन्दा की चौकी से धौलास चौकी मोटर मार्ग	09 से 16तक, 18से 23तक, 26, 27, 29, 34से 37तक, 43, 55, 63, 64, 82, 85, 88, 92से 97तक, 99से 102तक, 103से 106तक, 110से 112तक, 116, 117, 120, 121, 124से 126तक, 233, 234,	17, 28, 30, 33, 38, 40, 42, 44, 45, 56, 62, 65, 66, 69, 70, 71, 74, 83, 84, 86, 87, 89, 91, 98, 108, 109, 113, 114, 115, 119, 122, 129, 130, 232, 235, 236, 251	24, 25, 31, 32, 50, 68, 72, 75, 77, 90, 107, 127, 128, 130, 131, 132, 133, 134, 135, 230, 231, 237, 238, 239	17, 28, 30, 33, 38, 39, 40, 41, 42, 44, 45, 46, 54, 56, 61, 62, 65, 66, 67, 69, 70, 71, 73, 74, 76, 83, 78, 84, 86, 87, 89, 91, 98, 108, 109, 113, 114, 115, 129, 130, 136, 137, 140, 141, 145, 146, 148, 149, 150, 227, 228, 229, 232, 233, 236, 251	01 से 08तक, 47, 48, 49, 57, 58, 59, 60, 79, 138, 139, 142से 144 तक, 147, 151से 226तक, 240से 250तक,	01, 17, 39, 40, 41, 46, 54, 56, 67, 73, 76, 78, 80, 136, 137, 140, 141, 145, 146, 148, 149, 150, 227, 228, 229, 239, 251


(डा० नीरज खैरवाल)

अपर जिलाधिकारी (वित्त एवं राजस्व)
देहरादून।

ग्राम धौलास परगना पछवाढून तहसील विकासनगर जिला देहरादून

क्रमांक	ग्राम का नाम	मोटर मार्ग	0 से 50 मीटर तक पडने वाले खसरा नम्बर		51 मीटर से 100 मीटर तक पडने वाले खसरा नम्बर		101मीटर से 350 मीटर तक पडने वाले खसरा नम्बर	
			पूर्ण	आंशिक	पूर्ण	आंशिक	पूर्ण	आंशिक
1	2	3	4	5	6	7	8	9
1.	धौलास	नन्दा की चौकी से धौलास चौकी मार्ग	239 से 248तक, 267 से 271तक, 295, 296, 298, 299, 301, 302, 303, 314, 315, 316, 605 से 612तक, 615, 617से 622तक, 632, 633, 635, 636, 639से 641तक, 643 से 675तक, 678, 679, 682 से 684तक, 686 से 689तक, 691, 699 से 708तक, 711, 715, 717, 719से 766तक, 945 से 948तक, 951, 952, 957, 958, 968से 971तक, 982 से 986तक, 988से 991तक, 996, 1005, 1006से 1009तक, 1013, 1014, 1020से 1024तक, 1033, 1034, 1073, 1074, 1075, 1076	297, 300, 313, 317, 318, 370, 613, 616, 681, 685, 690, 692, 709, 767, 962, 963, 981, 987, 995, 1047, 1065 से 1069तक,	249 से 252तक, 266, 272से 276तक, 290 से 294तक, 304, 308, 312, 364से 368तक, 371, 580से 597तक, 604, 614, 623से 631तक, 634, 637, 638, 642, 676, 680, 695से 698तक, 710, 712से 714तक, 716, 718, 768से 776तक, 781 से 787तक, 795से 800तक, 846 से 849तक, 852, 853, 882, 950, 953से 956तक, 959, 960, 961, 967, 972से 974तक, 976से 979तक, 997, 998, 999, 1000, 1004, 1003, 1015, 1025, 1026, 1032, 1036से 1038तक	238, 253, 254, 257, 289, 297, 300, 310, 311, 313, 317, 318, 322से 325तक, 370, 598, 613, 616, 681, 685, 690, 692, 709, 767, 801, 802, 880, 881, 885, 962, 963, 981, 987, 992, 993, 995, 1019, 1049, 1065 से 1069तक, 1071, 1072	229, 234, 237, 255, 256, 258से 265तक, 277से 288तक, 305, 306, 307, 309, 319, 320, 321, 326से 363तक, 369, 372से 377तक, 381से 392तक, 411, 412, 413, 415, 416, 434, 454, 455, 458से 466तक, 502से 508तक, 514, 515, 524से 534तक, 545से 548तक, 554, 558, 559, 578, 579, 599से 603तक, 693, 694, 777से 780तक, 788से 794तक, 803से 845तक, 850, 851, 854से 861तक, 863से 868तक, 873से 879तक, 883, 886से 892तक, 897से 917तक, 921से 929तक, 931, 935से 944तक, 964से 966तक, 975, 980, 1001से 1003तक, 1010से 1012तक, 1016, 1017, 1018, 1027से 1031तक, 1039से 1047तक, 1050 से 1063तक,	230, 233, 235, 236, 238, 253, 254, 257, 289, 310, 311, 322से 325तक, 370, 378, 379, 394, 396, 414, 417, 418, 435, 452, 453, 598, 801, 802, 880, 881, 885, 920, 932, 987, 992, 993, 1019, 1049, 1065से 1067तक, 1071, 1072, 1079




(डा० नीरज खौरवाल)

अपर जिलाधिकारी (वित्त एवं राजस्व)

देहरादून।

ग्राम का नाम:- चौकी, परगना:- पछवादन, तहसील:- विकासनगर, जिला: देहरादून

क्रमांक	ग्राम का नाम	मोटर मार्ग	0-50मीटर तक पडने वाले खसरा नम्बर		51 मीटर से 100 मीटर तक पडने वाले खसरा नम्बर		101 मीटर से 350 मीटर तक पडने वाले खसरा नम्बर	
			पूर्ण	आंशिक	पूर्ण	आंशिक	पूर्ण	आंशिक
1	2	3	4	5	6	7	8	9
1.	चौकी	नन्दा की चौकी से धौलास चौकी मार्ग	204, 205, 206, 207, 208, 223, 224, 225, 226, 227, 230, 233, 234, 235, 236, 237, 238, 239 से 252तक, 265, 266, 268, 267, 269, 270, 271, 272, 281, 282, 285, 286, 522, 523, 524, 527, 547, 548, 549, 601/237,	195, 196, 209, 228, 229, 231, 232, 262, 263, 264, 550, 551,	210, 211, 212, 213, 218, 219, 220, 221, 222, 260, 261, 262, 273 से 278 तक, 280, 283, 287, 288, 517 से 521 तक, 525, 528, 529,	195, 196, 203, 209, 214, 228, 229, 231, 232, 259, 263, 264, 282, 515, 516, 256, 530 से 532 तक, 533, 542, 546, 550, 551	172 से 189 तक, 191 से 194 तक, 197 से 200 तक, 201, 202, 215, 216, 217, 253 से 259 तक 290 से 326 तक, 327 से 387 तक, 00, 401, 403 से 414 तक, 469 से 508 तक, 509, 510, 511, 512, 513, 514, 534 से 541, 543 से 544 तक, 552 से 571 तक,	170, 171, 190, 196, 203, 214, 259, 281, 282, 296, 402, 415 से 419 तक, 452, 456, 463, 515, 516, 530 से 532 तक, 533, 542, 546, 550, 551, 562 से 577 तक,




(डा० नीरज खेरवाल)

अपर जिलाधिकारी (वित्त एवं राजस्व)
देहरादून।

ग्राम का नाम:- गुजराडा करनपुर परगना:- पछवादन तहसील:- विकासनगर जिला:- देहरादून

क्रमांक	ग्राम का नाम	मोटर मार्ग	0-50मीटर तक पडने वाले खसरा नम्बर		51 मीटर से 100 मीटर तक पडने वाले खसरा नम्बर		101 मीटर से 350 मीटर तक पडने वाले खसरा	
			पूर्ण	आंशिक	पूर्ण	आंशिक	पूर्ण	आंशिक
1	2	3	4	5	6	7	8	9
1.	गुजराडा करनपुर	नन्दा की चौकी से फुलसनी गुजराडा करन मार्ग	122से127तक,136से 138 तक,140 से 150तक 168 से 173 तक,184 से 191,197,203से 211तक, 234,235से 242तक,247,270,271,287, 289 से 292 तक, 294 से 306तक, 309से 313तक,329 से 333तक, 339से 347 तक,350 से 353तक,356 से 384तक, 420,423,430,431,	120,121,139,174, 192,194,196,201, 204,245, 34,354,349,	130 से 135 तक, 151से 153 तक, 159से 167 तक,175, 176, 181,183, 212, 214, 221, 224, 225, 232, 233,243, 244, 246, 248 से 251तक,253 से 257 तक, 267 से 269 तक,273 से 275 तक,280 से 286 तक, 293,307,314से 324 तक, 227,328,335से 338 तक,348,355,385, 394 से 401 तक, 412 से 419 तक, 432 से 434 तक,	120,121,139,174, 192,194,196,201, 215,231,245,252, 254,276,354, 402,429,435, 436,	10,11,15,16,19,20, 24से 51तक, 67,73से 119तक 129,154से 158तक, 177से 180तक,198,200,216,218, 219से 230तक 258से 263तक, 277से 279तक, 325,326,386से 393तक,403से 411तक,426से 428तक,437से 462तक,467से 475तक,	6,12, 66, 120, 139, 204, 215, 231, 252, 254, 276, 402, 429, 435, 436, 464, 466, 476,




(डा० नीरज खैरवाल)

अपर जिलाधिकारी (वित्त एवं राजस्व)

देहरादून।

ग्राम शंकरपुर हकुमतपुर परगना पछवाडून तहसील विकासनगर जिला देहरादून

क्र० सं०	ग्राम का नाम	मीटर मार्ग	0 से 50 मीटर तक पडने वाले खसरा नम्बर		51 मीटर से 100 मीटर तक पडने वाले खसरा नम्बर		101मीटर से 350 मीटर तक पडने वाले खसरा नम्बर	
			पूर्ण	आंशिक	पूर्ण	आंशिक	पूर्ण	आंशिक
1	2	3	4	5	6	7	8	9
55	शंकरपुर हकुमतपुर	चकराला रोड	2271, 2273 से 2278 तक, 2288 से 2299 तक, 2482 से 2489, 2589 से 2591, 2619 से 2623, 2226, 2627, 2929 से 2933, 2968 से 2971, 2960, 2961, 2966, 2967, 2970, 2971, 2985, 3172, 3175, 3177, 3178, 3179, 3280	2166, 2261, 2264, 2266, 2269, 2270, 2272, 2300, 2481, 2490, 2491, 2503, 2504, 2518, 2587, 2592, 2609 से 2618 तक, 2628 से 2630 तक, 2634 से 2639 तक, 2858 2879, 2880, 2881, 2882, 2883, 2884, 2913, 2928, 2940, 2942 से 2944 तक, 2946, 2951, 2952, 2954, 2957, 2962 से 2966 तक, 2972, 2973, 2974, 2980 से 2983 तक, 2987, 2988, 3015, 3171, 3173, 3176 से 3183 तक, 3278 से 3280,	2269, 2279, 2285, 2286, 2287 2300, 2301, 2302, 2474, 2475, 2476 2477 से 2481 तक, 2491, 2503, 2504 2518, 2587, 2592, 2609 से 2618 तक, 2628 से 2630 तक, 2634 से 2639 तक, 2858 2879, 2880, 2881, 2882, 2883, 2884, 2913, 2928, 2940, 2942 से 2944 तक, 2946, 2951, 2952, 2954, 2957, 2962 से 2966 तक, 2972, 2973, 2974, 2980 से 2983 तक, 2987, 2988, 3015, 3171, 3173, 3176 से 3183 तक, 3278 से 3280,	2166, 2266, 2270, 2272, 2279, 3282, 3288,	2011, 2158, 2159, 2240 से 2253 तक, 2260, 2261, 2265, 2266 से 2268 2270, 2272, 2279, 2280 से 2284 तक, 2303 से 2329 तक, 2443 से 2473, 2490, 2491 से 2504, 2505, 2574 से 2585 तक, 2586, 2588, 2593, 2595 से 2608, 2612, 2633 से 2661 तक, 2676 से 2687 तक, 2854 से 2878, 2848, 2849, 2874 से 2878, 2879, 2882, 2884 से 2900, 2913 से 2926, 2927, 2928, 2940, 2941, 2946 से 2949, 2951, 2958, 2974, 2989 से 2994 तक, 3000 से 3009 तक, , 3010 से 3033 तक, 3156 से 3168 तक, 3047, 3048, 3050, 3171, 3184, 3185, 3186, 3189 से 3194 तक, 3196, 3197, 3282, 3283,	2157, 2166, 2254, 2258, 2442, 2490, 2512, 2513, 2562, 2570 से 2572 तक, 2594, 2675, 2688, 2901, 2909, 2910, 2911, 2950, 2959, 3034, 3035, 3046, 3047, 3051, 2997, 2999, 3152, 3154, 3155, 3187, 3188, 3198, 3199 , 3285, 3288,




(डा० नीरज खैरवाल)

अपर जिलाधिकारी (वित्त एवं राजस्व)

देहरादून।

ग्राम का नाम:-रामपुरकंला परगना-पछुवादून तहसील-विकासनगर जिला-देहरादून

क्रमांक	ग्राम का नाम	मीटर मार्ग	0-50मीटर तक पडने वाले खसरा नम्बर		51 मीटर से 100 मीटर तक पडने वाले खसरा नम्बर		101 मीटर से 350 मीटर तक पडने वाले खसरा नम्बर	
			पूर्ण	आंशिक	पूर्ण	आंशिक	पूर्ण	आंशिक
1	2	3	4	5	6	7	8	9
1.	रामपुरकंला	चकराता रोड मुख्य मार्ग	6, 12, 13, 14, 15, 22 से 29 तक, 30, 31, 32, 33, 34, 35 से 39 तक, 40, 260, 261, 335, 336, 342, 343, 347, 353, 357, 361, 365, 624 से 628 तक, 633, 635, 640, 641, 835, 836, 840, 841, 842, 844, 845, 853, 856, 858, 859, 883, 884, 885, 894 से 897 तक, 900 से 905 तक,	803, 837,	07, 08, 09, 10, 15, 16, 17, 18, 19, 23, 24, 30, 35, 121, 128, 132, 241, 259, 262, 263, 346, 348, 350, 351, 353, 354, 355, 360, 362, 364, 365, 615, 622, 623, 629, 630, 635, 641, 642, 643, 834, 835, 837, 839, 843, 846, 847, 848, 851, 852, 854, 855, 859, 882, 883, 884, 886, 893, 894, 895, 896, 901, 904,	622, 631, 803, 893, 899,	41 से 62 तक, 102, 103, 104, 106, 115 से 119 तक, 120, 131 से 145 तक, 150 से 154 तक, 241, 264 से 284 तक, 333 से 340 तक, 348, 350, 351, 354, 355, 360, 365, 366 370, 380, 381, 382, 604 से 622 तक, 644 से 649 तक, 716, 717, 719, 725 से 746 तक, 747 से 754 तक, 775 से 781 तक, 796 से 801 तक, 803, 832, 833 से 839 तक, 846, 847, 848, 851, 859, 882, 883, 887, 893, 899,	63, 66 से 70 तक, 101, 105, 106, 262, 285, 295, 298, 315, 317, 331, 332, 371, 372, 374, 377, 383, 600, 601, 660, 715, 720, 721, 722, 723, 724, 755, 757, 758, 759, 774, 919, 920, 921, 922, 938,


31/3/12

(डा० नीरज खैरवाल)
अपर जिलाधिकारी (वित्त एवं राजस्व)
देहरादून।

ग्राम- सभावाला परगना- पछवादून तहसील- विकासनगर जिला-देहरादून


क्रमांक	ग्राम का नाम	मीटर मार्ग	0 से 50 मीटर तक पडने वाले खसरा नम्बर		51 मीटर से 100 मीटर तक पडने वाले खसरा नम्बर		101मीटर से 350 मीटर तक पडने वाले खसरा नम्बर	
			पूर्ण	आंशिक	पूर्ण	आंशिक	पूर्ण	आंशिक
1	2	3	4	5	6	7	8	9
01.	सभावाला	शिमला बाई पास रोड	778 से 782 तक, 789 से 792 तक, 870, 872, 893 से 895 तक, 898, 899, 1001 से 1005 तक, 1027 से 1145 तक, 1152, 1345, 1354, 1355, 1358, 1365, 1371, 1374, 1375 से 1383 तक, 1740, 1746, 1748 से 1755 तक, 1767 से 1778 तक, 1780, 1783, 1911 से 1915 तक, 1923 से 1931 तक, 2016 से 2021 तक, 2025 से 2027 तक, 2029 से 2036 तक, 2039, 2040, 2129, 2131, 2133, 2137, 2142 से 2154 तक, 2159 से 2162 तक, 2209, 2211 से	777, 784, 785, 787, 793, 794, 865, 868, 869, 871, 873, 891, 892, 896, 897, 960, 1015, 1027, 1036 से 1039 तक, 1041, 1042, 1132, 1139, 1146 से 1150 तक, 1353, 1356, 1357, 1367, 1372, 1373, 1386, 1584, 1599, 1741, 1745, 1746, 1752, 1756, 1762, 1763, 1765, 1781, 1782, 1787, 2013, 2032, 2024, 2037, 2038, 2130, 2132, 2138, 2140,	759, 763, 772, 775, 776, 795, 877 से 885 तक, 1024, 1044, 1151, 1152, 1388, 1390 से 1394 तक, 1399 से 1402 तक, 1759, 1762 से 1764 तक, 1785, 1786, 2007, 2009 से 2012 तक, 2042, 2051,	758, 764, 765, 774, 777, 793, 796, 807, 808, 809, 864, 875, 876, 878, 888, 890, 891, 896, 900, 901, 960, 1019, 1025, 1026, 1030, 1036, 1037, 1038, 1043, 1046, 1047, 1049, 1132, 1139 से 1150, 1153, 1333, 1334, 1350, 1353, 1356, 1357, 1359, 1360, 1364, 1365, 1371, 1372, 1387, 1389, 1398, 1597, 1599, 1600, 1605 से 1608, 1737, 1738, 1741, 1742, 1744 से 1746 तक, 1756, 1757, 1758, 1761, 1765, 1781, 1782, 1787, 1788, 1789, 1862, 1907, 1909, 1910, 1918 से 1922 तक, 1924, 1955, 1993, 2004, 2010, 2013, 2014, 2024, 2028, 2037, 2041,	19, 21, 739, 740, 741, 743 से 758 तक, 764 से 771 तक, 795, 796, 799 से 802 तक, 804 से 817 तक, 819, 820, 822, 831, 832, 833, 837 से 851 तक, 876 से 877 तक, 886, 901, 905, 906, 910, 913 से 919 तक, 922, 924, 926 से 935 तक, 954, 955, 960, 996 से 1026 तक, 1036 से 1038 तक, 1047 से 1057 तक, 1059, 1061 से 1065, 1068, 1069, 1090, 1116, 1136 से 1138, 1151 से 1153 तक, 1155, 1156, 1159 से 1161, 1172 से 1177, 1180, 1189, 1190, 1191, 1225 से 1236, 1322 से 1325, 1330 से 1371 तक, 1388, 1390, 1395 से 1398, 1403 से 1455, 1458 से 1494, 1600, 1606, 1611, 1643, 1645, 1646, 1647, 1650 से 1655 तक, 1728 से 1738 तक, 1742 से 1744 तक, 1759, 1770, 1784, 1787 से 1814 तक, 1818, 1821,	शून्य


21/11/12

(डा० नीरज खैरवाल)

अपर जिलाधिकारी (वित्त एवं राजस्व)
देहरादून।

		2215 तक, 2287 से 2289 तक, 2294, 2315, 23178, 2321, 2322, 2368, 2369, 2370 से 2375 तक, 2405, 2424, 2425, 2428, 2430 से 2434 तक, 2442 से 2446, 2465, 2480 से 2483 तक, 2489, 2490, 2566, 2625 से 2628 तक, 2632 से 2647,	2141, 2155, 2163, 2164, 2166, 2210, 2216 से 2218 तक, 2286, 2295, 2296, 2314, 2318, 2320, 2323, 2376, 2391, 2423, 2426, 2436, 2439, 2463, 2464, 2468, 2478, 2479, 2481, 2482, 2488, 2491, 2541, 2561, 2565, 2618, 2619, 2632, 2648, 2649, 2703, 2910, 2934,	2127, 2135, 2278, 2279, 2285, 2312, 2361, 2362., 2363, 2438, 2630, 2654,	2044, 2050, 2052, 2125, 2132, 2134, 2138, 2140, 2141, 2155, 2156, 2163 से 2166, 2186, 2206 से 2208 तक, 2216, 2218, 2219, 2277, 2280, 2281, 2284, 2286, 2295 से 2298, 2313, 23154, 2316, 2318, 2319, 2320, 2323, 2325, 2339, 2358, 2364 से 2367, 2378, 2379, 2421, 2422, 2426, 2429, 2437, 2439, 2441 से 2443 तक 2462, 2468, 2475, 2478, 2481, 2482, 2487, 2488, 2491, 2541, 2546, 2559, 2561, 2663, 2564, 2565, 2568, 2617 से 2619 , 2626 से 2629 तक, 2631, 2642, 2643, 2648, 2650, 2651, 2653, 2655,	1855 से 1857 1859, 1860, 1885, 1890 से 1909 तक, 1918, 1919, 1920, 1922, 1970, 1971, 1972, 1977 से 1999 तक, 2001 से 2006, 2008, 2013, 2015, 2023, 2035, 2039, 2041 से 2050, 2052 से 2070 तक, 2078 से 2088 तक, 2101 से 2125 तक, 2213 से 2221 तक, 2297 से 2313 तक, 2342 , 2344 से 2360 तक, 2379 से 2388 तक, 2394 से 2396 तक, 2405 से 2410 तक, 2411 से 2422 तक, 2439 से 2441 तक, 2444 से 2454 तक, 2457, 2460, 2461, 2467, 2468, 2471 से 2477 तक, 2486 से 2488 तक, 2497 से 2560 तक, 2532 से 2540 तक, 2550 से 2561 तक, 2590, 2598, 2607 से 2617 तक, 2628, 2629, 2651 से 2671 तक,	
--	--	--	--	--	---	--	--


(डा० नीरज खैरवाल)
अपर जिलाधिकारी (वित्त एवं राजस्व)
देहरादून।

ग्राम कल्याणपुर परगना पछवादन तहसील विकासनगर जिला देहरादून

क्रमांक	ग्राम का नाम	मोटर मार्ग	0 से 50 मीटर तक पडने वाले खसरा नम्बर		51 मीटर से 100 मीटर तक पडने वाले खसरा नम्बर		101मीटर से 350 मीटर तक पडने वाले खसरा नम्बर	
			पूर्ण	आंशिक	पूर्ण	आंशिक	पूर्ण	आंशिक
1	2	3	4	5	6	7	8	9
1	कल्याणपुर	शिमला बाई पास रोड	7, 10, 15, 21, 22, 24, 53, 68, 69, 70, 71, 81, 83, 168, 169, 170, 171, 177, 211, 213, 298, 303, 313, 316, 317, 318, 443, 444, 448, 449, 450, 525/293,	12, 13, 16, 20, 23, 25, 63, 65, 72, 85, 94, 166, 172, 173, 176, 178, 210, 212, 218, 290, 292, 294, 297, 299, 300, 301, 319, 320, 442, 445, 446, 447, 453, 454, 456, 531/212	16 से 19 तक 20, 25, 26, 62 से 65 तक, 72, 85, 166, 167, 173, 175, 178, 210, 219, 228, 284, 285 से 289 तक, 295, 296, 297, 301, 302, 303, 311, 312, 314, 315, 321, 322, 454, 455, 456, 457, 458, 527/20,	12, 14, 27, 28, 29, 60, 73, 79, 80, 81, 86, 94, 162, 164, 165, 170, 179, 209, 212, 221, 281, 282, 283, 290, 300, 304, 306, 309, 324, 325, 442, 459 से 462 तक, 531,	30 से 37 तक, 39 से 61 तक, 73 से 76 तक 117, 162 से 165, 178, 180, 182 से 209 तक, 211, 212, 214, 218, 223, 226 से 235 तक, 261, 267 से 283 तक, 290, 292, 294, 299, 300, 458 से 473 तक, 445 से 447 तक, 303 से 311 तक, 314 से 320 तक, 322 से 355 तक, 363, 366 से 370 तक, 485 से 488 तक 531/179, 981,	12, 94, 97 से 100 तक, 113, 114, 116, 117, 118, 119, 131, 132, 133, 146, 152, 157, 173, 225, 234, 256, 263, 266, 300, 361, 362, 365, 366, 368, 370, 422, 442, 486, 489, 490, 631,


(डा० नीरज खैरवाल)

अपर जिलाधिकारी (वित्त एवं राजस्व)


देहरादून।

ग्राम- हसनपुर परगना:- पछवादन तहसील-विकासनगर जिला-देहरादून

ग्राम का नाम	मोटर मार्ग	1-50 मीटर तक पडने वाले खसरा नम्बर		51-100 मीटर तक पडने वाले खसरा नम्बर		101 से 350 मीटर तक पडने वाले खसरा नम्बर	
		पूर्ण	आंशिक	पूर्ण	आंशिक	पूर्ण	आंशिक
1	2	3	4	5	6	7	8
हसनपुर	शिमला बाईपास रोड	17 से 20, तक, 22 से 28, 42 से 45 तक, 50, 72, 73, 278, 279, 284, 285, 286, 292, 298, 299, 306, 307, 318 से 320 तक, 327, 328, 330, 331, 411, 412, 413, 414, 421, 422, 426, 427, 428, 431, 493, 501, 500, 558, 557, 559, 561 से 563, 616 से 620 तक, 625 से 629 तक, 693 से 701	21, 41, 52, 47, 49, 51, 71, 75, 76, 267, 277, 280, 287, 296, 297, 299, 300, 301, 305, 308, 309, 321, 326, 329, 371, 377, 387, 410, 429, 430, 491, 492, 494, 502, 552, 556, 565, 611, 614, 615, 621,	13, 14, 15, 16, 29, 30, 46, 47, 48, 49, 52, 69, 70, 71, 74, 75, 76, 77, 270, 271, 272, 281, 282, 287, 291, 295, 300, 301, 302, 317, 318, 322, 340, 369, 410, 424, 425, 429, 430, 432, 433, 452, 491, 492, 494, 495, 496, 488, 502, 555, 556, 564, 611, 612, 621, 622, 623,	11, 12, 21, 31, 33, 40, 51, 67, 68, 78, 99, 303, 304, 305, 308, 315, 316, 323, 326, 335, 336, 337, 367, 368, 408, 409, 415, 416, 417, 420, 422, 423, 424, 433, 497, 499, 450, 551, 553, 554, 565, 610,	02 से 12 तक, 21, 31 से 40 तक, 51, 53 से 68, 72, 73, 78 से 98 तक, 175 से 190, 210, 211, 214 से 219 तक, 245 से 267 तक, 269, 273, 274, 275, 276, 282, 288, 289, 290, 294, 303, 304, 309 से 316 तक, 323, 324, 325, 335, 336, 337, 338 से 349 तक, 361 से 368, 356 से 360, 383, 392 से 409 तक, 415 से 420 तक, 422, 423, 424, 434 से 444 तक, 450 से 454 तक, 468, 472, 496 से 499, 527 से 550 तक, 551, 553 से 556, 565, 599 से 610 तक, 633 से 652 तक, 663 से 681, 611, 613, 610, 633, 647, 681, 686, 762, 763, 767, 769, 770, 787, 794, 796, 808, 809, 831, 841, 848, 866, 875, 876, 881, 886, 890, 891, 941, 940, 943, 935, 936, 686, 687, 714 से 729, 735, 736, 737, 742 से 763,	21, 41, 71, 75, 76, 99, 100, 102, 103, 104, 105, 106, 188, 191, 212, 213, 220, 221, 300, 301, 305, 308, 321, 326, 329, 364, 371, 372, 380 से 382, 405, 410, 423, 450, 455, 471, 504, 510, 565, 598, 611, 614, 702, 734, 871,



(डा० नीरज खेरवाल)
अपर जिलाधिकारी (वित्त एवं राजस्व)
देहरादून।

	तक, 703, 707 से 711 तक, 789 से 792 तक, 797 से 799 तक, 801, 803, 804, 805, 833 से 937 तक, 944 से 954 तक, 957, 958, 960, 961, 962, 1031, 1032, 1033, 1035, 1036, 1044, 1043, 1047, 1048, 1144/291,	624, 692, 712, 788, 793, 795, 802, 806, 807, 855, 859, 871, 872, 873, 882, 885, 942, 946, 955, 956, 959, 1028, 1034, 1037, 1041, 1042, 1045/37, 1046, 1049, 1149/962,	624, 630, 631, 682, 683, 684, 685, 688, 689, 690, 691, 692, 701, 702, 703, 704, 705, 764, 765, 766, 768, 788, 793, 795, 838, 849, 867, 868, 873, 874, 882, 885, 887, 937, 938, 939, 942, 964, 1028, 1029, 1038, 1039, 1040, 1041, 1042, 1049, 1050, 1051,	611, 613, 633, 647, 681, 686, 762, 763, 767, 769, 770, 787, 794, 796, 808, 809, 831, 841, 848, 866, 875, 876, 881, 886, 890, 891, 940, 935, 936, 941, 943, 963, 965, 1052, 1054, 1055, 1056, 1206,	767, 769, 774 से 787 तक, 783, 794, 796, 809 से 832 तक, 839, 841 से 848 तक, 856 से 866 तक, 875 से 881 तक, 886, 890, 900, 901, 902, 892 से 899 तक, 906 से 935 तक, 940, 941, 963, 965, 974, 978, 987, 985, 963, 965 से 973 तक, 1008, 1009, 1013, 1014, 1016 से 1024 तक, 1026, 1052 से 1091 तक, 1052, 1054, 1055, 1050, 1148, 1206,	872, 873, 882, 904, 909, 975, 987, 1010/1, 1029, 1032, 1092, 1093,
--	--	---	---	--	---	--


(डा० नीरज खैरवाल)
अपर जिलाधिकारी (वित्त एवं राजस्व)
देहरादून।

ग्राम शेरपुर परगना पछवादन तहसील विकासनगर जिला देहरादून

क्रमांक	ग्राम का नाम	मोटर मार्ग	0 से 50 मीटर तक पडने वाले खसरा नम्बर		51 मीटर से 100 मीटर तक पडने वाले खसरा नम्बर		101मीटर से 350 मीटर तक पडने वाले खसरा नम्बर	
			पूर्ण	आंशिक	पूर्ण	आंशिक	पूर्ण	आंशिक
1	2	3	4	5	6	7	8	9
4	शेरपुर	शिमला बाईपास रोड	233, 237, 238, 239, 243, 244, 245, 341 से 348 तक, 351 से 353, 358, 359 से 362, 363, 364, 365, 440 से 442, 458, 459 से 464 तक, 468, 469, 471 से 475 तक, 521, 522, 524, 557, 566 से 568 तक, 571, 572, 725, 727, 728, 729, 757 से 766 तक, 775, 800, 801,	326, 366, 367, 449, 466, 467, 477, 500, 515, 519, 542, 552, 553, 555, 559, 718, 730, 756, 760, 1130, 1137, 1201, 1204, 1207, 1208, 1577, 1595, 1615, 1620, 1629, 1731, 1752,	228, 229, 230, 231, 232, 234, 241, 242, 246, 247, 248, 250, 259, 260, 262, 336 से 339 तक, 350, 354 से 357 तक, 368, 370, 371, 436 से 439 तक, 444, 443, 446, 457, 465, 481 से 483 तक, 484, 495, 501, 517, 518, 520, 523, 552, 553, 555, 558, 560, 568, 569, 570, 574, 725, 730 से 732, 761, 767, 769, 770, 772, 774, 775, 776 से 778, 799, 802, 809, 810, 812, 813, 816, 1127 से 1129 तक, 1136, 1138 से 1141 तक, 1151,	367, 466, 498, 499, 542, 561से563, 576, 724, 733, 771, 773, 779, 814, 815, 1125,1130, 1137,1158, 1192,1193, 1207,1208,1577, 1592, 1595,	173, 209 से 223 तक, 224 से 227 तक, 228 से 232 तक, 234, 242, 246, 247, 248, 249, 250 से 257 तक, 259, 260, 262 से 269, 271, 272 से 276 तक, 284 से 286 तक, 316 से 323, 328, 329, 330 से 334 तक, 338, 336, 339, 349, 350, 354, 355, 356, 357, 359 से 362 तक, 366, 367, 368, 369, 370, 371 से 377 तक, 389 से 415 तक, 419 से 439 तक, 439 से 442 तक, 443 से 455, 456, 457, 458, 465, 466, 467, 470, 476, 477, 479, 480, 481, 483 से 497 तक, 500, 501, 502 से 514 तक, 515, 516, 517, 519, 520, 523, 526 से 551, 552, 553, 554, 555, 558 से 560 तक, 561, 562 से 565, 569, 570, 573, 574, 575 से 583, 585 से 598 तक, 611 से 616, 623 से 628,710, 711, 714 से 716, 718, 719से 724 तक, 725, 730, 731 से 750 तक, 768, 771 से 774, 776, 777, 778 से 793 तक, 794, 795, 796 से 799 तक, 802, 809, 810, 812	2, 7, 8, 32, 197, 207, 277, 278, 279, 282, 288, 314, 324, 326, 332, 387, 388, 418, 599, 600, 601, 602, 617, 619, 658, 659, 751, 861, 862, 911, 912, 913, 1107, 1108, 1137, 1238, 1239, 1262, 1263, 1264, 1288, 1292, 1290, 1301, 1302, 1304, 1307, 1310, 1316, 1508, 1510, 1512, 1526, 1530, 1531, 1573, 1664, 1670,


(डा० नीरज खैरवाल)
अपर जिलाधिकारी (वित्त एवं राजस्व)
देहरादून ।

		803 से 808 तक, 811, 1131 से 1135 तक, 1194 से 1199 तक, 1200, 1202, 1203, 1583 से 1588 तक, 1616, 1617, 1619, 1631 से 1635, 1731 से 1738 तक, 1739, 1754 से 1756,	1753, 1755, 1756,	1189 से 1191 तक, 1194, 1204 से, 1206 तक, 1211, 1212, 1578 से 1582 तक, 1589 से 1591 तक, 1608, 1609, 1610, 1612 से 1614 तक, 1618, 1619, 1620, 1630, 1732, 1733 से 1736 तक, 1740, 1741, 1742 से 1744 तक, 1751, 1752, 1757,		से 840 तक, 841 से 860 तक, 863 से 868 तक, 1109 से 1126 तक, 1127 से 1129 तक, 1130, 1136, 1138, 1152 से 1189 तक, 1190, 1191, 1192, 1193, 1194, 1201, 1204, 1205, 1206, 1207, 1208, 1209 से 1228, 1230 से 1237, 1305, 1308, 1309, 1527 से 1529, 1532 से 1558, 1559, 1560 से 1567 तक, 1568 से 1576, 1577, 1578 से 1580, 1581, 1582, 1590 से 1593, 1595, 1596, 1597, 1598, 1605 से 1607, 1608, 1609 से 1621, 1628, 1629, 1630, 1636, 1671 से 1677, 1648 से 1663, 1637 से 1647, 1721 से 1730 तक, 1732 से 1735 तक, 1740, 1741 से 1751 तक, 1752, 1753, 1755 से 1757, 1758, 1759 से 1762, 1771 से 1773 तक, 1889,	1678, 1679, 1715, 1718 से 1720 तक, 1763, 1764, 1770, 1774, 1805,
--	--	--	----------------------	---	--	---	---


31/3/12


(डा० नीरज खैरवाल)

अपर जिलाधिकारी (वित्त एवं राजस्व)

देहरादून।

ग्राम शीशमबाडा परगना पछवादन तहसील विकासनगर जिला देहरादून

क्रमांक	ग्राम का नाम	मोटर मार्ग	0 से 50 मीटर तक पडने वाले खसरा नम्बर		51 मीटर से 100 मीटर तक पडने वाले खसरा नम्बर		101मीटर से 350 मीटर तक पडने वाले खसरा नम्बर	
			पूर्ण	आंशिक	पूर्ण	आंशिक	पूर्ण	आंशिक
1	2	3	4	5	6	7	8	9
2	शीशमबाडा	शिमला बाई पास रोड	190, 192, 193, 204 से 210 तक, 213, 214, 215, 222 से 224 तक, 292, 293, 296, 297, 323 से 344, 412 से 414, 431 से 433, 586, 595, 593, 596, 597, 606, 607, 608, 609 से 612 तक, 658, 659, 660, 661, 662, 663, 664, 667, 678, 679, 717, 766, 767, 768, 771, 772, 773, 774, 775, 884, 885, 887, 888, 889, 891 से 893 तक, 894, 895, 898, 1002,	188, 189, 195, 194, 203, 210 से 212 तक, 215, 221, 225, 226, 229, 288, 289, 291, 292, 294, 295, 298, 299, 303, 304, 322, 330, 345, 346, 348, 355, 356, 357, 361, 363, 411, 415, 429, 430, 434, 438, 587, 589, 590, 613, 652, 657, 667, 716, 719, 724, 725, 776, 883,	187, 188, 195, 201, 202, 210, से 212 तक 215, 221, 227, 228, 291, 302, 303, 347, 348, 354, 356, 357, 359, 361, 411, 429, 598, 599, 607, 613, 614, 653, 654, 655, 656, 657, 659, 664, 665, 668, 716, 775, 776, 883, 887, 888, 890, 1006, 1008, 1010, 1011, 1012,	161, 194, 196, 198, 199, 229, 230, 231, 250, 281, 282, 288, 298, 299, 304, 320, 322, 345, 358, 360, 362, 363, 415, 430, 434, 435, 438, 587, 589, 590, 669, 710, 718, 813, 814, 882, 897, 999,	130, 132 से 143 तक, 150 से 187 तक, 189, 169 से 201 तक, 203, 210 से 212, 216 से 220 तक, 230 से 241 तक, 248 से 253, 279 से 288 तक, 289, 292, 294, 295, 298, 299, 300, 301, 303, 304, 305 से 321, 322, 330, 355, 345, 346, 349 से 354, 358, 359, 360 से 362, 363, 364 से 367, 371 से 373 तक, 381 से 387 तक, 430, 434, 405 से 410, 415, 416 से 419 तक, 422 से 428, 430, 433 से 441, 455, 578 से 581 तक, 584 से 588 तक, 589, 590, 597 से 607 तक, 614 से 627 तक, 630 से 658, 665, 666, 667, 669, 686 से 697, 702 से 715 तक, 720 से 723, 724, 725, 758, 761 से 764, 766, 767, 773, 778, 780, 781, 783, 785, 813, 814, 807 से 816, 877 से 883 तक, 886, 892, 895, 897, 974 से 977 तक, 999, 990 से 1000 तक, 1001, 1007, 1008, 1009 से 1013 तक, 1017, 1019 से 1028 तक, 1029, 1030, 1032 से 1039 तक, 1073, 1083, 1085, 1075, 1032, 1075, 1077, 1079, 1082, 1084, 1085, 1086 से 1088 तक, 1101,	77, 126, 129, 131, 144, 145, 146, 148, 241, 242, 243, 244, 245 से 247 तक, 254, 256, 272, 368, 370, 374, 379, 380, 388, 399, 400, 401, 402, 404, 429, 442, 446, 447, 577, 582, 583, 628, 629, 669, 676, 685, 698, 701, 757, 789, 806, 818, 901, 967, 973,


 (डा० नीरज खैरवाल)
 अपर जिलाधिकारी (वित्त एवं राजस्व)
 देहरादून।

			1003, 1004, 1005, 1006, 1007, 1008, 1014, 1015, 1016, 1029, 1030, 1031, 1076, 1103/194,	890, 897, 1011, 1018, 1029, 1032, 1075, 1083, 1084, 1085, 1101,	1018, 1032, 1077, 1078, 1081,	1000, 1009, 1010, 1013, 1017, 1028, 1035, 1075, 1084, 1085, 1901,		981, 985, 986, 988, 998, 1029, 1040, 1072, 1073, 1098,
--	--	--	---	--	----------------------------------	--	--	---




(डा० नीरज खेरवाल)

अपर जिलाधिकारी (वित्त एवं राजस्व)

देहरादून।


ग्राम- सेन्ट्रल होप टाऊन परगना- पछवादून तहसील- विकासनगर जिला- देहरादून

क्रमांक	ग्राम का नाम	मोटर मार्ग	0 से 50 मीटर तक पडने वाले खसरा नम्बर		51 मीटर से 100 मीटर तक पडने वाले खसरा नम्बर		101मीटर से 350 मीटर तक पडने वाले खसरा नम्बर	
			पूर्ण	आंशिक	पूर्ण	आंशिक	पूर्ण	आंशिक
1	2	3	4	5	6	7	8	9
01	सेन्ट्रल होप टाऊन	मुख्य मार्ग, चकराता रोड	228 से 231 तक, 233, 234, 236, 237, 258, 818, 819, 821, 822, 841, 842, 844 से 846 तक, 852, 853, 890 से 898, 901 से 903, 938, 955 से 957, 1231, 1232, 1233, 1236, 1238, 1244 से 1246 तक, 1249 से 1255, 1303, 1307,	122, 232, 235, 238, 261, 262, 263, 264, 292/1369, 321, 322, 323, 325, 326, 327, 820, 823, 840, 843, 847, 848, 850, 851, 854, 855, 856, 857, 894, 904, 919, 937, 939, 954, 958, 959, 991, 992, 993, 1009, 1011, 1012, 1013, 1218, 1229, 1230, 1233, 1234, 1237, 1239, 1247, 1248, 1251, 1253, 1256, 1299, 1295, 1296, 1297, 1298, 1299, 1300, 1301 से 1309 तक,	226, 227, 256, 257, 259, 816, 817, 824, 856, 899, 900, 906, 952, 953, 1228, 1240, 1241, 1242, 1267,	122, 212/1369, 232, 235, 238, 243, 255, 260, 261 से 264 तक, 321, 322, 323, 327, 820, 823, 825, 838 से 840 तक, 843, 847 से 851 तक, 854, 855, 857, 905, 907, 919, 936, 937, 939, 940, 951, 954, 958, 959, 991 से 995 तक, 1009, 1011 से 1014 तक, 1218, 1224, 1229, 1230, 1233, 1234, 1237, 1239, 1243, 1247, 1248, 1251, 1253, 1256, 1257, 1262 से 1266 तक, 1294 से 1309 तक,	239, 240 से 243 तक, 245 से 254 तक, 263, 292, 308 से 331 तक, 792 से 798 तक, 805, 806, 808, 810 से 815 तक, 826 से 837 तक, 858, 863, 908 से 918 तक, 920, 921, 922, 926 से 935 तक, 941 से 950 तक, 960 से 963 तक, 988, 990, 996 से 999 तक, 1007, 1008, 1015 से 1026 तक, 1184, 1187, 1189, 1198 से 1217 तक, 1219 से 1223 तक, 1225, 1226, 1227, 1258 से 1261 तक, 1268 से 1293 तक, 1310 से 1339 तक	122, 255, 260, 263, 264, 212/1365, 212/1369, 291, 293, 307 से 320 तक, 320 से 323, 327, 336, 337, 744, 789, 790, 791, 792, 800 से 804 तक, 807, 809, 820, 825, 838, 839, 840, 849 से 851 तक, 854, 857, 862, 887, 905, 907, 919, 923, 924, 925, 936, 940, 951, 959, 964, 987, 989, 991, 992, 994, 995, 1006, 1009, 1011, 1014, 1027, 1028, 1185, 1187, 1188, 1196, 1197, 1218, 1224, 1243, 1257, 1262, 1263, 1264, 1265, 1266, 1294, 1295, 1309,


 (डा० नीरज खैरवाल)
 अपर जिलाधिकारी (वित्त एवं राजस्व)
 देहरादून।

नये प्रस्तावित खसरा नम्बर ग्राम सेलाकुई
ग्राम- सेन्द्रल होप टाऊन परगना पछवादून तहसील विकासनगर जिला देहरादून

क्रमांक	ग्राम का नाम	मोटर मार्ग	0 से 50 मीटर तक पडने वाले खसरा नम्बर		51 मीटर से 100 मीटर तक पडने वाले खसरा नम्बर		101 मीटर से 350 मीटर तक पडने वाले खसरा नम्बर	
			पूर्ण	आंशिक	पूर्ण	आंशिक	पूर्ण	आंशिक
1	2	3	4	5	6	7	8	9
1.	सेन्द्रल होप टाऊन	राजा रोड	865, 881	580, 581, 589, 590, 591, 596, 603 से 605, 609, 610, 615, 869 से 871 तक, 874 से 877 तक, 879, 882, 885 से 887 तक,	शून्य	580, 581, 589, 590, 591, 596, 603 से 605, 609, 610, 615, 620, 621, 628, 629, 869, 878, 882, 883, 885 से 887 तक,	582 से 588 तक, 592 से 595 तक, 597, 600 से 602 तक, 606, 608, 611, 613, 614, 616, 619, 627, 630, 631, 634 से 638 तक, 644, 645, 877 से 879 तक, 867 से 871 तक	523 से 527 तक, 533 से 535 तक, 580, 581, 596, 609, 610, 615, 620, 621, 626, 628, 629, 675, 676, 677, 680 से 683 तक, 877 से 879 तक, 883, 885 से 887 तक,


21/3/12

(डा० नीरज खैरवाल)

अपर जिलाधिकारी (वित्त एवं राजस्व)

देहरादून।

ग्राम पेलियो नाथूवाला परगना पछवादन तहसील विकासनगर जिला देहरादून


क्रमांक	ग्राम का नाम	मोटर मार्ग	0 से 50 मीटर तक पडने वाले खसरा नम्बर		51 मीटर से 100 मीटर तक पडने वाले खसरा नम्बर		101 मीटर से 350 मीटर तक पडने वाले खसरा नम्बर	
			पूर्ण	आंशिक	पूर्ण	आंशिक	पूर्ण	आंशिक
			4	5	6	7	8	9
1	पेलियो नाथूवाला	शिमला बाईपास रोड	3, 48, 52, 62, 63, 72, 75, 96, 99, 103, 105/169, 117, 125, 126, 127, 137, 138, 139, 144, 145, 146, 147, 177 से 181, 189 से 190, 193, 195, 196, 197 से 201, 209, 210, 216, 217, 221, 224, 225, 227, 228, 246, 247, 459, 460, 461, 469 से 473, 494, 495, 574,	2, 4, 5, 6, 46, 47, 49, 505, 51, 53, 54, 56, 57, 59, 61, 65, 68, 69, 70, 71, 76 से 81, 86 से 90, 94, 95, 100, 101, 102, 104, 114, 115, 116, 118, 124, 128, 135, 136, 140, 143, 148, 157, 158, 159, 160, 176, 182, 183, 188, 191, 192, 193, 202, 203, 208, 211, 215, 218, 222, 223, 225, 226, 227, 238, 239, 241, 242, 245, 248, 458, 462, 468, 474, 491, 492, 493, 496, 498, 499, 500, 505, 522, 523, 524, 526, 527, 573, 575,	55, 58, 112, 118, 119, 124, 129, 149, 150, 161, 162, 173, 174, 175, 184, 204, 206, 207, 212, 213, 214, 237, 243, 244, 275,	2, 4, 5, 6, 7, 45, 46, 47, 49, 50, 51, 53, 54, 56, 57, 59, 60, 61, 64, 65, 67, 68, 69, 70, 71, 76 से 81 तक, 84 से 90, 91, 93, 94, 95, 100, 101, 102, 104, 105, 106, 107, 113, 114, 115, 116, 120, 123, 128, 130, 133, 134, 135, 136, 140, 143, 148, 151, 157, 158, 159, 163, 167, 172, 176, 171, 182, 183, 185, 186, 187, 188, 192, 205, 208, 215, 218, 220, 232, 233, 234, 235, 236, 238, 239, 240, 241, 242, 245, 248, 249, 272, 273, 274, 458, 462, 463, 464, 465, 466, 468, 474, 487, 489, 491, 492, 497, 498, 499, 500, 516, 521, 522, 523, 524, 525, 526, 527, 572, 573, 575, 577,	1, 8 से 12, 14 से 17, 20 से 26, 32 से 39, 66, 82, 83, 92, 108, 109, 110, 111, 121, 122, 131, 132, 141, 142, 152, 153, 154, 155, 156, 164, 165, 166, 168, 169, 170, 230, 231, 251 से 284 तक, 285 से 290, 295, 296, 297, 298, 299 से 341 तक, 360 से 363, 452 से 454 तक 456, 457, 458, 475, 476, 477 से 487, 502 से 515, 518, 519, 528, 529, 531, 532, 534 से 537, 539, 541, 542, 546, 553, 554, 569 से 571, 580, 581, 583 से 590, 594,	2, 4, 6, 7, 13, 18, 19, 27, 28, 29, 30, 31, 40 से 45, 60, 64, 65, 67, 76, 77, 78, 79, 80, 81, 84, 91, 93, 105, 106, 107, 112, 120, 123, 130, 133, 134, 151, 157, 158, 159, 167, 171, 172, 185, 186, 187, 205, 211, 229, 232, 233, 234, 235, 236, 240, 291, 294, 342, 344, 345, 364, 365, 366, 369, 381, 450, 449, 455, 464, 465, 466, 468, 474, 489, 497, 498, 499, 501, 516, 517, 520, 521, 529, 530, 533, 538, 540, 543, 544, 545, 547, 548, 552, 555, 557, 558, 572, 576, 578, 579, 582, 593, 595,


(डा० नीरज खैरवाल)

अपर जिलाधिकारी (वित्त एवं राजस्व)
देहरादून।

ग्राम कारबारीग्रान्ट परगना पछवाढून तहसील विकासनगर जिला देहरादून


क्रमांक	ग्राम का नाम	मोटर मार्ग	0 से 50 मीटर तक पडने वाले खसरा नम्बर		51 मीटर से 100 मीटर तक पडने वाले खसरा नम्बर		101मीटर से 350 मीटर तक पडने वाले खसरा नम्बर	
			पूर्ण	आंशिक	पूर्ण	आंशिक	पूर्ण	आंशिक
1	2	3	4	5	6	7	8	9
1.	कारबारी ग्रान्ट	शिमला बाईपास मार्ग	301, 302, 306, 307, 308, 310, 311, 312, 320, 369, 370, 375, 376, 377, 379, 412, 466, 467, 468से 472तक, 474, 477, 492, 491, 493से 505तक, 575से 587तक	289, 291, 292से 299तक, 303, 305, 306, 324, 325, 327,	293, 309, 313, 314, 315, 321, 322, 323	35, 36, 37, 38, 39, 288, 290, 292, 294, 299, 300, 303, 304, 305, 316, 320, 324	01 से 10तक, 14, 15, 32, 34, 282, 283, 286, 318, 328, 329, 331	11, 15, 16, 17, 18, 29, 30, 31, 35, 36, 37, 38, 39, 285, 287, 288, 290, 292, 293, 294


(डा० नीरज खेरवाल)

अपर जिलाधिकारी (वित्त एवं राजस्व)
देहरादून।

ग्राम मल्हान ग्रान्ट परगना पछवादन तहसील विकासनगर जिला देहरादून

क्रमांक	ग्राम का नाम	मोटर मार्ग	0 से 50 मीटर तक पडने वाले खसरा नम्बर		51 मीटर से 100 मीटर तक पडने वाले खसरा नम्बर		101 मीटर से 350 मीटर तक पडने वाले खसरा नम्बर	
			पूर्ण	आंशिक	पूर्ण	आंशिक	पूर्ण	आंशिक
1	2	3	4	5	6	7	8	9
1.	मल्हान ग्रान्ट	शिमला रोड	शून्य	शून्य	शून्य	शून्य	361 से 392 तक, 429, 430, 431, 432	212, 354, 355, 358, 359, 360, 393, 394, 395, 396, 428, 433, 434, 435




(डा० नीरज खैरवाल)

अपर जिलाधिकारी (वित्त एवं राजस्व)
देहरादून।

ग्राम का नाम:- अम्बाडी, क्षेत्र का नाम:-अम्बाडी, राजस्व निरीक्षक

क्षेत्र:- विकासनगर, तहसील:- विकासनगर, जनपद:-देहरादून

क्रमांक	ग्राम का नाम	मोटर मार्ग	0-50मीटर तक पडने वाले खसरा नम्बर		51 मीटर से 100 मीटर तक पडने वाले खसरा नम्बर		101 मीटर से 350 मीटर तक पडने वाले खसरा नम्बर		धारा 143 के अन्तर्गत भूमि के 10
			पूर्ण	आंशिक	पूर्ण	आंशिक	पूर्ण	आंशिक	
1	2	3	4	5	6	7	8	9	10
1.	अम्बाडी भाग-1	देहरादून चकराता मार्ग	9,11,27,28,29,32, 33,35,36,38,39,40, 69,70से76,85,95,191, 271,272से280,284से287, तक,295से297तक,310से 315,340,344,345,347, 348,351,352,353,370, 371,372,394,395, 396,397,401,402से 406तक,449,451, 452से466तक,471, 543से546तक,549,550, 569,570,576, 577,	10,12,13,30,31,34, 37,68,77,87,89, 189,192,270,281, 283,288,290,294, 299,309,316,339, 346,349,350,354, 367,369,371,389, 390,398,400,407, 450,467,468,470, 472,475,476,542, 547,548,563,564से 568तक,571,572, 572,575,579,580,581,	04,94,95,97, 264से268तक, 282,299,293, 300,304, 317,318से 324तक 368,384, 399,408,409, 410से414तक, 428,445,447, 469,473,474, 476,477,551, 552,	10, 12, 13, 14, 24, 25, 30, 31, 34, 37, 68, 77, 79, 85, 87, 88, 91, 92, 93, 98, 99, 189, 192, 193 ,198, 257, 262, 263, 269, 270, 281, 283, 288,290, 294, 299, 301, 303, 305, 308,309, 316, 329, 339, 346, 349, 350, 354, 355, 365, 366, 367, 369, 371, 378, 382, 383, 387, 389, 390, 391, 393, 398, 400, 407, 425, 426, 427, 429, 440, 441, 442, 444, 446, 450, 467, 468, 470, 472, 475, 476, 478, 479, 480, 525, 526, 540, 541, 542, 547, 548, 553, 561, 563, 564, 565, 566, 567, 568, 571, 572 ,573, 575, 578, 579, 580,	15,22,23,42,43,44,45से 65तक,81,82,83,100से 103तक,177से188तक, 194से197तक,199से 215तक,217,222से256तक 258से261तक,302,306, 307,325,326,327,328, 330से335तक,337,338, 356से364तक,374से377, 380,381,392,416से 424तक,430से439तक, 443,481से491तक,500से 503तक,518से524तक, 527,528,529,530, 534से539तक,554,555, 558,559,560,562, 574,585,588,	10, 12, 13, 14, 16, 21, 24,25, 66 ,68, 77, 79, 87 ,89, 91, 93, 98, 99, 105, 176, 189, 192, 193, 198, 218, 221, 257, 262, 263, 269, 303, 305, 308, 329, 339, 355, 365, 366, 367, 378, 382, 383, 387, 391, 393, 398, 425, 426, 427, 429, 440, 441, 442, 444, 446, 478, 479, 480, 492, 499, 504, 515, 516, 517, 525, 526,531, 532, 533, 540, 541, 547, 548, 553, 561, 564, 565, 566, 567, 571, 573, 575, 578 से 581तक, 586 587,589,	237, 239क, 290, 291ख, 294क, 295क, 332, 550ग,


 3/13/12
 (डा० नीरज खैरवाल)
 अपर जिलाधिकारी (वित्त एवं राजस्व)
 देहरादून।

1	2	3	4	5	6	7	8	9	10
1.	अम्याडी भाग-3	बरोटीवाला अम्याडी मार्ग	596से600तक, 602, 604,607से612,616,617, 629,638,639से 645तक,670से680तक, 690से699तक,	595,601,602, 603,606,615, 621,627,628, 630,663से667तक, 700से702तक,	613	595, 601 से 603, 606, 615, 621, 627, 628, 630, 336, 637,	590,591,592,593, 594,625,631से 634तक,635से 637तक,648से 661तक, 648, 703,704, 710,	598, 628, 701, 702, 703,	शून्य



(डा० नीरज खैरवाल)
अपर जिलाधिकारी (वित्त एव राजस्व)
देहरादून।

ग्राम का नाम:- इमेट, क्षेत्र का नाम:- अम्बाडी, राजस्व निरीक्षक क्षेत्र:- विकासनगर, तहसील:- विकासनगर, जनपद:-देहरादून

ग्राम का नाम	मोटर मार्ग	1-50 मीटर तक पडने वाले खसरा नम्बर		51-100 मीटर तक पडने वाले खसरा नम्बर		101 से 350 तक परने वाले खसरा नम्बर		धारा 143 के अर्न्तगत अकृषिक
		पूर्ण	आंशिक	पूर्ण	आंशिक	पूर्ण	आंशिक	
1	2	3	4	5	6	7	8	9
इमेट	देहरादून चकराता मार्ग	60, 63, 64, 91, 92 से 94 तक., 97 से 111 तक, 113 से 118 तक, 125 से 128 तक, 136, 141, 149, 150, 158, 164, 165, 168, 169, 170, 179, 181, 182, 227, 232, 358, 392, 611, 613 से 616 तक, 637 से 640 तक, 652, 654, 695 से 706 तक, 1315, 1316	1, 2, 61, 62, 90, 95, 96, 119, 124, 129, 135, 137, 138, 140, 145, 156, 160, 180, 183, 187, 221, 222, 223, 226, 231, 233, 355, 356, 357, 359, 360, 361, 364, 372, 391, 603, 609, 610, 612, 617, 618, 635, 648, 649, 651, 710, 1298, 1299, 1314, 1317,	58, 65, 66, 67, 80, 81, 88, 123, 154, 155, 166, 184, 185, 186, 188, 189, 390, 604, 711, 1293, 1294, 1295, 1301, 1312, 1313, 1318, 1928,	1, 2, 35, 55, 56, 57, 61, 62, 68, 90, 92, 93, 94, 95, 96, 101, 102, 103, 119, 124, 129, 134, 135, 137, 138, 140, 145, 156, 157, 158, 160, 161, 162, 167, 164, 180, 183, 187, 219, 220, 221, 223, 226, 231, 233 से 234 तक, 333, 355 से 357 तक, 350, 360, 361, 364, 372, 373, 388, 389, 391, 600, 603, 605, 609, 610, 612, 617, 618, 635, 636, 648, 649, 651, 657, 658, 659, 710, 712, 713, 1296, 1297, 1298, 1299, 1308, 1311, 1314, 1317, 1321, 1322, 1329,	3 से 17 तक, 19, 20, 22 से 27 तक, 29 से 32 तक, 36 से 54 तक, 73 से 79 तक, 82 से 86 तक, 121, 122, 130, 134, 138, 139, 146, 172, 173, 175, 176, 190 से 207 तक, 209, 211 से 213 तक, 215 से 218 तक, 225, 235 से 237 तक, 348 से 350 तक, 352 से 354 तक, 362, 363, 365, 366, 368, 369, 370, 371, 374 से 386 तक, 394 से 417 तक, 419, 421 से 430 तक, 440 से 458 तक, 461, 473, 474 से 482 तक, 489 से 498 तक, 596 से 599 तक, 602, 607, 624, 625 से 629 तक, 630, 634, 656, 663, 664, 666, 668, 679, 670, 671, 672, 674, 675, 676 से 682 तक, 714 से 720 तक, 1260 से 1281 तक, 1283, 1284, 1288, 1289 से 1292 तक, 1303 से 1306 तक, 1309, 1310, 1323, 1324, 1325 से 1328 तक, 1330 से 1340, 1345, 1346, 1347, 1361, 1363, 1364, 1365,	1, 2, 34, 35, 55, 56, 57, 68 से 72 तक, 123, 129, 134, 135, 137, 138, 145, 156, 157, 160, 161, 162, 167, 174, 208, 210, 219, 220, 223, 231, 234, 238, 240, 241, 272, 347, 355, 356, 359, 360, 361, 364, 372, 373, 388, 389, 418, 420, 431, 438, 439, 462, 470, 471, 483, 484, 488, 499, 547, 548, 549, 595, 600, 603, 605, 608, 609, 618, 621, 623, 635, 636, 648, 649, 657, 658, 659, 712, 713, 1256, 1257, 1258, 1259, 1285, 1296, 1297, 1308, 1311, 1321, 1322, 1329, 1343, 1344, 1348, 1349, 1359, 1360, 1366,	447 मि


(डा० नीरज खैरवाल)
अपर जिलाधिकारी (वित्त एवं राजस्व)
देहरादून।

ग्राम का नाम:- जीवनगढ, क्षेत्र का नाम:- अम्बाडी, राजस्व निरीक्षक क्षेत्र:- विकासनगर, तहसील:- विकासनगर, जनपद:-देहरादून


ग्राम का नाम	मोटर मार्ग	1-50 मीटर तक पडने वाले खसरा नम्बर		51-100 मीटर तक पडने वाले खसरा नम्बर		101 से 350 तक परने वाले खसरा नम्बर		धारा 143 के खसरा नम्बर
		पूर्ण	आंशिक	पूर्ण	आंशिक	पूर्ण	आंशिक	
1	2	3	4	5	6	7	8	9
जीवनगढ	देहरादून चकराता मार्ग	94 से 99, 100, 102से 105, 112 से 115, 117से 119, 120, 121, 142,145, 146, 149, 150,151, 284 से 286, 287, 1431 से 1438, 1439, 1440, 1441, 1442, 1471से1474, 1576 से 1578, 1581, 1582, 1585, 1662 से 1677, 1680से 1683, 1684, 1690 से 1695, 1702 से 1708, 1709	122, 123, 289,1429, 1444,1550, 1573, 1574, 1575,1579, 1580, 1684, 1687, 1689, 1696,1697, 1698, 1699, 1700, 1701, 1756, 1767, 1770, 1774, 1790, 1798, 1799, 1802, 1803, 1804, 1808, 1809, 1812, 1847, 1855, 1856,2017, 2018, 2032,2041,2045, 2052	106 से 108 तक, 110, 111, 124, 139, 141, 147, 140, 148, 281, 282, 288, 294, 1443, 1475, 1476, 1477, 1481, 1482, 1483, 1608, 1609, 1678, 1679, 1751, 1752, 1758, 1791, 1792, 1795 से 1797 तक, 1814, 1857, 2036, 2039,2186, 2188,2196,2197, 2267,2275,2277 ,	109, 122, 123, 125, 126, 136, 138, 142, 143, 280, 282, 319, 320, 1117, 1429, 1432,1444, 1446, 1471,1472, 1474, 1479, 1480, 1550, 1573, 1574, 1575, 1580,	80, 82 से 90 तक,92, 93, 127, 129 से 131 तक, 133, 134, 137,154 से 158 तक,169 से 171 तक, 266 से 270 तक, 273 से 279 तक, 296 से 298तक, 473 से 487 तक, 497 से 505 तक, 508 से 510 तक, 514 से 527 तक, 552 से 555 तक, 580, 582, 597, 598, 599, 605, 609,	79, 125, 126, 136, 138, 140, 159, 168, 172, 177, 178,263 से 265, 271, 272, 280, 319, 320, 488, 496, 506, 507, 511 से 513 तक,528, 549, 550, 551, 579, 581, 584, 585, 590, 591, 596, 600, 603, 604, 606,	104क, 1489 मि, 1478, 1584 ग, 1584 ख, 2193 क, 2319 मि, 2353 ख,

(डा० नीरज खेरवाल)
अपर जिलाधिकारी (वित्त एवं राजस्व)
देहरादून।

	1755, 1757, 1758, 1762 से 1764, 1766, 1768, 1769, 1775, 1778, 1782 से 1788, 1789, 1800, 1803, 1805, 1806, 1807, 1813, 1848 से 1854, 2033, 2034, 2035, 2042 से 2044, 2046, 2066, 2068, 2071, 2185, 2189, 2192,	2056, 2065, 2067, 2070, 2072, 2178 से 2181 तक, 2206 से 2208 तक, 2210, 2212, 2213, 2215, 2269, 2271, 2276, 2278, 2283, 2287, 2289,	2284, 2331, 332, 2346, 2347, 2348, 1584, 1586, 1587, 1606, 1607, 1610, 1611, 1613 से 1618 तक, 1685, 1686, 1711 से 1716 तक, 1732, 1753, 1774, 1770,	1612, 1728 से 1731 तक, 1754, 1756, 1759, 1761, 1765, 1767, 1790, 1794, 1798, 1799, 1802, 1803, 1804, 1808, 1809, 1811, 1812, 1816, 1841, 1844, 1846, 1847, 1855, 1856, 1858, 1859, 2017, 2018, 2031, 2032, 2037, 2038, 2040, 2041, 2045, 2047, 2051, 2052, 2056, 2064, 2070, 2072, 2079, 2133, 2134, 2135, 2178, 2179 2180, 2181, 2182, 2184	610, 611, 290 से 293 तक, 295, 612, 613, 734 से 740 तक, 743, 744, 745, 746, 760 से 769 तक, 1402 से 1410 तक, 1414 से 1428 तक, 1447 से 1468 तक, 1478, 1483 से 1517 तक, 1519 से 1527 तक, 1529 से 1539 तक, 1541 से 1549 तक, 1551, 1552, 1554 से 1571 तक, 1572, 1588 से 1604 तक, 1620 से 1660 तक, 1718 से 1727 तक, 1733 से 1749 तक, 1760, 1771 से 1773 तक, 1793, 1810, 1817, 1821, 1825 से 1837 तक, 1839, 1840, 1842, 1843, 1845, 1861 से 1867 तक, 1869, 1876 से 1896, 1899, 1917, 1995 से 1997 तक,	614, 733, 741, 742, 747, 753, 759, 770, 774, 1391, 1394, 1395, 1396, 1397 , 1399, 1429, 1446, 1479, 1480, 1550, 1572, 1573, 1575, 1577, 1579, 1580, 1612, 1717, 1728 से 1731 तक, 1754, 1756, 1759, 1761, 1765, 1770, 1774, 1794, 1802, 1809, 1811, 1816, 1841, 1844, 1846, 1847, 1855, 1856, 1858, 1859, 1870, 1871, 1872, 1875, 1897, 1898, 1900, 1918, 1920, 1998, 1999, ,	
--	--	---	---	---	--	---	--


 (डा० नीरज खेरवाल)
 अवर जिलाधिकारी (वित्त एव राजस्व)
 देहरादून।

	2193 से 2195, 2190, 2191, 2198,2199, 2200 से 2203,2204, 2205, 2209, 2211,2214, 2270, 2272, 2279 से 2282, 2290 2296, 2297, 2309, 2334, 2344, 2345, 2355,	2293, 2294, 2296, 2297, 2299, 2300, 2301, 2306 से2308 तक, 2333, 2335, 2342, 2343,		2206, 2207, 2208, 2210, 2212,2213, 2215, 2269, 2271 2273, 2274, 2276, 2278, 2283, 2285, 2287, 2289, 2293, 2294, 2295, 2299, 2300, 2301, 2306, 2307, 2308, 2310, 2330, 2333, 2335, 2336, 2337, 2341, 2342, 2343, 2349	2000, 2004, 2015, 2016, 2019 से 2030 तक, 2048, 2049, 2050, 2053 से 2055 तक., 2057, 2059 से 2063 तक, 2073 से 2078 तक, 2080, 2082, 2084से 2091, 2116, 2121 से 2132, 2136, 2138, 2139 से 2177 तक ,2216, 2217, 2218, 22220 से 2265 तक, 2286, 2288, 2303, 2304, 2311 से 2329, 2338, 2339, 2340, 2350, 2351 से 2354 तक,	2002, 2003, 2006 से 2010 तक,2017, 2018, 2031, 2037, 2038, 2040, 2047, 2051, 2052, 2053, 2064, 2065, 2069, 2070, 2072, 2079, 2081, 2083, 2092, 2111, 2115, 2117, 2118, 2119, 2120, 2133, 2134, 2135, 2178से 2182, तक, 2184, 2187, 2210, 2212	
--	--	---	--	--	---	---	--


 (डा० नीरज खेरवाल)
 अपर जिलाधिकारी (वित्त एव राजस्व)
 देहरादून।

ग्राम का नाम:- रसूलपुर, क्षेत्र का नाम:- एनफील्ड ग्रान्ट, राजस्व निरीक्षक क्षेत्र:- विकासनगर, तहसील:- विकासनगर, जनपद:- देहरादून

क्रमांक	ग्राम का नाम	मोटर मार्ग	0-50मीटर तक पडने वाले खसरा नम्बर		51 मीटर से 100 मीटर तक पडने वाले खसरा नम्बर		101 मीटर से 350 मीटर तक पडने वाले खसरा नम्बर		धारा 143 के अन्तर्गत भूमि के
			पूर्ण	आंशिक	पूर्ण	आंशिक	पूर्ण	आंशिक	
1	2	3	4	5	6	7	8	9	10
1.	रसूलपुर	देहरादून से चकराता मार्ग	2759, 2760 से 2766 तक, 2768 से 2774 तक, 2778, 2796, 2805, 2806, 2807, 2810 से 2814 तक, 2815, 2816, 2922, 2923, 2925 से 2928 तक, 2932, 2935, 2936, 2938, 2939, 2941, 2942, 2946 से 2949 तक, 3018, 3022, 3023, 3769, 3772, 3773, 3775 से 3777 तक, 3880, 3883, 3878, 3901, 3903, 3909, 3912, 3914, 3915, 3929, 3931, 3933, 3934, 3951, 3952, 3957, 3958, 3959.	2752, 2758, 2769, 2771, 2777 से 2779 तक, 2809, 2817, 2931, 2933, 2934, 2937, 2959, 2943, 3017, 3019, 3021, 3024, 3026, 3771, 3778, 3779, 3783, 3885, 3882, 3876, 3875, 3974, 3963, 3908, 3910, 3911, 3913, 3930, 3935, 3949, 4393, 4391, 4386, 4397, 4403, 4407, 4408, 4410, 4484.	2749, 2757, 2753, 2776, 2799, 2775, 2808, 2819, 2820, 2822, 2823, 2824, 2916, 2917, 2920, 2930, 2944, 2945, 2951, 2953, 2954, 2957, 2958, 2961, 2962, 2968, 2970, 2971, 3015, 3016, 3027, 3028, 3029, 3030, 3766, 3767, 3770, 3780, 3781, 3782, 3806, 3895, 3894, 3891, 3892, 3900, 3973, 3948, 3944, 3975, 3947, 3936, 3927, 3922, 3923, 3924, 3928, 3916, 3917, 3918,	2750, 2751, 2752, 2753, 2756, 2759, 2766, 2769, 2771, 2776, 2778, 2779, 2794, 2793, 2819, 2881, 2809, 2817, 2828, 2916, 2917, 2918, 2919, 2931, 2933, 2934, 2937, 2972, 2959, 2943, 2950, 2917, 2919, 3014, 3024, 3026, 3771, 3764, 3761 से 3764 तक, 3808, 3807, 3805, 3788, 3778, 3779, 3783, 3896, 3897, 3887, 3886, 3885, 3882, 3875, 3876, 3974, 3975, 3957, 3963, 3953, 3949, 3945, 3942, 3946, 3937, 3930, 3925, 3929, 3918, 3910, 3911, 3908, 4084, 4384, 4386, 4388, 4397, 4391,	2706 से 2710 तक, 2713 से 2721 तक, 2864, 2705, 2722, 2723, 2724 से 2748 तक, 2754, 2755, 2781 से 2792 तक, 2801 से 2803 तक, 2820, 2826 से 2858 तक, 2860, 2873, 2902 से 2915 तक, 2973, 2974, 2975, 2976 से 2986 तक, 2990 से 3000 तक, 2963, 2964, 2965, 2966, 3001, से 3013 तक, 3075, 3076, 3077, 3078, 3090 से 3096 तक, 3716, 3717, 3718, 3719, 3720, 3721 से 3726 तक, 3738 से 3746 तक, 3750, 3752, 3753, 3754, 3755, 3757, 3758, 3760, 3810 से 3819 तक, 3825, 3827, 3835, 3836 से 3840 तक, 3842 से 3872 तक, 3938 से 3941 तक, 3954 से 3956 तक, 3964 से 3966 तक, 3976 से 3987 तक, 3989, 3990, 4029, 4030, 4031, 4032, 4033, 4034, 4035, 4037, 4038 से 4042 तक, 4044 से 4460 तक, 4062 से 4083 तक, 4086 से 4104 तक,	2703, 2750, 2751, 2753, 2756, 2776, 2780, 2793, 2794, 2800, 2826, 2828, 2865, 2870, 2872, 2873, 2918, 2929, 2987, 2989, 2956, 2967, 2952, 2953, 3014, 3031, 3032, 3072, 3079, 3081, 3085, 3088, 3762, 3761, 3764, 3807, 3808, 3820, 3728, 3736, 3737, 3826, 3873, 3874, 3875, 3974, 3975, 3995, 3991, 3993, 3994, 3955, 3957, 3963, 3992, 4084, 4153, 4158, 4170, 4173, 4347, 4357, 4371, 4438, 4475, 4480, 4422, 4484, 4485, 4486, 4492, 4492, 4496, 4507, 4522, 4539, 4523, 4579, 4595,	2773, 2995, 2996, 3001, 3018, 5676, 5677, 5678, 5679,

(डा० नीरज खेरवाल)
अपर जिलाधिकारी (वित्त एवं राजस्व)
देहरादून।

रसूलपुर	देहरादून से चक्राता मार्ग	3961, 3969 से 3971 तक, 3992, 4651, 4653, 4656 से 4669 तक, 4713 से 4715 तक, 4388, 4381, 4401, 4402, 4404, 4405, 4409, 4412, 4413, 4478, 4487, 4488, 4502 से 4504 तक, 4647, 4650, 4882, 4885, 4887, 5332, 5333, 5323, 5324, 5350, 5351, 5389, 5395, 5397, 5407, 5408, 5444, 5406, 5445, 5446, 5447, 5448, 5470, 5471, 5399, 5300, 5406, 5472, 5451, 5612, 5629, 5632 से 5634 तक, 5683, 5710, 5712, 5713, 5715, 5718, 5719, 5722, 5724 से 5729 तक,	4480, 4489, 4486, 4485, 4490, 4501, 4505, 4507, 4508, 4645, 5334, 5332, 5336, 5349, 5343, 5355, 5387, 5388, 5391, 5392, 5396, 5398, 5399, 5400, 5402, 5405, 5409, 5723, 5592, 5597, 5613, 5616, 5617, 5619, 5622, 5623, 5627, 5630, 5711, 5709, 5714, 5718, 5720, 5721, 5723,	3919, 4393, 4417, 4418 से 4421 तक, 4415, 4416, 4417, 4491, 4499, 4550, 4644, 4641, 4643, 4654, 4670, 5320, 5321, 5322, 5326, 5327, 5394, 5411, 5413, 5409, 5410, 5412, 5422, 5401, 5402, 5440, 5452, 5454, 5453, 5467, 5468, 5466, 5498, 5706, 5716, 5753, 5754, 5734, 5735, 5638, 5639, 5636, 5637, 5706, 5708, 5707, 5716, 5730, 5731, 5732, 5733, 5734,	4414, 4422, 4476, 4475, 4480, 4484, 4485, 4486, 4489, 4490, 4492, 4498, 4501, 4496, 4497, 4505, 4507, 4508, 4641, 4647, 4678, 4677, 4671, 4673, 4717, 4719, 5328, 5334, 5319, 5336, 5337, 5349, 5353, 5355, 5387, 5388, 5391, 5392, 5396, 5398, 5384, 5402, 5405, 5408, 5413, 5423, 5424, 5439, 5449, 5451, 5721, 5723, 5718, 5617, 5711, 5592, 5597, 5603 से 5605 तक, 5609 से 5611 तक, 5613, 5616, 5619, 5622, 5626, 5627, 5640, 5646, 5635, 5703, 5709, 5753, 5754, 5714, 5720, 5721, 5723, 5724,	4110 से 4133 तक, 4144 से 4152 तक, 4373 से 4379 तक, 4397 से 4399 तक, 4422, 4423, 4424, 4429 से 4430 तक, 4348, 4349, 4350, 4432 से 4436 तक, 4439 से 4474 तक, 4481, 4482, 4493, 4509, 4520, 4521, 4524, 4525, 4528, 4549 से 4562 तक, 4580 से 4586 तक, 4597 से 4599 तक, 4601 से 4640 तक, 4681 से 4690 तक, 4695 से 4701 तक, 4723, 5284 से 5290 तक, 5293 से 5299 तक, 5301 से 5317 तक, 5341, 5342, 5348, 5356, 5351, 5352, 5357 से 5377 तक, 5383, 5385 से 5388 तक, 5390, 5393, 5390, 5404, 5414 से 5416 तक, 5418, 5419, 5420, 5425 से 5438 तक, 5455 से 5463 तक, 5593, 5594, 5596, 5598, 5599, 5602, 5612, 5614, 5615, 5616, 5620, 5621, 5624, 5625, 5640, 5641, 5643, 5642, 5644 से 5682 तक, 5685 से 5702 तक, 5704, 5705, 5717, 5735 से 5738 तक, 5741 से 5752 तक, 5755 से 5767 तक,	4596, 4691, 4692, 4680, 4691, 4694, 4704, 4677, 4673, 4707, 4708, 4724, 4711, 4718, 5340, 5343, 5339, 5337, 5373, 5353, 5355, 5384, 5391, 5392, 5384, 5413, 5412, 5423, 5424, 5439, 5453, 5464, 5592, 5597, 5603, 5604, 5605, 5609, 5610, 5611, 5617, 5619, 5623, 5622, 5683, 5703, 5718, 5720, 5721, 5723, 5753, 7323 से 7340 तक,
---------	------------------------------------	---	---	--	---	---	--

(डा० नीरज खेरवाल)
अपर जिलाधिकारी (वित्त एवं राजस्व)
देहरादून।

ग्राम बाबूगढ

परगना पछवादन

तहसील विकासनगर

जिला देहरादून

क्र मां क	ग्राम का नाम	मोटर मार्ग	0 से 50 मीटर तक पडने वाले खसरा नम्बर		51 मीटर से 100 मीटर तक पडने वाले खसरा नम्बर		101मीटर से 350 मीटर तक पडने वाले खसरा नम्बर		धारा 143 के अन्तर्गत अकृषिक भूमि के खसरा नम्बर
			पूर्ण	आंशिक	पूर्ण	आंशिक	पूर्ण	आंशिक	
1	2	3	4	5	6	7	8	9	
	बाबूगढ	देहरादून से चकराता मार्ग	5485, 5494, 5493, 5496, 5502, 5503, 5505, 5508, 5509, 5510, 5514, 5515, 5516, 5517, 5518, 5519, 5520, 5521, 5522, 5523, 5524, 5225, 5501, 5226, 5563, 5564 से 5567, 5567 से 5572, 5574, 5580, 5584, 5583, 5586, 5588, 6486, 6483, 6487, 6481, 6488, 6484, 6482, 6494, 6495, 6489, 6490, 6491, 6493, 6498, 6499, 6500, 6509, 6518, 6519, 6520, 6522, 6656, 6657, 6658, 6660, 6661, 6663 से 6666तक, 6680, 6691 से 6695तक, 6699, 6701 से 6719तक,	5484, 5486, 5487, 5488 ,5489, 5492, 5495से 5499तक, 5500, 5501, 5504, 5506, 5507, 5511, 5523, 5561, 5575, 5580, 5581, 5582, 5585, 5587, 6496, 6507, 6510, 6511, 6512, 6515, 6521, 6654, 6720, 6498, 6507, 6510, 6511, 6512, 6515, 6521, 6654, 6720, 6496	5483, 5491, 5498, 5521, 5550, 5512, 5513, 5548, 5549, 5553, 5554, 5557, 5558, 5560, 5559, 5581, 5576, 5577, 6473, 6474, 6475, 6476, 6477, 6480, 6479, 6508, 6517, 6523, 6553, 6554, 6559, 6679, 6681, 6715, 6719, 6721, 6748, 6741, 6722, 6749, 6750, 6505, 6501	5484, 5486 से 5489 तक, 5492, 5495, 5497, 5498, 5499, 5500, 5501, 5504, 5506, 5507, 5511, 5548, 5549, 5551, 5554, 5555, 5557, 5561, 5574, 5580, 5585, 5587, 6471, 6480, 6493, 6490, 6478, 6491, 6495, 6498, 6496, 6505, 6506, 6527, 6110, 6511, 6512, 6515, 6516, 6518, 6521, 6526, 6687, 6668, 6686, 6688, 6689, 6700, 6720, 6726, 6735, 6737, 6739, 6754	6470, 6472, 6474, 6527, 6526, 6362, 6529से 6454तक, 6390से 6452तक, 6454से 6469तक, 6367 से 6389तक, 6502, 6504, 6557 से 6564तक, 6640से 6647तक, 6638, 6639, 6612 से 6616तक, 6668 से 6678तक, 6682 से 6685तक, 6727 से 6730तक, 6731, 6732, 6734, 6738, 6742 से 6747तक, 6755 से 6757तक, 6760 से 6768तक, 6771, 6772, 6386, 6888से 6896तक, 6899, 6935 से 6944तक, 6988, 5556, 5543 से 5547तक, 5474 से 5482तक,	6496, 5561, 6506, 6549, 6552, 6555, 6556, 6564, 6471, 6623, 6624, 6650, 6651, 6652, 6667, 6670, 6681, 6686, 6687, 6688, 6754, 6725, 6726, 6735, 6737, 6739, 6741, 6748, 6758, 6759, 6773, 6769, 6791 से 6793तक, 6884, 6897, 6898, 6900, 6901, 6934, 6945, 6946	6510, 6533, 6511, 6527, 6535, 6536, 6544ग, 6508, 6503, 6585, 5488ग

(डा० नौरज खेरवाल)
अपर जिलाधिकारी (वित्त एवं राजस्व)
देहरादून।


ग्राम का नाम:-ढकरानी

परगना:- पछवाढून

तहसील:- विकासनगर

जिला:- देहराढून

ग्राम का नाम	मोटर मार्ग	1-50 मीटर तक पडने वाले खसरा नम्बर		51-100 मीटर तक पडने वाले खसरा नम्बर		101 से 350 तक परने वाले खसरा नम्बर		धारा 143 के अन्तर्गत अकृषिक भूमि के खसरा नम्बर
		पूर्ण	आंशिक	पूर्ण	आंशिक	पूर्ण	आंशिक	
1	2	3	4	5	6	7	8	9
ढकरानी	पांवटा हरबर्टपुर मार्ग से सिविल न्यायालय बडी नहर तक	1947, 1949, 1954, 1955, 1956, 1958, 1960, 2046 से 2050 तक, 2053, 2054, 2058, 2163, 2164, 2167, 2171 से 2175 तक, 2400 से 2427 तक, 2487 से 2491 तक,	1940, 1946, 1953, 1959, 2055, 2057, 2059, 2060, 2162, 2165, 2166, 2168, 2417, 2422, 2423, 2486,	1951, 1962, 1961, 2044, 2045, 2051, 2159, 2169, 2170, 2415, 2426, 2432, 2433, 2404, 2405, 2498, 2499, 2500,	1940, 1946, 1953, 1959, 1963, 2055, 2057, 2059, 2060, 2162, 2165, 2166, 2168, 2414, 2417, 2422, 2423, 2486,	1664से 1967, 1996 से 1971, 1974 से 1978, 1981, 1983, 1975, 1976, 1970, 1971, 2009 से 2012 तक, 2037 से 2041 तक, 2043, 2056, 2061 से 2069 तक, 2118 से 2122 तक, 2131 से 2155 तक, 2408 से 2413 तक, 2436 से 2455 तक, 2504 से 2512 तक, 2480 से 2485 तक, 2502, 2503,	1946, 1959, 2060, 1963, 2042, 2280, 1982, 2117, 2414, 2486,	


 (डा० नीरज खैरवाल)
 अपर जिलाधिकारी (वित्त एवं राजस्व)
 देहराढून।

ग्राम का नाम- ढकरानी

परगना पछवाडून

तहसील


विकासनगर

जनपद देहरादून

ग्राम का नाम	मोटर मार्ग	1-50 मीटर तक पडने वाले खसरा नम्बर		51-100 मीटर तक पडने वाले खसरा नम्बर		101 से 350 तक परने वाले खसरा नम्बर		धारा 143 के अन्तर्गत अकृषिक भूमि के खसरा नम्बर
		पूर्ण	आंशिक	पूर्ण	आंशिक	पूर्ण	आंशिक	
1	2	3	4	5	6	7	8	9
ढकरानी	हरबर्टपुर से पांवटा कुल्हाल मार्ग	981, 982, 986, 987, 988, 991, 992, 1000, 1222, 2801 से 2807 तक, 2361, 2364, 2366, 2367, 2812, 2813, 2814, 2825 से 2837 तक, 2839, 2840, 2842 से 2846 तक, 2858, 2864 से 2906 तक, 2908 से 2912 तक, 3182, 3184 से 3188 तक, 3190, 3196, 3215 से 3220 तक, 3222, 3223, 2342, 2343, 2355, 2363, 2368, 2605, 2629, तक, 2739, 2753 से	986, 988, 992, 981, 982, 2631, 2629, 2628, 2605, 2368, 2366, 2363, 2362, 2364, 2355, 2342, 2293, 1222, 2735, 2739, 2740, 2744, 2746, 2749, 2752, 2764, 2766, 2768, 2769, 2772, 2777 से 2779 तक, 2788, 2790, 2793, 2801 से 2805 तक, 2807, 2812 से 2814 तक, 2834, 2835, 2837, 2838, 2841, 2842, 2844 से 2846 तक, 2858, 2847, 2859, 2905, 2906, 2908,	2354, 2356, 2738, 2750, 2758, 2762, 2763, 2794, 3224 से 3226 से 3234, 3238, 2962, 2961, 2958, 2959, 2992, 2907, 2918,	981, 982, 992, 1000, 1222, 2341, 2342, 2293, 2359, 2351, 2358, 2356, 2355, 2364, 2373, 2368, 2366, 2370, 2372, 2592, 2605, 2629, 2631, 2735, 2736, 2737, 2739, 2744, 2721, 2749, 2751, 2752, 2757, 2759, 2760, 2761, 2764, 2766, 2768, 2769, 2772, 2773, 2776 से 2779 तक, 2782, 2790, 2793, 2795, 2799, 2800 से 2805 तक, 2807, 2808, 2811 से 2814 तक 2834, 2835, 2837, 2839,	980, 993 से 997 तक, 1005, 2661, 2663 से 2672 तक, 2675, 2676, 2677, 2706 से 2720, 2722 से 2733 तक 2632, 2627, 2774, 2775, 2783, 2785, 2787, 2796, 2798, 2809, 2810, 2848 से 2857 तक, 2980, 2981, 2969 से 2975 तक, 2928, 2930 से 2936 तक, 2915, 2916, 2918, 2919, 2921, 2924, 2952 से 2956 तक, 2977, 2964, 2996, 2997, 2983 से 2989 तक, 3122,	976 से 979 तक, 974, 981, 1000 से 1004 तक, 1006, 1222, 1221, 1220, 1224, 1225, 1226, 2294, 2295, 2330, 2331, 2332, 2341, 2357, 2358, 2359, 2366, 2370, 2371, 2372, 2373, 2791, 2544, 2545, 2547, 2566, 2565, 2559, 2560, 2563, 2570, 2573, 2574, 2575, 2576, 2592, 2601, 2607, 2616, 2629, 2634, 2635, 2626, 2631, 2605, 2606, 2654, 2655, 2658, 2660, 2673, 2674, 2679, 2681, 2682, 2683, 2695, 2705, 2721, 2735, 2736, 2737, 2751, 2759, 2760, 2761, 2704, 2773, 2776,	2813ख, 2655मि 3176ख 3189क 3217ख 2764मि, 2712ख

(डा० नीरज कुमार)
अपर जिलाधिकारी (वित्त एव राजस्व)
देहरादून।

2757 तक, 2764 से	2909, 2911, 2912,	2841, 2842, 2844,	3123, 3126, 3127,	2782, 2784, 2786, 2788,
2766 तक, 2789 से	2994, 3185, 3184,	2845, 2846, 2847,	3128, 3139, 3172,	2790, 2793, 2795, 2799,
2793 तक, 2769 से	3181, 3182, 3186,	2858, 2859, 2860,	3173, 3174, 3175,	2800, 2801, 2802, 2808,
2772 तक, 2768,	3187, 3188, 3190,	2905, 2908, 2909,	3176, 3178, 3183,	2811, 2859, 2860, 2847,
2767, 2777 से 2781	3195, 3196, 3215,	2911, 2912, 2914, 2926,	3191, 3192, 3193,	2922, 2923, 2908, 2912,
तक, 2861, 2862,	3217, 3218, 3241,	2927, 2923, 2929,	3198 से 3203 तक,	2914, 2820, 2926, 2927,
2863, 2806, 2791,	3220, 3223, 2820,	2942, 2957, 2960,	3209 से 3211 तक,	2929, 2937, 2947, 2948,
2792, 2789, 2780,	2816, 1000, 2372,	2965, 2963, 2968,	3214, 3230, 3231,	2951, 2958, 2957, 2960,
2781, 2343, 2361,	2630, 2757,	2968, 2990, 2992,	3232, 3236, 2999 से	2963,
2741 से 2743 तक,		2994, 2995, 3180, 3181,	3002 तक, 2347 से	
2745, 2748, 2747,		3182, 3184 से 3190 तक,	2353 तक, 2376 से	
2753, 2754, 2755,		3196, 3197, 3215, 3217,	2390 तक, 2327,	
2756, 2765, 2768,		3218, 3220, 3223,	2329, 2333 से 2340	
2770, 2771, 983 से		3227, 3233, 3237, 3238	तक, 2546, 2564,	
985 तक,		से 3241 तक, 3228,	2567, 2568, 2569,	
		2362, 986, 988, 3179,	2577 से 2590 तक,	
		3212,	2593, 2595 से 2600	
			तक, 2602, 2603,	
			2604, 2374, 2561,	
			2776.	


 (डा० नीरज खेरवाल)
 अपर जिलाधिकारी (वित्त एव राजस्व)
 देहरादून।


लेखपाल क्षेत्र:-ढकरानी

परगना:- पछवादन

तहसील:- विकासनगर

जिला:- देहरादून

ग्राम का नाम	मोटर मार्ग	1-50 मीटर तक पडने वाले खसरा नम्बर		51-100 मीटर तक पडने वाले खसरा नम्बर		101 से 350 तक परने वाले खसरा नम्बर		धारा 143 के अन्तर्गत अकृषिक भूमि के खसरा नम्बर
		पूर्ण	आंशिक	पूर्ण	आंशिक	पूर्ण	आंशिक	
1	2	3	4	5	6	7	8	9
मिर्जापुर उर्फ ढालीपुर	हरबर्टपुर से पांवटा मार्ग	3, 4, 5, 6, 8, 10, 11, 12, 13, 15, 17, 18, 32, 33, 50, 51, 77, 78, 80 से 83 तक 84, 86, 88, 89, 98, 99, 100, 101 से 106 तक, 115, 116, 118, 119, 120, 121, 126, 136, 137, 143, 145, 146, 147, 215, 216, 217, 218, 219, 221, 222, 232, 233, 234, 236, 237, 239, , 241,	2, 9, 19, 20, 21, 27, 28, 31, 75, 76, 79, 85, 87, 90, 97, 111, 112, 114, 124, 125, 127, 131, 142, 144, 148, 170, 213, 214, 220, 223, 231, 238, 250, 251, 253, ,	16, 34, 35,43, 44, 45, 46, 47, 48, 52, 122, 123, 132,	2, 9, 19, 20, 21, 23, 27, 28, 31, 42, 53, 60, 61, 75, 76, 79, 84, 87, 91, 90, 97, 107, 108, 110 से 114 तक, 124, 125, 127, 135, 138, 140, 142, 144, 148, 170, 175, 210, 212, 213, 214, 220, 223, 224, , 226, 230, 231, 238, 242, 243, 248, 250 से 253 तक,	1, 22, 24, 25, 26, 29, 30, 36, 37 से 41 तक, 54 से 59 तक, 62 से 74 तक, 92 से 96 तक, 109, 133, 134, 139, 141, 149 से 160 तक, 163, 168, 169, 171, 172, 173, 176 से 209 तक, 211, 225, 227, 228, 229, 245, 246, 274 से 276 तक, 295 से 297 तक, 301 से 312 तक, 338, 339, 364 से 388 तक, 390, 391, 397, 402 से 409 तक, 422, 446, 447,	2, 9, 23, 14, 16, 19, 20, 21, 27, 35, 42, 47, 53, 60, 61, 75, 79, 85, 87, 91, 97, 107, 108, 110, 113, 124, 125, 129, 131, 135, 138, 140, 142, 144, 148, 161, 162, 164, 166, 167, 170, 174, 175, 210, 212 से 214 तक, 220, 224, 226, 230, 231, 242 से 244 तक, 247, 248, 250, 251, 261, 262, 263, 273, 277, 294, 299, 298, 300, 301, 313, 340, 345, 346, 351, 353, 354, 358, 361, 362, 369, 389, 392, 394, 395, 396, 398, 399, 406, 407, 411, 418, 419, 423, 420, 421, 444, 445, 448, 449, 450, 487, 488, 489, 490,	78/3,121इ, 122, 123क


 (डा० नीरज खेरवाल)
 अपर जिलाधिकारी (वित्त एवं राजस्व)
 देहरादून।

ग्राम धर्मावाला परगना पछवादन तहसील विकासनगर जिला


देहरादून

क्रमांक	ग्राम का नाम	मीटर मार्ग	0 से 50 मीटर तक पडने वाले खसरा नम्बर		51 मीटर से 100 मीटर तक पडने वाले खसरा नम्बर		101मीटर से 350 मीटर तक पडने वाले खसरा नम्बर		143 के अन्तर्गत पडने वाले ख.न.
			पूर्ण	आंशिक	पूर्ण	आंशिक	पूर्ण	आंशिक	
1	2	3	4	5	6	7	8	9	10
1.	धर्मावाला	राष्ट्रीय राजमार्ग संख्या 72 ग्राम शाहपुर कल्याणपुर सीमा से धर्मावाला चौक तक	117, 129, 131, 134, 279से 281, 283, 552, 584, 585, 583, 572 573, 562, 555, 554, 545, 552, 551, 288, 297, 351 352 ,353, 339से 442, 451, 452, 465, 466, 472, 539, 541, 538, 540, 533, 534, 535, 527से 529, 655से 662, 629, 643से 647, 651, 617, 618, 619, 547, 548, 128, 146, ,147, 554, 555, 560	103, 105, 111, 114, 115, 118, 119, 133, 134 116, 132, 148, 282, 284, 274से 276, 126, 553, 546 से 549, 596, 579, 289, 290, 397, 301, 300, 304, 443, 447, 450 462, 454, 464, 465, 477, 490, 491, 492.	77, 129, 131, 130 279 से 281, 569, 445, 145, 149, 151, 277, 444, 446, 445, 460, 461, 471, 473, 530, 524, 663, 664, 627, 639से 641, 648, 658, 613,	103से 105, 111, 114, 115, 118, 119, 127, 133, 134, 146, 10, 116, 120, 132, 144, 147, 148 , 282, 284, 274से -276, 120, 126, 120, 283, 278, 586, 571, 570, 561, 560,,553, 150, 273, 596, 579, 613, 614, 616, 618, 289,290, 298, 399, 304, 300, 301, 443, 417, 450 ,462, 454, 464, 468, 477, 490, 491, 492, 665, 630	6 से 9, 11 से 17, 90, 96, 106, 107, 102, 108, 107, 102, 108, 109, 110, 101, 125, 124, 121, 122, 113, 01 से 7, 20से 23, 136,, 137, 167, 168, 169, 172, 139, 166, 165, 154, 163, 162, 191, 139, 146, 152से 162, 194, 196, 272, 269, 268, 267, 252, 253, 254, 255, 256, 257, 259, 260, 261, 592 से 595, 580, 581, 577, 566, 565, 558, 609, 610, 611, 620, 637, 638, 639, 640, 644, 646 से 651, 645, 635, 636, 24 305से 308, 312, 319, 303, 302, 320, 321, 318, 315, 316, 317, 325, 328, 327, 329, 330से 333, 335,से 346, 379से 383, 386, 384,387, 390, 392, 393, 394, 419, 418, 411, 412, 413, 415, 457, 458, 459, 423, 409, 410, 425, 426, 436, 427, 428, 429, 408, 430से 436, 483से 525, 624, 622, 605,606, 608, 609से 621, 623, 625से 638, 566, 567, 568, 564, 560, 561, 562, 556, 557, 555, 557, 551, 552, 492, 539, 538, 537, 540, 501, 502, 503 से 519	105, 104, 10, 18, 19, 37, 100, 98, 91, 94, 95, 120, 127, 144, 274, 37, 27, 24, 89, 126, 111, 114, 115, 120, 141, 174, 171, 170, 596, 582, 579, 634, 641, 647, 613, 617, 618, 308, 365, 630	

(डा० नीरज खेरवाल)
अपर जिलाधिकारी (वित्त एवं राजस्व)
देहरादून।


ग्राम- शाहपुर कल्याणपुर परगना- पछवाढून तहसील- विकासनगर जिला- देहरादून

क्रमांक	ग्राम का नाम	मोटर मार्ग	0 से 50 मीटर तक पडने वाले खसरा नम्बर		51 मीटर से 100 मीटर तक पडने वाले खसरा नम्बर		101मीटर से 350 मीटर तक पडने वाले खसरा नम्बर	
			पूर्ण	आंशिक	पूर्ण	आंशिक	पूर्ण	आंशिक
1	2	3	4	5	6	7	8	9
1.	शाहपुर कल्याणपुर	राष्ट्रीय राजमार्ग संख्या 74 ग्राम शाहपुर कल्याणपुर की सीमा से धर्मावाला चौक तक	423, 432, 570, 572, 573, 574, 578 से 580, 598 से 602, 610 से 612, 669, 759, 847, 896, 1053, 1056, 1093, 1095, 1348, 1357, 1359, 1360, 1386, 1389, 1612, 1618, 1626,	448, 568, 584, 589, 592, 593, 596, 755, 776, 847, 1003, 1092, 1334, 1336, 1338, 1340, 1345, 1348, 1358, 1610, 1611, 1614, 1616,	567, 578, 614, 620, 633, 670, 672 से 677, 848, 1257, 1664, 1669,	551, 568, 575, 584, 589, 592, 593, 596, 625, 755, 761 से 763, 776, 847 से 849, 1003, 1004, 1091, 1092, 1095, 1334, 1340, 1338, 1336, 1345, 1348, 1358, 1610, 1611, 1614, 1616,	533, 537, 551, 554, 555, 558, 559, 560, 561 से 566, 615, 616, 628, 629, 641 से 645, 581, 583, 587 से 590, 592 से 594, 660 से 668, 673, 674, 680, 686, 687, 688, 689, 690, 693, 694, 699, 701 से 703, 743 से 756, 763, 775 से 780, 844, 845, 848 से 852, 890 से 893, 1007 से 1028, 1098, 1130, 1132 से 1137, 1168 से 1173, 1380 से 1382, 1398, 1384, 1391, 1392, 1432, 1433, 1434, 1593, 1601, 1606, 1608, 1609, 1617 से 1631, 1698	571, 575, 625, 755, 761 से 763, 776, 847, 848, 849, 1004, 1027, 1034, 1091, 1092, 1095, 1336, 1338, 1340, 1345, 1358, 1595, 1602, 1611, 1610, 1614,


 (डा० नीरज खेरवाल)
 अपर जिलाधिकारी (वित्त एवं राजस्व)
 देहरादून।


ग्राम टिमली परगना पछवाढून तहसील विकासनगर जिला देहरादून

क्रमांक	ग्राम का नाम	मोटर मार्ग	0 से 50 मीटर तक पडने वाले खसरा नम्बर		51 मीटर से 100 मीटर तक पडने वाले खसरा नम्बर		101मीटर से 350 मीटर तक पडने वाले खसरा नम्बर		143 के अन्तर्गत पडने वाले ख.न.
			पूर्ण	आंशिक	पूर्ण	आंशिक	पूर्ण	आंशिक	
1	2	3	4	5	6	7	8	9	10
	टिमली	दिल्ली यमनोत्री राष्ट्रीय राजमार्ग, धर्मावाला चौक से टिमली	53, 94, 102, 107, 108, 109, 111, 113, 116, 146,149, 150, 176, 177, 179, 180	50, 57, 58, 101, 112, 115, 188, 189,	69	50, 57,58, 77, 79, 86, 99, 101, 103, 112, 115, 188, 189	98,537, 551, 553, 554, 555, 558, 559, 560, 561से 566, 581,615,	42, 43, 49, 86,97, 99,	


 (डा० नीरज खैरवाल)
 अपर जिलाधिकारी (वित्त एवं राजस्व)
 देहरादून।


ग्राम. आदूवाला परगना पछवादून तहसील विकासनगर जिला देहरादून

क्रमांक	ग्राम का नाम	मोटर मार्ग	0 से 50 मीटर तक पडने वाले खसरा नम्बर		51 मीटर से 100 मीटर तक पडने वाले खसरा नम्बर		101मीटर से 350 मीटर तक पडने वाले खसरा नम्बर		143 के अन्तर्गत पडने वाले ख.न.
			पूर्ण	आंशिक	पूर्ण	आंशिक	पूर्ण	आंशिक	
1	2	3	4	5	6	7	8	9	10
1.	आदूवाला	शिमला बाईपास	278, 283, 286, 207, 209 से 211, ,335, 356, 517से 525, 531, 539, 546, 732,	733,	275, 277, 280, 279, 284, 285, 292, 289, 353, 354, ,515, 516, 552, 528, 529, 537, 549,	733,	260, 261,269 से 276, 290, 293, 294 से 306, 308 से 313, 347,348, 350, 362 से 366, 368 से 370, 371 से 373, 483, 486, 487, 488, 490से 510, 513, 530 से 533, 543 से 545, 555,560, 561,563, 565, 575, 580,	415, 417, 446, 481, 490, 574, 576 से 578, 581, 582, 702, 704, 709,	


 (डा० नीरज खैरवाल)
 अपर जिलाधिकारी (वित्त एवं राजस्व)
 देहरादून।


ग्राम कुन्जा ग्रान्ट परगना पछवाडून तहसील विकासनगर जिला देहरादून

क्रमांक	ग्राम का नाम	मोटर मार्ग	0 से 50 मीटर तक पडने वाले खसरा नम्बर		51 मीटर से 100 मीटर तक पडने वाले खसरा नम्बर		101 मीटर से 350 मीटर तक पडने वाले खसरा नम्बर		143 के अन्तर्गत पडने वाले ख.न.
			पूर्ण	आंशिक	पूर्ण	आंशिक	पूर्ण	आंशिक	
1	2	3	4	5	6	7	8	9	10
	कुन्जाग्रान्ट	शिमला बाईपास	259, 260, 308, 309, 614 से 618, 629 से 635	259, 261	608, 611से 613, 619से 622, 628 से 630	259, 261	258, 265, 310, 311, 313, 314, 384 से 392, 380, 397, 398, 403 से 410, 412 से 425, 536 से 542, 552 से 575, 577, 592 से 600, 602, 603	शून्य	


 (डा० नीरज खैरवाल)
 अपर जिलाधिकारी (वित्त एवं राजस्व)
 देहरादून।

ग्राम का नाम:- कुन्जा परगना-पछवादन तहसील-विकासनगर जिला-देहरादून

क्रमांक	ग्राम का नाम	मोटर मार्ग	0-50मीटर तक पडने वाले खसरा नम्बर		51 मीटर से 100 मीटर तक पडने वाले खसरा नम्बर		101 मीटर से 350 मीटर तक पडने वाले खसरा नम्बर		धारा 143 के अन्तर्गत भूमि के
			पूर्ण	आंशिक	पूर्ण	आंशिक	पूर्ण	आंशिक	
1	2	3	4	5	6	7	8	9	10
	कुन्जा	शिमला बाईपास रोड	456 से 465 तक, 494, 496, 511, 766, 767, 769, 942, 943,	शून्य	466, 496, 498, 499, 468, 769,	457, 458,	422 से 426 तक, 427, 428, 429, 430, 431, 437, 443, 444, 445, 446, 447, 448 से 452 तक, 470 से 474 तक, 482, 483, 477, 480, 484, 499, 492, 493 से 497 तक, 544, 531, 534, 535,	शून्य	शून्य


 (डा० नीरज खेरवाल)
 अपर जिलाधिकारी (वित्त एवं राजस्व)
 देहरादून।


ग्राम कुल्हाल मटक माजरी

परगना पछवादन

तहसील विकासनगर

जिला देहरादून

क्रमांक	ग्राम का नाम	मोटर मार्ग	0 से 50 मीटर तक पडने वाले खसरा नम्बर		51 मीटर से 100 मीटर तक पडने वाले खसरा नम्बर		101 मीटर से 350 मीटर तक पडने वाले खसरा नम्बर		143 के अन्तर्गत पडने वाले ख.न.
			पूर्ण	आंशिक	पूर्ण	आंशिक	पूर्ण	आंशिक	
1	2	3	4	5	6	7	8	9	10
1.	कुल्हाल मटक माजरी	शिमला बाईपास	50, 52, 54, 56, 103, 104, 112 से 115, 121, 130, 152, 153, 154, 155, 157, 158, 159, 161, 162, 172 से 174, 176, 178, 179, 180, 194, 260, 261, 262, 263, 264, , 265, 266, 270, 271	53	52, 59, 60, 71, 109, 110, 120, 156, 160, 163से 166, 170, 171, 181 से 183, 191, 192, 193, 195, 196, 197, 198, 258, 259, 267, 269, 272से 275, 278,	53,	01से 45, 47से 52, 57, 60 से 69, 100, 102, 107, 108, 117से 119, 123से 126, 168, 175, 200, 201 से 209, 211से 250, 253से 259, 268, 293से 297, 301से 310		


 (डा० नीरज खोसला)
 अपर जिलाधिकारी (वित्त एवं राजस्व)
 देहरादून।

ग्राम का नाम:- फतेहपुर परगना:- पछवादन तहसील:- विकासनगर

जिला देहरादून

ग्राम का नाम	मोटर मार्ग	1-50 मीटर तक पडने वाले खसरा नम्बर		51-100 मीटर तक पडने वाले खसरा नम्बर		101 से 350 तक परने वाले खसरा नम्बर		धारा 143 के
		पूर्ण	आंशिक	पूर्ण	आंशिक	पूर्ण	आंशिक	
1	2	3	4	5	6	7	8	9
फतेहपुर	सहरनपुर रोड	95 से 98 तक, 106, 114, 115, 117, 118, 247, 312, 313, 314, तक, 356, 357, 366 से 369 370, 372 से 375 तक, 377, 379, 380, 388, 389, 408 से 411 तक, 416, 496,508, 537, 569, 571, 572, 581, 584,	72, 73, 77, 78, 79, 83, 84, 85, 88, 94, 99, 100, 105, 107, 110 से 113 तक, 116, 119, 120, 237 से 246 तक, 248, 306 से 309 तक, 352, 353, 355, 358, 359, 360, 361, 362, 363, 365, 371, 376, 378, 381, 382, 384, 386, 387, 390, 412, 415, 417, 495, 497, 499, 500 से 507 तक, 509, 514, 517 से 520 तक, 528, 529, 535, 536, 538, 568, 570, 573, 580, 582, 583, 585, 818,	75, 91, 92, 93, 100 से 104 तक 108, 109, 227, 236, 315, 323 351, 354, 364, 383, 395, 498, 508, 534, 539, 574, 587,	72, 73, 76, 79 ,83, 84, 85, 90, 94, 99, 105, 107, 109, 110 से 113 तक, 119 से 125 तक, 227, 228 से 235 तक, 237 से 245 तक, 246, 248, तक 304 से 306, 307, 308, 309, 311, 316, 317, 318, 322, 324, 349, 350, 352, 353, 355, 358 से 363 तक, 365, 371, 376, 378, 381, 382, 384, 386, 387, 390, 391, 398, 405 से 407 तक, 412, 413, 415, 417, 418, 490, 494, 495, 497, 499 से 506 तक 509, 510, 515, 516, 517, 518, 519, 520, 521, 522, 527, 528, 529, 530, 531, 533, 535, 536, 538, 540, 541, 542, 543, 545, 547, 548, 568, 570, 573, 575, 579, 583, 585, 586, 588,	1 से 10 तक, 13 से 18 तक, 54, 55, 58 से 71 तक, 80, 81, 82, 86, 87, 126 से 144 तक, 198 से 201 तक, 205 से 211 213 से 224 तक, 225, 284 से 287, 289, 290, 292 से 301 तक, 318 से 321, 325 से 333 तक, 336, 337 से 340 तक, 344 से 348 तक, 343 से 397 तक, 399 से 403 तक, 405, 432 से 434 तक, 414, 419 से 422 तक, 479, 480, 481, 483 से 487 तक 488, 489, 491, 492, 493, 511 से 514 तक, 523 से 526, 532, 544, 545, 546, 549, 550, से 559, 560 से 567 तक 577, 582, 588 से 603 तक, 606, 607, 618 से 623, 626, 627 से 632 तक,	1, 3, 9, 11, 12, 19, 20, 24, 52, 53, 56, 57, 88, 89, 90, 105, 121 से 124 तक, 145 से 147 तक, 148, 197 202, 203, 204, 212, 226, 228 से 235 तक, 248, 270, 271, 280, 283, 291, 302, 304, 305, 307, 308, 311, 316, 317, 322, 324, 334, 336, 342, 343, 349, 350, 371, 376, 391, 392, 400, 406, 413, 415, 417, 418, 435, 436, 431, 424, 429, 458, 474 से 476 तक, 490, 494, 504, 510, 515, 521, 522, 527, 530, 531, 533, 540, 541, 543, 547, 548, 568, 574, 576, 578, 579, 586, 587, 605, 608, 624, 625, 633, 645, 818,1225, 1227	

(डा० नीरज खैरवाल)
अपर जिलाधिकारी (वित्त एवं राजस्व)
देहरादून।

ग्राम- मेदनीपुर बट्टीपुर

परगना:-पछवादन

तहसील- विकासनगर

जिला- देहरादून

ग्राम का नाम	मोटर मार्ग	0-50 मीटर तक पडने वाले खसरा नम्बर		51-100 मीटर तक पडने वाले खसरा नम्बर		101 से 350 तक परने वाले खसरा नम्बर	
		पूर्ण	आंशिक	पूर्ण	आंशिक	पूर्ण	आंशिक
1	2	3	4	5	6	7	8
मेदनीपुर बट्टीपुर	देहरादून से शिमला बाईपास रोड	353, 354, 355, 356, 357, 358 से 363, 366 से 376, 379, 382, 392, 483, 484, 485, 486, 498, 476 से 493 तक, 516, 517, 574, 575, 576, 600, 601, 603, 604, 608, 609, 610, 611, 621, 627, 631 से 635 तक, 637, 651, 652, 655, 665, 678, 690, 695, 696, 702, 705, 717 से 719, 722 से 724, 738, 739, 740, 613, 619, 620, 623, 626, 627, 634, 645, 646, 647, 649, 650, 653, 654 से 657 तक, 963, 679 से 691 तक, 692, 700, 716, 725,	325, 326, 327, 332, 333, 335, 338, 342, 343, 351, 352, 399, 400, 488, 490, 494, 515, 522, 572, 577, से 579, 598, 599, 602, 605, 606, 607, 612, 628, 629, 630, 632, 638, 639, 642, 645, 647, 649, 650, 653, 654, 656, 658, 663, 664, 666 से 673, 675, 676, 677, 679, 689, 691, 692, 693, 694, 697, 700, 701, 703, 704, 706, 713, 719, 721, 725, 726, 731 से 737,	26, 27, 28, 307, 328, 329, 330, 331, 334, 336, 339, 340, 349, 344, 350, 394, 395, 396, 400, 401, 499, 518, 519, 520, 571, 572, 614, 716,	23, 24, 29, 35, 265, 266, 276, 303 से 306, 308, 309, 338, 341, 342, 343, 347, 348, 351, तक, 333, 332, 352, 377, 378, 325, 326, 327, 265, 266, 319 से 323 तक, 393, 398, 399, 400, 445, 480, 481, 482, 487, 488, 489, 490, 493, 494, 495, 496, 497, 498, 499, 500, 501, 502, 503, 514, 515, 520, 570, 578, 579, 594, 596, 597, 598, 599, 605, 606, 607, 612, 613, 615 से 620 तक, 622 से 626 तक, 628, 629, 630, 632, 633, 634, 638 से 642 तक, 644, 647, 648, 649, 450, 658, 659, 660, 663, 654, 656, 658, 666, से 673 तक, 675 से 677, 679से 681, 689, 691, 692, 693, 694, 697 से 701 तक, 703, 704, 706, 713, 715, 719, 720, 721, 725 से 727, 729 से 736,	194, 193, 203 से 205 तक, 217 से 225 तक, 232, 248 से 264, 267, 268, 269, 280, 282 से 299 तक, 301, 302, 334, 345, 364, तक, 310 से 318 तक, 324, 397, 402 से 433 तक, 417 से 479, 435 से 442 तक, 448, 449, 450 से 456 तक, 457 से 466 तक, 469, 470, 504, 513, 521, 549 से 551 तक, 552, 561 से 564 तक, 566, 568, 569, 585 से 593 तक, 580 से 583, 553 से 560, 595, 643, 661, 662, 674, 682 से 688, 707, 708 से 712, 714, 728,	183, 184, 202, 206, 208, 210, 211, 226, 230, 231, 233, 239, 245, 246, 247, 276 से 279 तक, 303, 306, 308, 309, 319, 323, 325, 344, 347, 348, 365, 366, 398, 399, 400, 467, 468, 478, 480, 481, 498, 502, 503, 514, 548, 570, 579, 590, 594, 596, 597, 599, 612, 615से 618, 624, 625, 628 से 630, 632, 633, 639, 640, 641, 642, 644, 648, 659, 660, 663, 664, 666 से 673 तक, 675, 676, 677, 680, 681, 689, 698, 699, 706, 713, 715, 720, 721, 727 से 733 तक,

(डा० नीरज खेरवाल)
अपर जिलाधिकारी (वित्त एवं राजस्व)
देहरादून।

ग्राम-बद्रीपुर

परगना:-पछवादन

तहसील-विकासनगर

जिला-देहरादून

ग्राम का नाम	मोटर मार्ग	0-50 मीटर तक पडने वाले खसरा नम्बर		51-100 मीटर तक पडने वाले खसरा नम्बर		101 से 350 तक परने वाले खसरा नम्बर	
		पूर्ण	आंशिक	पूर्ण	आंशिक	पूर्ण	आंशिक
1	2	3	4	5	6	7	8
बद्रीपुर	देढून से शिमला बाई पास रोड	218, 219, 220, 221, 222, 334, 344, 345, 346, 349, 351, 352, 353, 370, 371, 372, 373, 374, 375, 376, 377, 378, 413, 425, 426, 427, 433, 434, 435, 438, 440, 441, 442, 443, 444, 448, 449, 450, 451, 465, 466, 467, 502, 509, 514, 516, 517, 518, 519, 522, 523, 524, 525, 528, 532, 538, 541, 542,	164, 224, 242, 243, 347, 348, 350, 354, 369, 412, 414 से 417 तक, 428, 429, 430, 431, 437, 439, 445 से 447 तक, 452, 463, 464, 494 से 497 तक, 503, 506, 510, 513, 515, 527, 529, 530, 531, 537, 539, 540, 544, 545,	214, 330, 337, 338, 339, 340, 341, 356, 357, 358, 355, 385, 382 से 384 तक, 379 से 381 तक, 408, 418, 419, 428, 441, 446, 460, 461, 468, 501, 511, 533,	21, 22, 25, 26, 27, 29, 164, 210, 211, 213, 215, 216, 217, 223, 224, 338, 343, 347, 348, 350, 354, 369, 387, 386, 392, 377, 412, 415, 414, 416, 417, 420, 421, 423, 424, 428, 429, 430, 431, 437, 439, 440, 445, 447, 452, 453, 458, 459, 463, 464, 469, 472, 492, 497, 498, 499, 500, 503, 506, 508, 510, 512, 513, 515, 520, 521, 526 से 531 तक, 534, 535, 536, 537, 539, 540, 543, 544, 545,	10, 12, 13 से 21 तक, 23, 24, 30 से 35 तक, 36, 37, 43, 47 से 49 तक, 52 से 56 तक, 73, 77, 78, 79, 80 से 82 तक, 179, 180 से 184, 192 से 203 तक, 204 से 209 तक, 212, 236, 237, 238, 239 से 242 तक, 294, 295 से 337, 340 से 342 तक, 359 से 368 तक, , 395 से 401 तक, 402 से 405 तक,, 409 से 411 तक, 422, 470, 471, 473 से 475, 484 से 491 तक, 504, 505, 507, 511, 535, 454 से 457 तक,	543 से 545 तक, 539, 536, 534, 529, 530, 531, 526, 527, 520, 521, 512, 7, 8, 9, 10, 12, 21, 22, 23, 24, 25, 26, 27, 29, 36, 38, 39, 42, 51, 69, 74, 76, 164, 178, 182, 185, 210, 211, 213, 216, 224, 238, 243, 289 से 291 तक, 386, 387, 392, 393, 394, 407, 408, 420, 423, 424, 430, 447, 452, 453, 458, 480 से 483, 492, 493, 498, 499, 500, 506, 508, 537,

(डा० नीरज खेरवाल)
अपर जिलाधिकारी (वित्त एवं राजस्व)
देहरादून।


ग्राम का नाम:-

वैरागीवाला परगना: पछवादन

तहसील:- विकासनगर

जिला:- देहरादून

ग्राम का नाम	मोटर मार्ग	1-50 मीटर तक पडने वाले खसरा नम्बर		51-100 मीटर तक पडने वाले खसरा नम्बर		101 से 350 तक परने वाले खसरा नम्बर		धारा 143 के अन्तर्गत अकृषिक भूमि के खसरा नम्बर
		पूर्ण	आंशिक	पूर्ण	आंशिक	पूर्ण	आंशिक	
1	2	3	4	5	6	7	8	9
वैरागीवाला	देहरादून से चकराता मार्ग	3, 4, 5, 6, 8, 9, 10, 11, 12, 13, 14, 17, 18, 19 से 32 तक,	2, 6, 15, 16, 17, 33, 34, 37, 38, 39, 40, 41, 42, 43, 44, 94,	16, 35, 38, 45,	1, 2, 7, 15, 16, 17, 33, 34, 36, 37, 39, 40, 41, 43, 44, 46, 60, 94,	36, 47, 48, 49, 51 से 59 तक, 61 से 71 तक, 91, 92, 95,	37, 38, 39, 41, 46, 50, 60, 72, 88, 89, 90, 93, 94, 96, 97, 100, 101,	


 (डा० नीरज खैरवाल)
 अपर जिलाधिकारी (वित्त एव राजस्व)
 देहरादून।

ग्राम का नाम:- प्रतीतपुर कल्याणपुर

परगना: पछवादन

तहसील विकासनगर


जिला देहरादून

ग्राम का नाम	मोटर मार्ग	1-50 मीटर तक पडने वाले खसरा नम्बर		51-100 मीटर तक पडने वाले खसरा नम्बर		101 से 350 तक परने वाले खसरा नम्बर	
		पूर्ण	आंशिक	पूर्ण	आंशिक	पूर्ण	आंशिक
1	2	3	4	5	6	7	8
प्रतीतपुर कल्याणपुर	देहरादून से शिमला बाई पास रोड	102 से 107 तक, 108, 110, 111, 112, 122, 123, 125, 162, 163, 166, 167, 168 से 175 तक, 187, 193, 194, 197, 198, 204, 205, 219, 220, 221, 339, 341 से 343 तक, 347, 348, 349, 354, 368, 370 से 376, 378, 382, 468 से 471 तक, 474, 477, 491, 492, 493, 494, 495, 496, 497 से 504 तक, 577 से 580, 582 से 586, 587,	100, 101, 109, 124, 146, 160, 161, 164, 165, 176, 181, 186, 189, 192, 212, 336, 340, 350, 352 355, 360, 366, 370, 375, 377, 378, 379, 380, 386, 387, 388, 417, 467, 473, 475, 490, 575, 581,	104 ,120, 121, 126, 164, 165, 176, 177, 178, 184, 188, 192, 195, 206, 212, 218, 223, 224, 225, 304, 353, 371, 375, 384, 385, 466, 488, 513, 588,	100, 101, 107, 109, 113, 112, 116, 117, 121, 127, 146, 159, 160, 161, 179, 186, 187, 189, 196, 197, 198, 199, 201, 202, 203, 282, 284, 291, 292, 315, 319, , 322, 323 336, 337, 338, 350, 351, 356, 360, 365, 366, 370, 372, 382, 383, 387, 388, 417, 464, 465, 467, 473, 475, 478, 490, 491, 494, 505, 506, 514, 515, 575, 581, 589, 591	91, 92, 93, 95, 96, 97, 98, 99, 114, 115, 118, 119, 130 से 141 तक, 143, 149 ,151, 152 से 159 तक, 180, 181, 182, 183, 185, 190, 191, 200, 207 से 217 तक, 224, 225, 226 से 233 तक, 234 से 236, 237 से 247 तक, 249 से 281 तक, 283, 285, 286, 287, 288, 289, 290, 291, 294, 295, 297, 299, 300, 301 से 310 तक, 311, 312, 325 से 338 तक, 357, 358, 359, 362, 389 से 400 तक, 401, 431, 436, 440, 452, 461, 462, 463, 479 से 487 तक, 507 से 511 ,512, 516 से 526 तक 533, तक, 534, 535, 537,564 से 574 तक, 590, 592 से 600 तक , 611 से 613 तक,	82, 85, 86, 87,88, 89, 94, 100, 101, 109, 113, 116, 117, 124, 127, 141, 145, 146, 148, 150, 151, 159, 160, 179, 189, 195, 199, 201, 202, 203, 206, 239,244, 248, 282, 284, 293, 313, 315, 324, 336, 338, 351, 353, 356 , 360, 365,372, 373, 374, 377, 387, 388, 401, 403, 417, 437, 439, 453, 464, 465, 488, 489, 505, 506, 513, 514, 515, 527, 530, 562, 563, 575, 581, 591, 589, 601, से 603 तक, 610, 614, 615,

(डा० नीरज खैरवाल)
अपर जिलाधिकारी (वित्त एवं राजस्व)
देहरादून।

ग्राम का नाम:- लखनवाला खास परगना: पछवादन तहसील:- विकासनगर जिला:- देहरादून

ग्राम का नाम	मोटर मार्ग	1-50 मीटर तक पडने वाले खसरा नम्बर		51-100 मीटर तक पडने वाले खसरा नम्बर		101 से 350 तक परने वाले खसरा नम्बर		धारा 143 के अर्न्तगत अकृषिक भूमि के खसरा नम्बर
		पूर्ण	आंशिक	पूर्ण	आंशिक	पूर्ण	आंशिक	
1	2	3	4	5	6	7	8	9
लखनवाला खास	देहरादून से चकराता मार्ग	5, 9, 11, 12, 13, 14, 15, 19, 20, 21, 22, 23, 24, 29,	5 से 10, 18, 31, 48, 49, 50, 57, 58, 60,	7, 8, 9, 17, 47, 51, 53, 54, 55, 56,	1, 3, 4, 5, 6, 10, 18, 31, 32,33, 34, 35, 43, 48, 50, 56, 57, 58, 59, 60,	2, 36, 37, 38, 39, 40, 41, 42, 44, 45, 61, 82, 88, 89, 90,	1, 3, 5, 32, 33, 35, 43, 56, 57, 58, 59, 60, 83, 84, 85, 86, 91, 94,	


 (डा० नीरज खैरवाल)
 अपर जिलाधिकारी (वित्त एव राजस्व)
 देहरादून।

ग्राम का नाम:- लखनवाला नेवट परगना-पछवादन तहसील-विकासनगर जिला-देहरादून

क्रमांक	ग्राम का नाम	मोटर मार्ग	0-50मीटर तक पडने वाले खसरा नम्बर		51 मीटर से 100 मीटर तक पडने वाले खसरा नम्बर		101 मीटर से 350 मीटर तक पडने वाले खसरा नम्बर		धारा 143 के अन्तर्गत भूमि के
			पूर्ण	आंशिक	पूर्ण	आंशिक	पूर्ण	आंशिक	
1	2	3	4	5	6	7	8	9	10
1.	लखनवाला-नेवट	देहरादून से चकराता मार्ग	07, 08, 11, 15, 16, 20, 21, 22, 25, 27, 28, 29, 30, 32, 33 से 37 तक, 38, 40 से 42, 43, 47, 48, 46, 49 से 52, 54, 62, 63, 64, 66, 70, 71, 74, 77, 78, 79, 81, 82, 83, 84, 96, 125, 167, 170, 207, 208, 209, 210, 337,	01, 02, 04, 05, 06, 09, 10, 12, 13, 14, 17, 18, 19, 23, 24, 26, 31, 45, 55, 56, 57, 58, 59, 65, 72, 73, 81,85, 92, 93, 95, 97, 98,124, 125, 128, 142, 160, 161, 162, 170, 176, 201, 202, 204, 205, 206, 211, 217, 221,	02, 39, 44, 53,60, 67, 68, 69, 75, 76, 80, 86, 126, 206, 212, 213, 214, 216, 215,	01, 02, 04, 05, 06, 08, 10, 12, 13, 14, 18, 19, 23, 24, 26, 31, 45, 55, 65, 72, 73, 85, 87, 92, 93, 94, 95, 97, 124, 125, 128, 142,160, 161, 162, 166, 168, 169, 170, 171, 187, 199, 200, 201, 202, 204, 205, 206, , 211, 216, 217, 221,	87, 88 से 91, 98, 99, 100 से 105, 106, 107, 108, 109, 110, 111, 113, 114, 115,116, 117, 122, 127, 129, 130, 131, 132 से 140, 149 से 159, 163, 172 से 181, 182, 186, 191 से 198, 203, 218, 220, 222, 223 से 236, 238, 239,	87, 93,94, 95, 97, 118, 119, 121, 122, 123, 124, 128, 142, 144, 145, 146, 147, 148, 158, 160, 164, 166, 168, 169, 171, 183, 187, 188, 189, 190, 194, 199, 200, 203, 204, 217, 221, 237, 240	शून्य

(डा० नीरज खैरवाल)
अपर जिलाधिकारी (वित्त एव राजस्व)
देहरादून।

ग्राम का नाम:- केदारावाला

परगना-पछवादन

तहसील-विकासनगर

जिला-देहरादून

क्रमांक	ग्राम का नाम	मोटर मार्ग	0-50मीटर तक पडने वाले खसरा नम्बर		51 मीटर से 100 मीटर तक पडने वाले खसरा नम्बर		101 मीटर से 350 मीटर तक पडने वाले खसरा नम्बर		धारा 143 के अन्तर्गत भूमि के
			पूर्ण	आंशिक	पूर्ण	आंशिक	पूर्ण	आंशिक	
1	2	3	4	5	6	7	8	9	10
	केदारावाला	केदारावाला लांघा मार्ग	02 से 28 तक, 30, 32, 34, 38, 39 से 59 तक, 61, 62, 63, 66, 68, 69, 72, 76, 77, 78, 79, 80 से 89 तक, 93, 94, 103, 104, 105, 110, 111, 112, 119, 120, 122, 123, 129, 144, 145, 151, 152, 158 से 161 तक, 166 से 170 तक, 177, 313 से 320 तक, 322, 323, 324, 325, 326, 327, 329, 331, 351, 352, 354, 355, 357, 358, 360, 365, 366, 369, 370, 371,	1, 29, 30, 31, 35, 37, 33, 58, 60, 64, 65, 67, 70, 71, 87, 90, 90 से 92 तक, 95 से 109 तक, 113 से 115 तक, 118, 119, 125, 128, 130, 132, 131, 141 से 150, तक, 153, 157, 162, 165, 171, 176, 178, 181, 311, 312, 321, 328, 330, 349, 350, 353, 356, 359, 361, 367, 368, 372, 375,	181, 182, 117, 333, 973	1, 29, 31, 33, 35, 37, 40, 44, 46, 47, 50, 52, 55, 57, 58, 60, 64, 65, 67, 68, 70, 71, 90 से 92, 97, 95, 96, 98, 99, 100, 101, 102, 106, 107, 108, 109, 113, 114, 115, 121, 1033/124, 124, 125, 128, 129, 132, 141 से 147 तक, 150, 153, 162, 165, 171, 179, 183, 185, 188, 189, 311, 312, 321, 328, 336, 335, 332, 334, 346, 330, 348, 349, 350, 404, 353, 356, 359, 361, 364, 367, 368, 375, 372, 970,	126, 127, 131, 134, 135, 136, 137, 138, 139, 140, 148, 149, 155, 156, 159, 163, 164, 172, 173, 184, 186, 187, 189, 190, 191, 192 से 247 तक, 251 से 255 तक, 276 से 288 तक, 310, 337 से 339 तक, 340 से 346 तक, 362, 363, 373, 374, 376 से 383 तक, 386, 388, 389, 390 से 419 तक, 422 से 425 तक, 429, 430, 431, 898, 897, 896, 890, 889, 885, 886, 876, 875, 869, 948 से 965 तक, 971, 975, 977, 978, 986, 990, 991, 995, 996, 997, 998, 1008, 1004, 1005, 1002, 1003,	01, 33, 96 से 109 तक, 114 से 116 तक, 124, 125, 130, 132, 141, 142, 143, 146, 147, 150, 153, 157, 162, 165, 171, 182, 183, 185, 188, 248, 250, 290, 311, 335, 336, 353, 356, 359, 368, 367, 372, 375, 381, 384, , 404, 420, 421, 428, 432, 891 899, 900, 947, 948, 970, 972, 973, से 985 तक, 979, 980, 982, 984, 985, 992 से 994 तक, 999 से 1007 तक, 1033/124,	

(डा० नौरज खेरवाल)
अपर जिलाधिकारी (वित्त एवं राजस्व)
देहरादून।

ग्राम का नाम:- छरबा

परगना-पछवादन


तहसील-विकासनगर

जिला-देहरादून

क्रमांक	ग्राम का नाम	मोटर मार्ग	0-50मीटर तक पडने वाले खसरा नम्बर		51 मीटर से 100 मीटर तक पडने वाले खसरा नम्बर		101 मीटर से 350 मीटर तक पडने वाले खसरा नम्बर	
			पूर्ण	आंशिक	पूर्ण	आंशिक	पूर्ण	आंशिक
1	2	3	4	5	6	7	8	9
	छरबा	छरबा होरावाला मार्ग	967 से 977 तक, 982, 983, 992 से 995 तक, 997, 998, 1016, 1069, 1070, 1073 से 1080 तक, 1404 से 1410 तक, 1412 से 1419 तक, 1445, 1456 से 1462 तक, 1470 से 1474 तक, 2603 से 2609 तक, 2613, 2618 से 2630 तक, 2499, 2500 से 2502 तक, 2504, 2600, 2601, 2602, 2631 से 2635 तक, 2637 से 2652 तक, 2654, 2655, 2660 से 2671 तक, 2774, 2783, 2784, 2785, 2799 से 2808 तक, 2871, 2872, 2877, 2878, 2879, 2883 से 2886 तक, 2889, 2890, 2893, 2897, 2899,	991, 996, 1071, 1072, 1081, 1082, 1384, 1402, 1403, 1411, 1420, 1421, 1469, 1475, 2091, 2503, 2560, 2569, 2571, 2576, 2577, 2584, 2585, 2603, 2612, 2617, 2636, 2653, 2667, 2780 से 2791 तक, 2882, 2887, 2888, 2891, 2892, 2894, 2895, 2896, 2898, 2900, 2904, 2913, 2924, 2925, 2926, 2931, 2932, 2961, 2965,	966, 978, 999, 1000, 1015, 1017, 1061, 1068, 1083, 1084, 1085, 1099, 1399 से 1401 तक, 1422, 1423, 1424, 1436, 1444, 1454, 1453, 1455, 1474, 1476, 1478, 2102, 2192, 2190, 2505, 2506, 2507, 2597, 2598, 2599, 2604, 2610, 2614, 2615, 2616, 2892, 2656, 2658, 2659, 2672, 2676, 2675, 2677, 2781, 2782, 2797, 2798, 2815, 2934, 2935, 2936, 2951, 3167, 3168,	981, 991, 996, 1061, 1071, 1072, 1080, 1081, 1082, 1086, 1088, 1338, 1402, 1403, 1411, 1420, 1421, 1443, 1446, 1453, 1454, 1455, 1463, 1469, 1475, 2091, 2101, 2193, 2194, 2503, 2562, 2569, 2571, 2576, 2577, 2584, 2585, 2586, 2587, 2596, 2603, 2611, 2612, 2617, 2636, 2653, 2673, 2767, 2788 से 2791 तक, 2796, 2812, 2814, 2815, 2816, 2873, 2874, 2876, 2880, 2882, 2887, 2888, 2891, 2894, 2895, 2896, 2898, 2900, 2904, 2913, 2914, 2925, 2926, 2931, 2932, 2944, 2945, 2946, 2947, 2961, 2965, 3158, 3166, 3177, 3180, 3181, 3192, 3194, 3197, 3199, 3200, 3201, 3205, 3207, 3211, 3215, 3213, 3216, 3218, 3223, 3233, 3234, 3236, 3237, 3238, 3239,	903, 904, 905, 921, 965, 979, 981, 984 से 990, 1001 से 1014, 1018 से 1060, 1062 से 1067, 1089 से 1098, 1100 से 1107, 1108, 1109, 1121, 1123 से 1131, 1135, 1150 से 1159, 1385, 1388, 1389, 1390, 1391, 1392, 1393, 1394 से 1398, 1404 से 1419, 1425 से 1437, 1438 से 1442, 1447 से 1452, 1464 से 1467, 1479 से 1485, 1488 से 1490, 2512, 2513, 2522, 2541, 2444, 2545,	161, 981, 1061, 1073, 1080, 1086, 1088, 1133, 1148, 1149, 1182, 1375, 1376, 1377, 1378, 1386, 1390, 1437, 1443, 1446, 1453, 1454, 1455, 1463, 1507, 1508, 1509, 2101, 2193, 2194, 2504, 2505, 2506, 2562, 2567, 2568, 2569, 2571, 2573, 2576, 2577, 2584, 2585, 2586, 2587, 2596, 2610, 2611, 2612, 2636, 2796, 2812, 2814, 2815, 2816, 2873, 2874, 2876, 2880, 2882, 2887, 2888, 2944, 2945, 2946, 2957, 2961, 2991, 3158, 3165, 3166, 3192, 3194, 3197, 3199, 3200, 3201, 3205, 3207, 3211, 3216, 3218, 3223, 3233, 3234, 3236, 3938, 3939, 3952,

(डा० नीरज खरवाल)
अपर जिलाधिकारी (वित्त एवं राजस्व)
देहरादून।

1	2	3	4	5	6	7	8	9
	छरबा	छरबा होरावाला मार्ग	2901 से 2910 तक, 2933, 2934, 2947 से 2950 तक, 2958, 2959, 2960, 3169 से 3176 तक, 3178, 3179, 3183, 3184, 3185, 3193, 3195, 3196, 3202, 3203, 3204, 3208, 3209, 3210, 3214, 3919 से 3929 तक, 3931 से 3935 तक, 3962 से 3966 तक, 3973 से 3985 तक, 3991, 3992, 3993, 4032, 4033, 4036, 4037, 4038, 4040 से 4049 तक, 4051, 4052, 4053, 4055 से 4063 तक, 4194, 4195, 4196, 4198, 4201, 4208, 4209, 4210, 4255 से 4263 तक, 4289, 4290, 4265 से 4275 तक, 4277, 4278,	3158, 3166, 3177, 3180, 3181, 3192, 3194, 3200, 3219, 3237, 3238, 3239, 3240, 3241, 3242, 3244, 3287, 2586, 3569, 3584, 3667, 3669, 3670, 3674, 3675, 3679, 3683, 3685, 3689, 3691, 3701, 3704, 3705, 3725, 3746, 3742, 3751, 3773, 3775, 3794, 3795, 3811, 3812, 3813, 3817, 3818, 3819, 3843, 3863 से 3866 तक, 3874, 3875 से 3880 तक, 3883, 3889, 3890, 3893, 3894, 3897, 3899, 3920, 3921, 3923, 3930, 3967, 3970, 3986, 4034, 4074, 4054, 4199, 4200, 4202, 4211, 4253,	3187, 3569, 3570, 3657, 3658, 3662, 3699, 3707, 3708, 3713, 3717, 3732, 3747, 3748, 3756, 3760, 3771, 3820, 3825, 3826, 3832, 3833, 3841, 3842, 3846, 3868, 3881, 3882, 3886, 3901, 3902, 3905, 3906, 3907, 3936, 3937, 3941, 3940, 3942, 3968, 3972, 3986 से 3940 तक, 3994, 3995 से 3999 तक 4029, 4030, 4031, 4028, 4064, 4065, 4068, 4093, 4107, 4113, 4114, 4193, 4197, 4203 से 4206 तक, 4212, 4213, 4214, 4252, 4295,	3240, 3241, 3242, 3244, 3569, 3584, 3930, 3938, 3967, 3969, 3970, 3971, 3986, 4026, 4034, 4054, 4066, 4067, 4073, 4074, 4076, 4199, 4200, 4202, 4211, 4254, 4253, 4292, 4293, 4294, 4299,	2547, 2548, 2549, 2553, 2554, 2555 से 2570, 2572 से 2575, 2578 से 2583, 2588 से 2595, 3943 से 3951, 3958, 3961, 4000 से 4020, 4024, 4025, 4069 से 4072, 4077, 4078, 4082, 4083, 4090 से 4098, 4103 से 4191, 4216 से 4218, 4221, 4222, 4238 से 4251, 4296, 4297, 4298.	3953, 3954 से 3957, 3959, 3960, 3970, 3971, 4021, 4023, 4026, 4066, 4067, 4076, 4079, 4080, 4081, 4084, 4087, 4099, 4101, 4102, 4110, 4111, 4186, 4219, 4220, 4223, 4239, 4254, 4292, 4294, 4299, 4829


 (डा० नीरज खेरवाल)
 अपर जिलाधिकारी (वित्त एवं राजस्व)
 देहरादून।


ग्राम का नाम:- छरबा

परगना-पछवादन


तहसील-विकासनगर

जिला-देहरादून

क्रमांक	ग्राम का नाम	मोटर मार्ग	0-50मीटर तक पडने वाले खसरा नम्बर		51 मीटर से 100 मीटर तक पडने वाले खसरा नम्बर		101 मीटर से 350 मीटर तक पडने वाले खसरा नम्बर		धारा 143 के अन्तर्गत भूमि के
			पूर्ण	आंशिक	पूर्ण	आंशिक	पूर्ण	आंशिक	
1	2	3	4	5	6	7	8	9	10
1.	छरबा	छरबा लॉन्घा रोड	71 से 73, 75, 76, 79, 81, 82, 84, 85 से 100तक, 101, 105, 106, 107, 174, 175, 219, 220, 246, 245, 250, 251, 255, 256, 291 से 298तक, 422, 448, 449, 837, 839, 863, 864, 865, 866, 869, 870 से 873, 890, 891, 893, 895, 896,	68, 70, 74, 76, 77, 100, 102, 103, 177, 181, 216, 217, 221, 242, 246, 248, 249, 260, 282, 286, 287, 424, 426, 450, 833, 839, 840, 884, 892, 897, 895,	66, 69, 80, 108, 173, 177, 218, 288, 289, 301, 302, 427, 428, 429, 441, 442, 447, 451, 453, 454, 455, 456, 457, 833, 834, 838, 839, 840, 841, 874, 875, 897,	68, 69, 70, 71, 74, 67, 102, 103, 104, 105, 107, 109, 110, 181, 215, 216, 217, 220, 221, 222, 223, 242, 244, 246, 247, 248, 249, 256, 260, 282, 283, 286, 287, 303, 424, 458, 484, 450, 452, 453, 872, 876, 892, 893, 894, 895, 888, 889,	33से 37तक, 48 से 67तक, 113से 134तक, 149, 150, 154, 155, 156, 158, 159, 160, 161से 171तक, 172, 173, 182 से 187तक, 188, 189, 191, 192, 193, 194, 195, 196, 197, 198, 199, 203 से 213तक, 224 से 241तक, 242, 243, 257, 258, 259, 284, 285, 304, 305 से 327तक, 410से 421तक, 431से 439तक, 476, 498, 499, 459से 490तक, 501से 513तक, 514से 530तक, 775, 777, 814, 815, 819से 835तक, 836, 858, 859, 843, 844, 845से 856तक, 860, 861, 862, 876, 877से 887तक, 898, 899, 900, 901, 902, 906, 920, 923, 924, 925, 926, 927, 928, 929, 930, 1174, 1175, 1176, 1177, 1178, 1170, 1173, 1190से 1201तक, 1202, 1204, 1205,	16, 32, 47, 68, 80, 102, 103, 135, 143, 144, 147, 148, 151, 153, 181, 200, 201, 223, 244, 247, 260, 278, 283, 303, 328, 331, 408, 409, 430, 440, 475, 491, 500, 530, 774, 813, 818, 817, 834, 833, 841, 842, 857, 888, 889, 892, 894, 895, 903, 905, 907, 919, 1203, 1189, 1183, 1182, 1180,	


 (डा० नीरज खैरवाल)
 अपर जिलाधिकारी (वित्त एवं राजस्व)
 देहरादून।

1.	छरबा	छरबा लौघा रोड	71 से 73, 75, 76, 79, 81, 82, 84, 85 से 100तक, 101, 105, 106, 107, 174, 175, 219, 220, 246, 245, 250, 251, 255, 256, 291 से 298तक, 422, 448, 449, 837, 839, 863, 864, 865, 866, 869, 870 से 873, 890, 891, 893, 895, 896,	68, 70, 74, 76, 77, 100, 102, 103, 177, 181, 216, 217, 221, 242, 246, 248, 249, 260, 282, 286, 287, 424, 426, 450, 833, 839, 840, 884, 892, 897, 895,	66, 69, 80, 108, 173, 177, 218, 288, 289, 301, 302, 427, 428, 429, 441, 442, 447, 451, 453, 454, 455, 456, 457, 833, 834, 838, 839, 840, 841, 874, 875, 897,	68, 69, 70, 71, 74, 67, 102, 103, 104, 105, 107, 109, 110, 181, 215, 216, 217, 220, 221, 222, 223, 242, 244, 246, 247, 248, 249, 256, 260, 282, 283, 286, 287, 303, 424, 458, 484, 450, 452, 453, 872, 876, 892, 893, 894, 895, 888, 889,	33से 37तक, 48 से 67तक, 113से 134तक, 149, 150, 154, 155, 156, 158, 159, 160, 161से 171तक, 172, 173, 182 से 187तक, 188, 189, 191, 192, 193, 194, 195, 196, 197, 198, 199, 203 से 213तक, 224 से 241तक, 242, 243, 257, 258, 259, 284, 285, 304, 305 से 327तक, 410से 421तक, 431से 439तक, 476, 498, 499, 459से 490तक, 501से 513तक, 514से 530तक, 775, 777, 814, 815, 819से 835तक, 836, 858, 859, 843, 844, 845से 856तक, 860, 861, 862, 876, 877से 887तक, 898, 899, 900, 901, 902, 906, 920, 923, 924, 925, 926, 927, 928, 929, 930, 1174, 1175, 1176, 1177, 1178, 1170, 1173, 1190से 1201तक, 1202, 1204, 1205,	16, 32, 47, 68, 80, 102, 103, 135, 143, 144, 147, 148, 151, 153, 181, 200, 201, 223, 244, 247, 260, 278, 283, 303, 328, 331, 408, 409, 430, 440, 475, 491, 500, 530, 774, 813, 818, 817, 834, 833, 841, 842, 857, 888, 889, 892, 894, 895, 903, 905, 907, 919, 1203, 1189, 1183, 1182, 1180,
----	------	------------------	--	---	---	--	---	--


 (डा० नीरज खोसला)
 अपर जिलाधिकारी (वित्त एवं राजस्व)
 देहरादून।


ग्राम का नाम:- छरबा

परगना-छवादन

तहसील-विकासनगर


जिला-देहरादून

क्रमांक	ग्राम का नाम	मोटर मार्ग	0-50मीटर तक पडने वाले खसरा नम्बर		51 मीटर से 100 मीटर तक पडने वाले खसरा नम्बर		101 मीटर से 350 मीटर तक पडने वाले खसरा नम्बर		धारा 143 के अन्तर्गत भूमि के
			पूर्ण	आंशिक	पूर्ण	आंशिक	पूर्ण	आंशिक	
1	2	3	4	5	6	7	8	9	10
1.	छरबा	देहरादून से चक्रवात मार्ग	953, 954से 959तक, 4357से 4361तक, 4365 से 4568तक, 4371, 4374, 4377, 4379, 4786से 4789तक, 4821से 4826तक, 4842से 4852तक, 4838से 4841तक, 4356, 4369, 4370, 4773, 4375, 4776 से 4778तक, 4381, 4790, 4794से 4797तक,	960, 4761, 4774, 4780, 4781, 4482, 4783, 4791, 4799, 4819, 4820, 4827, 4829, 4798, 4803, 4835से 4837तक, 4853, 4878, 4879,	4353, 4354, 4355, 4356, 4377, 4380, 4775, 4776, 4782, 4791, 4792, 4793, 4798, 4803, 4816से 4818तक, 4828, 4880, 4881, 4882, 4820, 4828, 4827, 4828, 4836, 4837, 4879, 4880, 4854, 4887,	952, 960, 4352, 4353, 4379, 4383, 4482, 4761, 4769, 4772, 4774, 4780, 4781, 4783, 4790, 4799, 4800, 4815, 4820, 4835, 4853, 4878, 4885, 4886, 4919	26, 14, 145, 146, 147, 148, 152, 196 से 208 तक, 228 से 243, 886, 896, 897, 936, 937, 938, 4287, 4300, 4303 से 4351 तक, 4378, 4379, 4382, 4384से 4386, 4387से 4390तक, 4393, 4397, 4481, 4483, 4484, 4485, 4486, 4487, 4489, 4490, 4762, 4763, 4764, 4765, 4766, 4767, 4768, 4770, 4771, 4780, 4781, 4783, 4799, 4801, 4802, 4805 से 4813, 4815, 4817, 4830, 4831, 4832, 4835, 4833, 4834, 4854, 4855, 4856 से 4871 तक, 4872 से 4877, 4879, 4883, 4884, 4887 से 4892 तक, 4900 से 4902, 4955, 4956, 4957, 4958, 4959, 4960, 4961 से 4964 तक,	138 से 142, 149, 151, 153, 195, 209, 227, 244, 255, 893, 896, 898, 933, 936, 937, 952, 960, 4286, 4288, 4301, 4302, 4392, 4480, 4482, 4492, 4493, 4750, 4755, 4757, 4761, 4769, 4772, 4774, 4793, 4798, 4829, 4877, 4878, 4885, 4886, 4894, 4954, 4965, 4966, 4967	


 (डा० नीरज खरवाल)
 अपर जिलाधिकारी (वित्त एवं राजस्व)
 देहरादून।

ग्राम का नाम:- बदामावाला परगना-पछवादन तहसील-विकासनगर जिला-देहरादून

क्रमांक	ग्राम का नाम	मोटर मार्ग	0-50मीटर तक पडने वाले खसरा नम्बर		51 मीटर से 100 मीटर तक पडने वाले खसरा नम्बर		101 मीटर से 350 मीटर तक पडने वाले खसरा नम्बर		धारा 143 के अन्तर्गत भूमि के
			पूर्ण	आंशिक	पूर्ण	आंशिक	पूर्ण	आंशिक	
1	2	3	4	5	6	7	8	9	10
	बदामावाला	बरोटीवाला अम्बाडी मार्ग	5 से 9 तक, 23, 26, 27, 32, 33, 34, 37, 39 से 50 तक, 52 से 54 तक, 87, 89, 126, 129, 130, 133, 134, 137, 330 से 333 तक, 341 से 345 तक, 349 से 355 तक, 362, 365, 366, 619, 622, 630, 688, 689, 690, 691, 692, 693, 695, 696, 699, 703,	4, 10, 25, 31, 35, 36, 38, 42, 83, 84, 86, 88, 90, 93 से 96 तक, 108, 109, 111, 127, 131, 132, 324, 325, 327, 334, 340, 346, 348, 356, 367, 368, 618, 621, 623, 628, 639, 647, 651, 652, 653, 659, 661, 665, 666, 668, 670, 673, 674, 682, 697, 701, 702, 704,	11, 12, 15, 17 से 21 तक, 110, 308, 317, 324, 335, 336, 337, 338, 640, 641, 645, 646, 648, 654, 655, 662, 671, 675, 676, 707, 708,	2, 3, 10, 13, 25, 31, 35, 36, 42, 70, 73, 74, 74, 76, 78 से 85 तक, 88, 89, 93, 94, 95, 96, 108, 109, 111, 127, 135, 138, 139, 145, 148, 306, 307, 315, 318, 319, 321 से 323, 325, 334, 339, 346, 348, 357, 358, 367, 368, 617, 618, 623, 625, 627, 628, 647, 651, 656, 657, 659, 661, 663 से 668 तक, 670, 672, 674, 678, 679, 680, 681, 682, 697, 704, 709, 726, 727,	59 से 69 तक, 71, 72, 91, 92, 97 से 107 तक, 140 से 147 तक, 149 से 155 तक, 157, 158, 160 से 162 तक, 240 से 249 तक, 251, 252, 254 से 256 तक 257, 263, 264, 267, 284 से 286 तक, 297 से 300 तक, 302, 309, 310, 311, 312, 313, 370 से 386, 575 से 578 तक, 580, 584, 585, 586, 589, 590, 592, 593, 596, 598, 599 से 612 तक, 614, 616, 711 से 724 तक, 728 से 733 तक, 735, 737, 738, 740, 742 से 746 तक,	2, 13, 70, 73, 74, 78 से 81 तक, 85, 88, 90, 91 से 96 तक, 108, 109, 139, 148, 164, 238, 239, 260, 261, 262, 265, 267, 270, 282, 283, 292, 296, 304, 306, 307, 315, 318, 319, 321, 322, 323, 346, 348, 358, 360, 367, 567, 568, 573, 574, 625, 627, 628, 649, 656, 657, 658, 663, 664, 667, 677, 678, 679, 680, 681, 709, 726, 727,	


 (डा० नीरज खोसला)
 अपर जिलाधिकारी (वित्त एवं राजस्व)
 देहरादून।


ग्राम जामनखाता

परगना पछवाढून

तहसीलविकासनगर

जिला देहराढून

क्रमांक	ग्राम का नाम	मोटर मार्ग	0 से 50 मीटर तक पडने वाले खसरा नम्बर		51 मीटर से 100 मीटर तक पडने वाले खसरा नम्बर		101मीटर से 350 मीटर तक पडने वाले खसरा नम्बर	
			पूर्ण	आंशिक	पूर्ण	आंशिक	पूर्ण	आंशिक
1	2	3	4	5	6	7	8	9
1.	जामनखाता	देहराढून चक्राता मार्ग	---	---	----	-----	3788, 3993, 3994, 4061, 4062, 4063, 4064, 4065, 4066,, 4068, 4069, 4070, 4071, 4072, 4074, 4076, 4077, 4078, 4079,4081, 4082, 4083, 4084, 4085, 4086, 4087 ,4088, 4089, 4096, 4097, 4101, 4102, 4104, 4105 ,4106, 4108, 4109, 4110, 4111, 4112 ,4113 , 4114, 4133, 4134, 4886, .	


 (डा० नीरज खैरवाल)
 अपर जिलाधिकारी (वित्त एवं राजस्व)
 देहराढून।

ग्राम का नाम:-जमनीपुर

परगना-पछवादन


तहसील-विकासनगर

जिला-देहरादून

क्रमांक	ग्राम का नाम	मोटर मार्ग	0-50मीटर तक पडने वाले खसरा नम्बर		51 मीटर से 100 मीटर तक पडने वाले खसरा नम्बर		101 मीटर से 350 मीटर तक पडने वाले खसरा नम्बर	
			पूर्ण	आंशिक	पूर्ण	आंशिक	पूर्ण	आंशिक
1	2	3	4	5	6	7	8	9
01.	जमनीपुर	देहरादून चक्रवाता मार्ग	2321, 2323, 2324, 2336, 2356 से 2360 तक, 2375 से 2377 तक, 2379 3210 से 3214 तक, 3215, 3218, से 2382 तक,	2308, 2309, 2319, 2320, 2325, 2355, 2361, 2362, 2364, 2365, 2374, 2378, 2384, 2385, 2386, 2433,	2327, 2331, 2434,	2308, 2309, 2319, 2320, 2325, 2355, 2361, 2362, 2364, 2365, 2372, 2373, 2374, 2378, 2384, 2385, 2386, 2430, 2432, 2433, 2434, 2436,	2076, 2077, 2294, 2302, 2305, 2306, 2307, 2324 से 2354 तक, 2363, 2366, 2367, 2368, 2369, 2370, 2371, 2391, 2395, 2392, 2393, 2387, 2388, 2389, 2398, 2396, 2399, 2400, 2408, 2403, 2404, 2405, 2413, 2414, 2415 से 2429 तक, 2435, 2437 से 2475 तक, 2477, से 2480 तक,	2006, 2009, 2010, 2014, 2016, 2020, 2222, 2024, 2025, 2224, 2225, 2226, 2028, 2049, 2051, 2075, 2079, 2080, 2050, 2229, 2301, 2303, 2304, 2308, 2309, 2325, 2355, 2361, 2362, 2364, 2365, 2372, 2373, 2333, 2334, 2337, 2338, 2402, 2430, 2436, 2476, 2481,
		बरोटीवाला अम्बाडी मोटर मार्ग	913 ,914, 915, 917, 918, 919, 920, 921, 935, 936, 938, 943, 944, 945, 947, 948, 949, 950, 951, 952, 953, 954, 955, 956, 957, 964, 965 से 968 तक, 972, 973, 974, 978, 979, 981, 983, 984, 985, 986,	906, 912, 915, 922, 934, 946, 977, 980, 982, 987, 993, 994, 1011, 1016, 1017,	911, 916, 923, 924, 939, 940, 941, 942, 943, 958, 959, 960, 961, 962, 963, 969,	906, 910, 912, 915, 922, 934, 946, 977, 980, 982, 987, 994, 987, 990, 993, 997, 1005, 1011, 1014, 1016, 1017,	832, 839, 846, 877, 878, 879, 880, 888, 889, 891 से 905 तक, 926, 927, 932, 933, 907, 908, 998, 999, 1001, 1018, 1019, 1020, 1022, 1024, 1025, 1026, 1027, 1028, 1030, 1034, 1035, 1037, 1036, 1039, 1040, 1042, 1043, 1044, 1045,	847, 887, 875, 876, 906, 910, 934, 990, 997, 1005, 1014, 1017,

(डा० नीरज खैरवाल)
अपर जिलाधिकारी (वित्त एवं राजस्व)
देहरादून।

			995, 996, 1003, 1004, 1006 से 1010 तक,		970, 971, 975, 976, 988, 989, 991, 992, 1002, 1012, 1015, 1280 से 1284 तक,		1046, 1047, 1048, 1049, 1051, 1052, 1053, 1055, 1057, 1058, 1059 से 1061, 1063, 1064, 1067, 1071, 1072, 1074, 1075,	
--	--	--	---	--	--	--	---	--



 (डा० नीरज खैरवाल)
 अपर जिलाधिकारी (वित्त एवं राजस्व)
 देहरादून।

मुख्य मार्ग पर पडने वाले नगरपंचायत हरवटपुर के अन्तर्गत खसरा नम्बर सूची ग्राम का नाम:-एटनबाग परगना-
पछुवादन तहसील-विकासनगर जिला-देहरादून

क्रमांक	ग्राम का नाम	मोटर मार्ग	0-50मीटर तक पडने वाले खसरा नम्बर		51 मीटर से 100 मीटर तक पडने वाले खसरा नम्बर		101 मीटर से 350 मीटर तक पडने वाले खसरा नम्बर		धारा 143 के अन्तर्गत भूमि के
			पूर्ण	आंशिक	पूर्ण	आंशिक	पूर्ण	आंशिक	
1	2	3	4	5	6	7	8	9	10
1.	एटनबाग	देहरादून चक्रवात मार्ग	2504,2587 से 2591 तक, 2595, 2596, 2613 से 2618 तक, 2625 से 2628 तक, 2639, 2642, 2650, 2653, 2669, 2826, 2830, 2831, 2832, 2859, 2860,	2508, 2509, 2524 से 2539 तक, 2572 से 2574 तक, 2583, 2584, 2586, 2597, 2602, 2603, 2606, 2607, 2619 से 2622 तक, 2630, 2631, 2634 से 2638 तक, 2640, 2641, 2643, 2647, 2648, 2649, 2651, 2659, 2661 से 2664 तक, 2666 से 2668 तक, 2670, 2671, 2673, 2675, 2677, 2678, 2825, 2827, 2828, 2829, 2858, 2862 से 2868 तक, 2902 से 2904 तक, 2910 से 2912 तक, 2914, 2980, 2984, 2987, 2997 से 2999 तक, 3004, 3009 से 3012 तक, 3042 से 3045 तक, 3057, 3059, 3087, 3090 से 3092 तक, 3094, 3112 से 3116 तक, 3155 से 3161 तक, 3209, 3210,	2570, 2571, 2575, 2592 से 2594 तक, 2604, 2605, 2608, 2623, 2624, 2629, 2632, 2633, 2654, 2660, 2665, 2823,	2508 से 2541 तक, 2572 से 2574 तक, 2581 से 2586 तक, 2597, 2598, 2602, 2603, 2606 से 2609 तक, 2619 से 2622 तक, 2630, 2631, 2634 से 2638 तक, 2640, 2641, 2643 से 2649 तक, 2651, 2652, 2655, 2659, 2661 से 2664 तक, 2666, 2667, 2668, 2670, 2671, 2673, 2675, 2677, 2678, 2691, 2692, 2822, 2825, 2827, 2828, 2829, 2857, 2858, 2861 से 2868 तक, 2902, 2903, 2904, 2910 से	2550 से 2567 तक, 2568, 2569, 2576 से 2580 तक, 2601, 2672, 2676, 2679, 2680, 2690, 2802 से 2821 तक, 2851 से 2856 तक, 2851/38, 2851/47, 2851/46, 2871/48, 2869 से 2872 तक, 2877, 2880, 2881, 2882, 2893, 2895 से 2901, 2905, 2906, 2907, 2913, 3014, 3015, 3105 से 3110 तक, 3119, 3163, 3214, 3216, 3219, 3014,	2509 से 2522 तक, 2534, 2545 से 2549, 2581, 2582, 2597, 2598, 2602, 2606, 2607, 2609, 2636 से 2638 तक, 2640, 2641, 2643 से 2649, 2651, 2652, 2655, 2663, 2664, 2671, 2672, 2673, 2675, 2677, 2678, 2688, 2689, 2691, 2692, 2827, 2828, 2850, 2857, 2861 से 2865, 2868, 2873, 2884, 2885, 2894, 2902, 2903, 2904, 2910, 2911,	शून्य


(डा० नीरज खरवाल)
अपर जिलाधिकारी (वित्त एवं राजस्व)
देहरादून।

			2985, 2986, 3002, 3003, 3005 से 3008 तक, 3058, 3089,	3213, 3215, 3217, 3220, 3223,	2824, 3080, 3093, 3117, 3154, 3211,	2912 तक, 2914, 2980 से 2984 तक, 2987, 2988, 2989, 2997 से 3001 तक, 3004, 3009 से 3013, 3042 से 3046 तक, 3054 से 3057 तक, 3059, 3087, 3090, 3091, 3092, 3094, 3095, 3111 से 3116 तक, 3118, 3151, 3152, 3153, 3155 से 3162 तक, 3209, 3210, 3212, 3213, 3215, 3218, 3220, 3221,	3015 से 3017 तक, 3031 से 3041 तक, 3047 से 3053 तक, 3061 से 3065 तक, 3081 से 3086 तक, 3096, 3102, 3104, 3106, 3107, 3108, 3119 से 3134 तक, 3136, 3147 से 3150 तक, 3163 से 3174, 3184, 3185, 3206, 3207, 3208, 3214, 3216, 3217, 3223, 3224, 3225,	2912, 2914, 2981, 2982, 2983, 2987, 2988, 2989, 2997 से 3001, 3011, 3012, 3018 से 3021 3021, 3023 से 3027, 3030, 3042, 3043, 3044, 3046, 3054, 3055, 3056, 3087, 3090, 3095, 3111, 3115, 3118, 3135, 3138, 3146, 3151, 3152, 3153, 3158 से 3162, 3177, 3182, 3183, 3185, 3204, 3205, 3209, 3212, 3213, 3215, 3218, 3221,	
--	--	--	--	-------------------------------	---	--	---	--	--


 (डा० नीरज खेरवाल)
 अपर जिलाधिकारी (वित्त एवं राजस्व)
 देहरादून।


मुख्य मार्ग पर पडने वाले नगरपंचायत हरवटपुर के अन्तर्गत खसरा नम्बर सूची
ग्राम का नाम:- एटनबाग परगना- पछुवादन तहसील- विकासनगर जिला- देहरादून

क्रमांक	ग्राम का नाम	मोटर मार्ग	0-50मीटर तक पडने वाले खसरा नम्बर		51 मीटर से 100 मीटर तक पडने वाले खसरा नम्बर		101 मीटर से 350 मीटर तक पडने वाले खसरा नम्बर		धारा 143 के अन्तर्गत भूमि के
			पूर्ण	आंशिक	पूर्ण	आंशिक	पूर्ण	आंशिक	
1	2	3	4	5	6	7	8	9	10
1.	एटनबाग	हरवटपुर चौक से सहरनपुर मार्ग	2968,2991,	2969, 2972, 2975, 2990,	2973, 2974,	2969, 2970, 2971, 2972, 2975, 2990, 2992, 2993,	शून्य	2970, 2971, 2972, 2975, 2990, 2992, 2993,	शून्य
		हरवटपुर चौक से पांवटा मार्ग	शून्य	2602, 2968, 2969, 2975,	2603,	2602, 2968, 2969, 2975,	2976,	2602, 2969,	शून्य


 (डा० नीरज खोसला)
 अपर जिलाधिकारी (वित्त एवं राजस्व)
 देहरादून।


ग्राम का नाम:-एटनबाग परगना-पछुवादून तहसील-विकासनगर जिला-देहरादून

क्रमांक	ग्राम का नाम	मोटर मार्ग	0-50मीटर तक पडने वाले खसरा नम्बर		51 मीटर से 100 मीटर तक पडने वाले खसरा नम्बर		101 मीटर से 350 मीटर तक पडने वाले खसरा नम्बर		धारा 143 के अन्तर्गत भूमि के
			पूर्ण	आंशिक	पूर्ण	आंशिक	पूर्ण	आंशिक	
1	2	3	4	5	6	7	8	9	10
1	एटनबाग	देहरादून से चकराता मार्ग	शून्य	2436, 2437, 2439, 2440, 2461, 2463, 2464, 2493, 2494, 2500, 2738, 2739, 2742, 2743, 2744, 2745	शून्य	2436, 2437, 2440, 2461, 2463, 2493, 2494, 2499, 2500, 2700, 2703, 2738, 2739, 2741 से 2747,	शून्य	2436, 2437, 2439, 2440, 2441, 2448, 2449, 2461, 2464, 2470, 2471, 2772, 2474, 2474, 2493, 2494, 2499, 2701, 2703, 2738, 2739, 2741, 2744, 2745, 2746, 2747, 2761, 2762, 2763, 2764, 2769, 2780,	शून्य


 (डा० नीरज खेरवाल)
 अपर जिलाधिकारी (वित्त एवं राजस्व)
 देहरादून।


ग्राम पृथ्वीपुर परगना पछवादन तहसील विकासनगर जिला देहरादून

क्रमांक	ग्राम का नाम	मोटर मार्ग	0 से 50 मीटर तक पडने वाले खसरा नम्बर		51 मीटर से 100 मीटर तक पडने वाले खसरा नम्बर		101 मीटर से 350 मीटर तक पडने वाले खसरा नम्बर	
			पूर्ण	आंशिक	पूर्ण	आंशिक	पूर्ण	आंशिक
1	2	3	4	5	6	7	8	9
1.	पृथ्वीपुर	बरोटीवाला से मोटर मार्ग अम्बाडी	5, 7, 8, 14 से 16, 18, 19, 21, 25 से 27, 106 से 108, 109, 110, 111, 112, 117, 126 से 129, 131, 132, 140 से 143, 151, 152, 160 से 167,	17, 20, 22, 24, 28, 31, 32, 107, 113, 114, 115, 119, 120, 133 से 135, 137, 138, 144, 168, 169,	04, 23, 105, 118, 136, 137, 153 से 156 तक, 172,	01, 09, 11, 17, 24, 28, 31, 32, 103, 104, 106, 114, 115, 119, 120, 133, 134, 135, 147, 168 से 170 तक, 173, ,	01, 02, 12, 37, 39, 40, 41, 42, 43, 48, 49, 50, 51, 52, 53, 58, 59, 61, 83, 84, 86, 87, 89, 90, 91, 96, 97, 98, 99, 100, 101, 148, 173, 174, 176, 177, 178, 179, 180,	01, 11, 36 ,45, 46, 54, 55, 57, 62, 86, 87, 94, 93, 103, 147 , 170,


 (डा० नीरज खेरवाल)
 अपर जिलाधिकारी (वित्त एवं राजस्व)
 देहरादून।


ग्राम-मेंहवाला खालसा परगना- पछ्यादून तहसील-विकासनगर जिला- देहरादून

क्रमांक	ग्राम का नाम	मोटर मार्ग	0 से 50 मीटर तक पडने वाले खसरा नम्बर		51 मीटर से 100 मीटर तक पडने वाले खसरा नम्बर		101मीटर से 350 मीटर तक पडने वाले खसरा नम्बर	
			पूर्ण	आंशिक	पूर्ण	आंशिक	पूर्ण	आंशिक
1	2	3	4	5	6	7	8	9
1.	मेंहवाला-खालसा	बरोटीवाला से अम्बाडी मार्ग	14, 15, 17, 18, 19, 20, 27, 35 से 50, 54 से 60, 91 से 107, 113, 406, 408 से 420, 426, 427, 703, 715, 716, 734, 737, 773, 794, 811, 1102, 1103, 1109, 1111, 1112, 1117, 1120, 1121, 1128, 1134, 1135	25, 26, 28, 34, 61, 90, 108, 381, 405, 410, 704, 706, 717, 718, 729, 731 से 733, 735 से 738, 740 से 744, 770 से 774, 792, 793, 795, 812, 893, 878, 1095 से 1097, , 1104, 1106, 1110, 1116, 1122, 1123, 1124, 1133.	5 से 12, 21, 25, 30, 31, 32, 85, 86, 88, 89, 109, 110, 116, 111, 400 से 404, 422 से 425, 430, 434, 435, 436, 520, 523, 550, 556, 557, 661, 662, 697, 714, 719, 745, 746, 744, 791, 810, 813, 817, 878	10, 26, 34, 38, 61, 79, 78, 87, 89, 108, 117, 118, 115, 399, 396, 397, 407, 425, 428, 437, 484, 487, 489, 490, 491, 519, 522, 554, 556, 603, 643, 645, 646, 647, 695, 696, 698, 699, 704, 706, 729, 730, 731, 732, 735, 736, 738, 739, 740, 741, 742, 744, 771, 774, 775, 788, 790, 792, 793, 796, 809, 812, 1095, 1096, 1097, 1123, 1124, 1126, 1127,	63 से 74, 76 से 84 तक, 86, 118 से 133 तक, 135 से 152 तक, 157 से 160 तक, 175 से 178 तक, 196 से 198 तक, 203 से 205 तक, 162 से 164 तक, 367 से 369 तक, 371 से 390 तक, 398, 431 से 433 तक, 438 से 448 तक, 473, 475 से 483 तक, 485, 486, 488, 492 से 495, 512 से 517 तक, 526 से 531 तक, 540, 546 से 549 तक, 552 से 554 तक, 558, 560, 564, 565, 570 से 572, 574 से 582 तक, 584, 585, 609, 610, 613, 614, 615, 616, 618 से 630, 633 से 639 तक, 641, 654 से 660 तक, 663 से 669 तक, 671, 672, 677 से 681 तक, 684 से 691 तक, 699 से 700 तक, 705, 707 से 712, 720 से 723 तक, 725 से 728 तक, 747, 748, 749, 751 से 755, 765 से 769, 776 से 787 तक, 789, 798, 799, 802 से 808 तक, 818 से 825 तक, 866, 867 से 787 तक, 789, 798, 799, 802 से 808 तक, 818 से 825 तक, 866, 867 से 876, 880 से 886, 889 से 893 तक, 896, 1083, 1085 से 1094 तक,	52, 64, 87, 115, 117, 118, 165, 172, 174, 346, 347, 365, 395, 396, 399, 437, 484, 487, 489, 490, 491, 519, 521, 541, 545, 554, 566, 568, 569, 572, 586, 596, 601, 603, 605, 643, 644, 645, 646, 647, 613, 673, 696, 698, 701, 704, 706, 729, 736, 740, 750, 756, 757, 770, 771, 775, 778, 790, 796, 800, 801, 809, 816, 817, 888, 895, 899, 900, 1082, 1095, 1096, 1141


 (डा० नीरज खेरवाल)
 अपर जिलाधिकारी (वित्त एवं राजस्व)
 देहरादून।

ग्राम बुलाकीवाला परगना पछवादन तहसील विकासनगर जिला देहरादून

क्रमांक	ग्राम का नाम	मोटर मार्ग	0 से 50 मीटर तक पडने वाले खसरा नम्बर		51 मीटर से 100 मीटर तक पडने वाले खसरा नम्बर		101 मीटर से 350 मीटर तक पडने वाले खसरा नम्बर	
			पूर्ण	आंशिक	पूर्ण	आंशिक	पूर्ण	आंशिक
1	2	3	4	5	6	7	8	9
1	बुलाकीवाला	बरोटीवाला से अम्बाडी मार्ग	501, 502, 506, 507 , 509 ,510 ,515, 514, 523, 527, 529, 533, 534, 538, 539 , 540, 541, 542, 543, 544, 549, 550, 551, 552, , 554, 555, 556,	503, 505, 508, 511, 513 ,516, 518, 519, 520, 526, 530, 531, 528, 545, 546 , 547, 548, 558, 559, 560, 561, 570, 584,	562, 565, 566, 567, 568 , 569, 572, 573, , 495, 496 ,497, 498, 499, 500, 503, 525, 528, 530, 531, 450, 451, 453,	503, 504, 511, 513, 516, 518, 519, 520, 521, 522, 523, 524, 526, 545, 546, 547, 548, 450, 559, 560, 561, 570, ,	436, 438, 441, 442, 443, 444, 445, 446, 447, 448, 449, 458, 459, ,460, 462, 477 से 479 तक, 511, 512, 516, 563, 575, 581 से 584 तक, 587 से 600 तक, 602से 613तक, 615 से 632 तक, 680, 682 से 694 तक,	450 461, 463, 465, 470, 471, 473, 474, 513, 516, 519, से 524 तक,564, 580, 585, 587, 618, 630, 633,


 (डा० नीरज खरवाल)
 अपर जिलाधिकारी (वित्त एवं राजस्व)
 देहरादून।


ग्राम- बालूवाला परगना- पछवादन

तहसील-

विकासनगर


जिला- देहरादून

क्रमांक	ग्राम का नाम	मोटर मार्ग	0 से 50 मीटर तक पड़ने वाले खसरा नम्बर		51 मीटर से 100 मीटर तक पड़ने वाले खसरा नम्बर		101 मीटर से 350 मीटर तक पड़ने वाले खसरा नम्बर	
			पूर्ण	आंशिक	पूर्ण	आंशिक	पूर्ण	आंशिक
1	2	3	4	5	6	7	8	9
01.	बालूवाला	लौंघा रोड मोटर मार्ग	2 से 10 तक, 17 से 19 तक, 32 से 35 तक, 43 से 49 तक, 52 से 55 तक, 57 से 60 तक, 67 से 76 तक, 78 से 117 तक, 120, 124, 125, 129, 131, 134, 136 से 142 तक, 146 से 148 तक, 160 से 165 तक, 171, 172, 173, 576 से 580 तक, 649, 650, 651, 583, 584, 585, 588, 589, 591, 592, 599 से 605 तक, 611 से 618 तक, 620, 621,	11 से 16 तक, 20, 36, 39 से 42 तक, 50, 51, 118, 119, 121 से 123 तक, 126, 128, 132, 133, 135, 169, 170, 175, 587, 590, 626, 652,	22 से 27 तक, 56, 143 से 145 तक, 152 से 155 तक, 167, 168, 209, 261, 262, 263, 264, 278, 279, 284, 294, 347, 348, 349, 350, 351, 357, 358, 359, 360, 369, 370, 378, 400, 402, 403, 404, 405, 586, 593, 594, 598, 597, 606, 607, 609, 610, 622, 623, 653,	11 से 16 तक, 21, 28, 29, 30, 37, 38, 40, 41, 42, 50, 51, 126, 127, 133, 135, 138, 148, 150, 158, 169, 170, 175, 210, 221 से 223, 258, 259, 266, 281, 282, 284, 285, 286, 288, 289, 292, 293, 295, 399, 406, 407, 612 से 616, 652, 662, 654, 659, 660, 662, 663, 625, 628,	156, 157, 176, 177, 178, 179, 185, 186, 187, 188, 189, 190, 191, 192, 193, 194, 196, 197, 198, 201, 202, 203, 204, 205, 207, 208, 211, 216 से 223 तक, 224, 225, 226, 228, 230, 231, 232, 233, 237, 243, 244 से 246 तक, 251 से 257 तक, 265, 271, 272, 274, 275, 276, 277, 287, 290, 296, 297 से 308 तक, 310 से 329 तक, 394 से 398 तक, 371 से 377 तक, 382, 383, 362 से 366 तक, 390 से 392 तक, 384 से 387 तक 379 से 381 तक, 389, 336 से 342 तक, 353, 354, 330 से 335 तक, 408 से 411 तक, 418, 417, 424, 442, 549, 547, 548, 550, 551, 552, 553, 554, 654, 655, 556, 658, 661, 664 से 671 तक, 682, 684 से 690 तक, 691 से 701 तक, 703 से 706 तक, 709 से 714 तक,	66, 212 से 215, 234, 249, 250, 258, 260, 280 से 283, 285, 292, 293, 343, 345, 346, 347, 352, 395, 407, 413, 416, 420, 425, 429, 430, 555, 556, 654, 659, 660, 662, 663,


 (डा० नीरज खैरवाल)
 अपर जिलाधिकारी (वित्त एवं राजस्व)
 देहरादून।

लेखपाल क्षेत्र:-जस्सोवाला परगना:- पछवादन तहसील:- विकासनगर जिला:- देहरादून

ग्राम का नाम	मोटर मार्ग	1-50 मीटर तक पडने वाले खसरा नम्बर		51-100 मीटर तक पडने वाले खसरा नम्बर		101 से 350 तक परने वाले खसरा नम्बर	
		पूर्ण	आंशिक	पूर्ण	आंशिक	पूर्ण	आंशिक
1	2	3	4	5	6	7	8
जस्सोवाला	देहरादून चकराता मार्ग	2, 3, 4, 6, 21, 23, 39, 42, 52, 54, 189, 191, 197, 198, 199,	1, 5, 18, 19, 20, 22, 24, 33, 38, 43, 46, 51, 53, 54, 58, 59, 60, 135, 131, 132, 133, 134, 188, 193, 194, 195, 196, 201 से 205 तक,	7, 8, 192, 200,	1, 5, 9, 18, 19, 20, 22, 24, 33, 38, 40, 41, 46, 51, 53, 58, 59, 60, 130, 131, 132, 133, 134, 135, 188, 193, 194, 195, 196, 201 से 205 तक,	1से 17 तक, 23, 25, 26, 27, 29 से 37, 44, 45, 47, 48, 49, 50, 52, 61, 62 से 67 तक, 68 से 70, 80 से 84 तक, 131, 136 से 138 तक, 139, 140, 179 से 181 तक, 183 से 188 तक, 190, 191, 202, 206 से 220 तक, 221, 223, 224, 226, 231, 232, 233, 234, 236, 280, 287 से 289 तक,	9, 19, 20, 22, 24, 33, 37, 38, 41, 46, 51, 53, 58, 71, 72, 85, 130, 141, 142, 143, 151, 152, 182, 188, 195, 202, 204, 205, 227, 228, 229, 235, 237, 238, 239, 290,


 (डा० नीरज खेरवाल)
 अपर जिलाधिकारी (वित्त एवं राजस्व)
 देहरादून।


ग्राम का नाम:- खुशहालपुर

परगना:पछवादन

तहसील:- विकासनगर

जिला:- देहरादून

ग्राम का नाम	मोटर मार्ग	0-50 मीटर तक पडने वाले खसरा नम्बर		51-100 मीटर तक पडने वाले खसरा नम्बर		101 से 350 तक पडने वाले खसरा नम्बर	
		पूर्ण	आंशिक	पूर्ण	आंशिक	पूर्ण	आंशिक
1	2	3	4	5	6	7	8
खुशहालपुर	देहरादून चकराता मार्ग	11, 14, 15, 16, 24, 38, 41, 44, 45, 47, 55, 56, 69, 70 73, 75 से 109 तक, 234 से 241 तक, 246, 248, 253, 254, 255, 257, 258, 261, 263, 265, 266, 268, 278, 353 से 359 तक,	01, 10, 12, 13, 37, 39, 40, 42, 48, 57, 61, 62, 63, 68, 72, 74, 89, 94, 96, 100, 101, 110, 242, 243, 248, 249, 277, 280, 281, 232, 233, 247, 267, 348, 349, 352, 360, 362, 366, 367,	17, 53, 64, 74, 76, 77, 78, 79, 90, 93, 245, 247, 263, 264, 279, 347, 350 से 352 तक, 363, 365,	01, 09, 10 से 13 तक, 37, 39, 40, 42, 43, 46, 48, 52, 57, 58, 61, 62, 63, 65, 68, 72, 74, 89, 94, 96, 100, 101, 110, 111, 232, 233, 242, 243, 248, 249, 250, 262, 267, 269, 277, 280, 281, 342, 348, 349, 360, 361, 362, 365, 366, 367,	01 से 35 तक, 49, 50, 51, 58, 59, 60, 66, 67, 80 से 88 तक, 91, 92, 93, 95, 112, 113, 114, 115, 116, 117, 118, 119 से 129 तक, 131, 133, 134, 135, 136, 210, 211, 212, 228, 229, 230, 231, 244, 251, 252, 255, 259, 260, 261, 270 से 276 तक, 282 से 289 तक, 329, 330, 331, 332, 333, 334, 335, 336, 337, 339, 340, 341, 343, 344, 345, 346, 363, 364, 367, 368, 369, 370, 371, 372, 373,	01, 09, 10, 17, 18, 37, 42, 43, 46, 48, 52, 61, 62, 65, 68, 77, 78, 79, 89, 90, 94, 96, 100, 101, 111, 130, 137, 208, 210, 227, 232, 233, 249, 250, 262, 267, 269, 207, 280, 281, 290, 292, 293, 324, 325, 328, 329, 330, 332, 336, 342, 347, 349, 350, 351, 352, 360, 362, 363, 364, 365, 366, 367, 377, 378, 379,


 (डा० नीरज खोसला)
 अपर जिलाधिकारी (वित्त एवं राजस्व)
 देहरादून।


ग्राम का नाम- घमोलो

परगना:- पछवादन

तहसील:- विकासनगर

जिला:- देहरादून

ग्राम का नाम	मोटर मार्ग	0-50 मीटर तक पडने वाले खसरा नम्बर		51-100 मीटर तक पडने वाले खसरा नम्बर		101 से 350 तक परने वाले खसरा नम्बर	
		पूर्ण	आंशिक	पूर्ण	आंशिक	पूर्ण	आंशिक
1	2	3	4	5	6	7	8
घमोलो	देहरादून चकराता मार्ग	03, 08, 09, 13, 14, 15, 16, 17, 27, 28 से 40 तक, 49, 50, 51, 55, 57, 58, 59, 60, 61, 62, 63, 64, 65,	01, 02, 07, 10, 11, 12, 18, 19, 20, 26, 52, 56, 66, 67, 68, 69,	42, 43, 44, 45, 176,	01 से 04 तक, 06, 07, 10, 11, 12, 16, 18, 19, 20, 21, 26, 41, 48, 49, 52, 56, 58, 56, 67, 69,	21 से 25 तक, 46, 47, 53, 54, 70 से 78 तक, 80, 90 से 107 तक, 142 से 175 तक, 188 से 193,	01, 04, 07, 11, 12, 18, 19, 20, 26, 41, 48, 52, 68, 69, 108, 189, 190, 197, 194, 198, 199,


 (डा० नीरज खैरवाल)
 अपर जिलाधिकारी (वित्त एवं राजस्व)
 देहरादून।

ग्राम का नाम जाटोवाला

परगना:- पछवादून

तहसील:- विकासनगर

जिला:- देहरादून

ग्राम का नाम	मोटर मार्ग	1-50 मीटर तक पडने वाले खसरा नम्बर		51-100 मीटर तक पडने वाले खसरा नम्बर		101 से 350 तक परने वाले खसरा नम्बर		धारा 143 के अर्न्तगत अकृषिक भूमि के
		पूर्ण	आंशिक	पूर्ण	आंशिक	पूर्ण	आंशिक	
1	2	3	4	5	6	7	8	9
जाटोवाला	देहरादून से शिमला बाई पास रोड	281, 284, 290, 291, 294, 297, 298, 301, 310, 312, 313, 378, 382, 386 से 388 तक, 389, 392, 393, 395, 415, 416, 417, 419, 418, 450, 451, 457, 461, 462, 463, 464, 465,	279, 280, 282, 283, 285, 287, 288, 292, 293, 302, 303, 304, 306, 308, 313, 315, 316, 377, 379 से 381 तक, 390, 394, 396, 414, 439, 448, 449, 452, 456, 466, 467, 509/84,	275, 278, 277, 286, 298, 299, 305, 309, 340, 391, 397, 411, 412, 420, 421, 446, 453, 458, 459, 460, 466, 467,	206, 264, 265, 269, 274, 276, 280, 282, 283, 285, 287, 288, 292, 293, 297, 302, 303, 304, 306, 308, 313, 314, 315, 316, 319, 330, 334, 339, 342, 376, 377, 379, 380, 381, 389, 390, 394, 396, 398, 413, 414, 416, 417, 419, 422, 423, 437, 439, 447, 448, 449, 452, 454, 455, 456, 461, 462, 465, 466, 467, 468, 470, 471, 475, 509/284,	182, 183, 184, 185, 193, 229, 232, 245, 246, 248, 249, 250, 251, 252, 253, 254, 255, 256, 257, 258, 259, 260, 262, 267, 270, 271, 272, , 273, 307, 317, 318, 320, 322, 323, 324, 325, 326, 327, 328, 329, 331, 332, 335, 336, 337, 338, 343, 344, 345, 348, 349, 350, 351, 352, 353, 354, 355, 356, 359, 360, 361, 362, 368, 369, 373, 374, 375, 376, 399, 400, 401, 403, 405, 407, 408, 409, 412, 424, 425, 426, 427, 428, 429, 430, 431, 432, 433, 434, 435, 436, 441, 442, 443, 444, 445, 469, 472, 473, 474, 476, 479, 480, 481 से 485 तक, 490, 492, 493, 494, 495, 496, 497, 498, 499, 501,	34, 134, 186, 187, 188, 194, 203, 204, 226, 227, 230, 231, 233, 242, 244, 247, 248, 264, 265, 266, 274, 276, 279, 280, 298, 306, 308, 314, 318, 319, 321, 330, 339, 342, 376, 394, 413, 422, 423, 437, 438, 439, 447, 454, 455, 468, 470, 471, 475, 491, 500,	


(डा० नीरज खैरवाल)
अपर जिलाधिकारी (वित्त एवं राजस्व)
देहरादून।

ग्राम का नाम:- माजरी

परगना:- पछवादून


तहसील:- विकासनगर जिला:- देहरादून

ग्राम का नाम	मीटर मार्ग	1-50 मीटर तक पडने वाले खसरा नम्बर		51-100 मीटर तक पडने वाले खसरा नम्बर		101 से 350 तक परने वाले खसरा नम्बर		धारा 143 के अर्न्तगत अकृषिक भूमि के खसरा नम्बर
		पूर्ण	आंशिक	पूर्ण	आंशिक	पूर्ण	आंशिक	
1	2	3	4	5	6	7	8	9
माजरी	देहरादून से शिमला बाई पास रोड	175 से 182 तक, 214, 215, 219, 224 से 245 तक, 249, 252, 253, 261, 266, 267, 268, 269, 270, 321, 322,	96, 174, 177, 220, 223, 250, 251, 254, 255, 263, 265, 271, 281, 296, 320, 334,	113, 171, 173, 174, 175, 182, 184, 185, 211, 212, 218, 256, 257, 272, 273, 333, 335/204,	96, 115, 169, 171, 172, 174, 177, 182, 183, 213, 214, 216, 217, 219, 220, 250, 251, 254, 255, 258, 262, 263, 265, 271, 274, 275, 281, 296, 320, 323, 332,	100 से 105 तक, 109 से 125, तक 138, 139, 140, 141, 142, 143, 144, 145, 146, 147, 148, 149, 150, 152, 153, 155, 156, 157, 158, 159, 160, 161, 162, 163, 164, 165, 166, 167, 168, 170, 185, 186, 187, 188, 189, 190, 191 से 207 तक, 208, 209, 210, 211, 212, 258, 259, 260, 261, 265, 272, 276, 277, 278, 279, 280, 295, 296, 297, 298, 299, 300 से 304 तक, 305, 308, 309, 310, 311, 312, 313, 314, 315, 316 318 324 से 331 तक, 332, 333,	96, 99, 106, 107, 126, 133, 137, 169, 171, 172, 179, 183, 213, 216, 217, 251, 258, 263, 273, 274, 275, 281, 282, 285, 291, 292, 296, 320, 323, 305,	


 (डा० नीरज खैरवाल)
 अपर जिलाधिकारी (वित्त एवं राजस्व)
 देहरादून।


ग्राम का नाम:-सहसपुर परगना-पछुवादून तहसील-विकासनगर जिला-देहरादून

क्रमांक	ग्राम का नाम	मोटर मार्ग	0-50मीटर तक पडने वाले खसरा नम्बर		51 मीटर से 100 मीटर तक पडने वाले खसरा नम्बर		101 मीटर से 350 मीटर तक पडने वाले खसरा नम्बर		धारा 143 के अन्तर्गत भूमि के
			पूर्ण	आंशिक	पूर्ण	आंशिक	पूर्ण	आंशिक	
1	2	3	4	5	6	7	8	9	10
1-	सहसपुर	देहरादून से चक्राता मार्ग	297, 298, 299, 300, 302 से 307 तक, 560, 631 से 636, 638, 639, 642 से 649 तक, 652, 653, 644, 695, 697, 699, 701, 710, 711, 720 से 723, 724, 725, 727 से 731, 733, 734, 746, 747, 748, 750, 751, 753, 926, 927, 930, 1106, 1108, 1109, 1110, 1117, 1118, 1119,	301, 326, 630, 637, 640, 641, 650, 651, 654, 655, 667, 689, 690, 693, 696, 698, 702, 706, 707 से 709, 712 से 714, 717 से 719, 726, 735, 736, 744, 745, 749, 752, 759, 760, 834, 835, 836, 928, 929, 1104, 1105, 1107, 1114, 1115, 1116, 1117, 1122, 1124,	295, 296, 308, 309, 310, 311, 313, 554, 555, 556, 557, 558, 559, 561, 562, 563, 564, 565, 570, 571, 628 से 631, 658, 691, 693, 931, 657, 700, 714, 719, 754, 755, 760, 925, 932, 933, 934, 935, 1103, 1111, 1112, 1120,	294, 301, 326, 637, 640, 641, 650, 651, 654, 655, 665, 659, 660, 667, 689, 690, 693, 698, 703 से 709, 712, 717, 718, 726, 735, 736, 744, 745, 749, 752, 750, 757, 758, 835, 836, 837, 924, 929, 965, 1004, 1005, 1097, 1114, 1115, 1116, 1123,	273, 277 से 287, 288, 289, 290, 291, 292, 293, 312, 314 से 325, 484, 485, 486, 488, 489, 535 से 549, 551, 552, 566 से 569, 572, 573, 574, 575 से 592, 594, 595, 596, 597, 656, 737 से 743, 756, 763, 764, 923, 1102, 1103,	274, 294, 326, 553, 636, 637, 659, 660, 667, 689 से 702, 713, 744, 749, 757, 758, 758, 760, 761, 792, 814, 834, 835, 837, 890, 924, 929, 965, 1005, 1097, 1114, 1115, 1123,	699मि०, 835क/४, 925मि०, 926ख, 926ठ, 927ख, 1035मि०,


 (डा० नीरज खैरवाल)
 अपर जिलाधिकारी (वित्त एवं राजस्व)
 देहरादून।


ग्राम का नाम:-लक्ष्मीपुर परगना-पछुवादून तहसील-विकासनगर जिला-देहरादून

क्रमांक	ग्राम का नाम	मोटर मार्ग	0-50मीटर तक पडने वाले खसरा नम्बर		51 मीटर से 100 मीटर तक पडने वाले खसरा नम्बर		101 मीटर से 350 मीटर तक पडने वाले खसरा नम्बर		धारा 143 के अन्तर्गत भूमि के
			पूर्ण	आंशिक	पूर्ण	आंशिक	पूर्ण	आंशिक	
1	2	3	4	5	6	7	8	9	10
1.	लक्ष्मीपुर	देहरादून से चकराता मार्ग	22, 23 से 28, 30 से 37, 99,100, 101, 104, 105, 109, 110, 118, 119, 120, 121, 122, 123, 124, 125, 126, 127, 128, 129, 130, 131, 169, 170, 171, 172, 173, 174, 175, 176, 178, 179, 180, 181, 182, 230, 231, 232, 250, 251, 252, 253, 254, 282, 288,	38, 39, 40, 64, 102, 103, 106, 108, 111, 112, 114 से 117 तक, 132, 138, 167, 168, 177, 233, 249, 250, 281, 283 से 287 तक, 289, 290,	40,18, 20, 21, 23, 29, 93, 97, 98, 113, 133, 134, 135, 136, 137, 182, 183, 193, 234, 235, 255, 256,	19, 39, 41, 43, 59, 60, 64, 94, 96, 102, 103, 106, 108, 111, 112, 114, 115, 116, 117, 132, 138, 167, 168, 184, 186, 187, 191, 192, 229, 233, 237, 239, 276, 278, 279, 281, 283 से 287 तक, 289, 290, 291, 295, 296, 349,	08 से 17तक, 42, 44 से 57 तक, 58, 61, 62, 84, 85 से 92 तक, 107, 139,140, 141 से 159 तक, 162,164 से 165, 166, 185, 188, 190, 194 से 217 तक, 218, 221 से 228 तक, 236, 238 से 248, 257, 258 से 269, 292, 293, 297 से 318, 320, 321, 323, 350 से 360, 361,	01, 06, 07,19, 41, 43, 59, 60, 63, 64, 96, 103, 106, 108, 111, 112, 114, 115, 116, 132, 138से 140, 160, 163, 167, 184, 219, 220, 229, 237, 249, 270, 276, 291, 294, 295, 296, 319, 322, 333 से 336, 349,	22खमि.


 (डा० नीरज खेरवाल)
 अपर जिलाधिकारी (वित्त एवं राजस्व)
 देहरादून।

ग्राम का नाम:-ढाकी परगना-पछुवादून तहसील-विकासनगर जिला-देहरादून

क्रमांक	ग्राम का नाम	मोटर मार्ग	0-50मीटर तक पडने वाले खसरा नम्बर		51 मीटर से 100 मीटर तक पडने वाले खसरा नम्बर		101 मीटर से 350 मीटर तक पडने वाले खसरा नम्बर		धारा 143 के अन्तर्गत भूमि के
			पूर्ण	आंशिक	पूर्ण	आंशिक	पूर्ण	आंशिक	
1	2	3	4	5	6	7	8	9	10
1.	ढाकी	देहरादून से चकराता मार्ग	01 से 04 तक, 09 से 18 तक, 49, 50, 51, 57 से 61, 107, 108, 111, 112, 113, 114, 115 से 119 तक, 120, 122 से 125 तक, 128, 130, 133 से 136 तक, 137, 142 से 146 तक, 151, 161, 165, 167, 209, 222, 225, 229, 245,	05 से 08 तक, 17, 19, 54 से 56, 100, 110, 126, 127, 129, 131, 132, 139, 147, 149, 150, 158, 162, 164, 169, 209, 234, 244, 248, 249, 254,	19 से 24 तक, 62, 64, 68, 102 से 109, 121, 126, 138, 139, 140, 141, 147, 168, 170, 215, 220, 235, 233 से 243 तक, 255 से 259, 262 से 272 तक,	05 से 08 तक, 26, 52, 53 से 56 तक, 63, 99, 100, 110, 126 से 129 तक, 131, 132, 139, 147, 149, 150, 152, 158, 157, 162, 164, 169, 171 से 173 तक, 208, 209, 214, 216, 217, 234, 244, 248, 249, 254,	25, 27 से 48 तक, 65, 66, 67, 69 से 98 तक, 101, 148, 153 से 157 तक, 170, 174 से 196 तक, 198 से 207, 210, 211, 212, 218, 219, 260, 261,	26, 52, 53 से 55, 63, 99, 100, 110, 149, 150, 152, 158, 169, 171, 172, 173, 197, 208, 209, 214, 216, 217,	शून्य


 (डा० नीरज खरवाल)
 अपर जिलाधिकारी (वित्त एवं राजस्व)
 देहरादून।

ग्राम का नाम:- तिपरपुर

परगना-छुवादून

तहसील-विकासनगर

जिला-देहरादून

क्रमांक	ग्राम का नाम	मोटर मार्ग	0-50मीटर तक पडने वाले खसरा नम्बर		51 मीटर से 100 मीटर तक पडने वाले खसरा नम्बर		101 मीटर से 350 मीटर तक पडने वाले खसरा नम्बर		धारा 143 के अन्तर्गत भूमि के
			पूर्ण	आंशिक	पूर्ण	आंशिक	पूर्ण	आंशिक	
1	2	3	4	5	6	7	8	9	10
1.	तिपरपुर	देहरादून से शिमला रोड	555, 556, 557, 570, 573, 601 से 612 तक, 614, 685, 703, 704 से 712 तक, 713, 714, 715, 868, 870, 876, 877, 874, 883, 884, 885, 891, 892, 893, 894, 895, 896, 1000, 1001 से 1009, 1010 से 1013, 1031 से 1035, 1036, 1037 से 1041, 1043, 1044, 1045, 1050 से 1057 तक, 1058 से 1060, 1174, 1177, 1178 से 1184 तक, 1188 से 1193 तक, 1194, 1195, 1198 से 1204, 1239 से 1245, 1247, 1249, 1253 से 1256, 1259, 1260, 1261, 1262, 1263, 1267, 1269, 1270,	558, 569, 571, 574, 606, 683, 684, 702, 816, 875, 889, 1017, 1042, 1140, 1186, 1187, 1248, 1257, 1258, 1265, 1268, 1271, 1304,	553, 554, 558, 594, 598, 599, 617, 618, 684, 716, 857, 858, 859, 860 से 867, 878 से 882, 884 से 888, 857, 898, 899, 1014 से 1016 तक, 1018, 1019, 1030, 1046, 1047 से 1049, 1061, 1073, 1076, 1185, 1196, 1197, 1205, 1206, 1207, 1226, 1232, 1234, 1235 से 1238, 1250, 1252, 1272, 1175, 1289,	548, 569, 571, 574, 575, 600, 613, 615, 683, 702, 816, 875, 889, 993, 1017, 1027, 1029, 1040, 1062, 1142, 1183, 1187, 1225, 1227, 1248, 1257, 1258, 1265, 1268, 1271, 1272, 1281, 1287, 1288, 1304,	529 से 534 तक, 535 से 547 तक, 549 से 552, 565, 566, 572, 575 से 593 तक, 596, 597, 619 से 627, 677 से 682, 686 से 701 तक, 720 से 742 तक, 760, 766, 809 से 815 तक, 817 से 825 तक, 831 से 856 तक, 861, 901 से 935 तक, 962, 963, 966 से 992 तक, 994 से 998 तक, 1020 से 1026 तक, 1063 से 1092 तक, 1150, 1153 से 1167 तक, 1171, 1172, 1208 से 1224 तक, 1228 से 1233 तक, 1266, 1273, 1275 से 1280 तक, 1282 से 1286 तक, 1290 से 1303 तक, 1308, 1310/1166,	522, 525, 528, 548, 556, 571, 574, 595, 615, 628, 683, 761, 767, 808, 816, 826, 830, 889, 900, 936 से 938 तक, 965, 993, 1017, 1027, 1029, 1062, 1089, 1093 से 1096 तक, 1102, 1103, 1104, 1140, 1148, 1149, 1151, 1152, 1168, 1169, 1170, 1196, 1197, 1225, 1227, 1271, 1272, 1274, 1281, 1287, 1288, 1304,	607 क, 1268ख, 1268ग,

(डा० नीरज खरवाल)
अपर जिलाधिकारी (वित्त एवं राजस्व)
देहरादून।

ग्राम का नाम:-रुद्रपुर

परगना-पछवादन


तहसील-विकासनगर

जिला-देहरादून

क्रमांक	ग्राम का नाम	मोटर मार्ग	0-50मीटर तक पडने वाले खसरा नम्बर		51 मीटर से 100 मीटर तक पडने वाले खसरा नम्बर		101 मीटर से 350 मीटर तक पडने वाले खसरा नम्बर		धारा 14.3 के अन्तर्गत भूमि के
			पूर्ण	आंशिक	पूर्ण	आंशिक	पूर्ण	आंशिक	
1	2	3	4	5	6	7	8	9	10
1	रुद्रपुर	रुद्रपुर से पी.डब्ल्यू. डी.लांघा मोटर मार्ग	250, 261, 274 से 281 तक, 283, 285, 286, 1054, 1055, 1066 से 1093 तक, 1094 से 1100 तक, 1110, 1116 से 1119 तक, 1130, 1132, 1134, 1136, 1138, 1139, 1143, 1152, 1155, 1158, 1161, 1162, 1166, 1187, 1188, 1194 से 1208 तक, 1215 से 1219 तक, 1221 से 1223 तक, 1227 से 1230 तक, 1261 से 1271 तक, 1296, 1298, 1300 से 1307 तक, 1325, 1328, 1329, 1331 से 1334 तक, 1336, 1505 से 1508 तक, 1510, 1528, 1529, 1531, 1532 से 1534 तक, 1545,	249, 250, 262, 263, 270, 271, 272, 282, 284, 287, 289, 339, 340, 1067, 1068, 1104 से 1107 तक, 1111, 1112, 1115, 1116, 1126, 1131, 1133, 1135, 1137, 1140, 1141, 1151, 1154, 1156, 1157, 1159, 1164, 1167, 1186, 1189, 1192, 1193, 1209, 1212 से 1214 तक, 1219, 1220, 1224, 1226, 1232, 1262, 1264, 1272, 1296, 1297, 1308, 1317, 1320, 1324, 1326, 1337, 1341, 1504, 1506, 1508, 1509, 1511, 1527, 1530, 1531, 1535, 1544, 1547, 1549, 1550, 1558, 1567, 1570, 1587, 1584, 1633,	248, 264, 267, 271, 287, 288, 289, 349, 1001 से 1014 तक, 1058 से 1062 तक, 1121, 1123, 1125, 1168, 1231, 1232, 1257, 1258, 1259, 1326, 1327, 1330, 1338 से 1342 तक, 1497 से 1502 तक, 1512 से 1520 तक, 1524 से 1526 तक, 1541 से 1543 तक, 1551, 1552, 1554 से 1556 तक, 1564, 1566, 1584, 1586, 1655, 1656, 1660, 1663, 1667,	340, 1126, 1129, 1131, 1141, 1141, 1957, 2012, 2013, 2071,	193 से 248 तक, 264, 266, 290 से 338 तक, 339, 341, 351 से 371 तक, 380 से 398 तक, 809 से 811 तक, 814 से 817 तक, 865, 866, 949, 952 से 954 तक, 957, 958, 962, 963, 967 से 972 तक, 976 से 982 तक, 999, 1001, 1005-1025 तक, 1026, 1041, 1043, 1051, 1056 से 1060 तक, 1121 से 1125 तक, 1168 से 1184 तक, 1211, 1219, 1231, 1238, 1243, 1249 से 1259 तक, 1273 से 1279, 1285, 1286, 1290 से 1295 तक, 1309 से 1316 तक, 1345, 1357, 1358, 1359, 1366, 1367, 1368, 1372,	173, 174, 180 से 182, 185, 186, 188 से 193 तक, 391, 501, 691, 802, 803, 805, 808, 812, 813, 818, 819, 864, 867, 913, 914, 944 से 948 तक, 950, 951, 955, 956, 960, 975, 983, 988, 989, 1053, 1060, 1061, 1062, 1068, 1103, 1105 से 1107 तक, 1111, 1112, 1115, 1116, 1126, 1129, 1131, 1138 से 1154 तक, 1280, 1281, 1282, 1284, 1285, 1286, 1355, 1358, से 1361 तक, 1366, 1367, 1371, 1374, 1377 से 1380 तक, 1409, 1410, 1413, 1414, 1418,	

(डा० नीरज खरवाल)
अपर जिलाधिकारी (वित्त एवं राजस्व)
देहरादून।

		1546, 1548, 1551, 1552, 1571 से 1582, 1700 से 1706 तक, 1710, 1712, 1713, 1716, 1717, 1718, 1720, 1728, 1730, 1734, 1736, 1803, 1804, 1808 से 1810 तक, 1818, 1819, 1829, 1880 से 1886 तक, 1892, 1895, 1896, 1899, 1901 से 1915 तक, 1947 से 1953 तक, 1962 से 1968, 1971, 1979, 1980, 1981, 1995, 2006, 2007, 2008, 2016 से 2019, 2033, 2040, 2041, 2042, 2052, 2053, 2054, 2087, 2091, 2093, 2095, 2096, 2324, 2326,	1642, 1678, 1694, 1695, 1696, 1698, 1705, 1706, 1707, 1709, 1711, 1723, 1726, 1731, 1733, 1735, 1737, 1738, 1739, 1802, 1805, 1806, 1811 से 1817 तक, 1820 से 1825, 1829, 1830, 1876, 1877, 1887, 1887, 1891, 1894, 1899, 1916, 1917, 1918, 1946, 1955, 1952, 1958, 1961, 1969, 1973, 1982, 1996, से 1999 तक, 2001, 2003, 2012, 2013, 2026, 2027, 2029, 2071, 2072, 2085, 2223, 2328, 2329	1669, 1671, 1672, 1692, 1698, 1710, 1823, 1825, 1918 से 1926 तक, 1941 से 1943, 1955 से 1959 तक, 2000, 2002, 2004, 2026, 2030, 2040, 2046 से 2050 तक, 2071, 2072, 2098, 2181, 2182 से 2186 तक,		1373, 1378, 1466 से 1503 तक, 1512, 1525, 1534, 1543, 1555 से 1566 तक, 1588 से 1593 तक, 1595, 1619, 1623 से 1627 तक, 1629 से 1635 तक, 1638, 1639, 1643 से 1672 तक, 1743 से 1801 तक, 1833 से 1839 तक, 1840, 1841, 1842 से 1853, 1857 से 1869 तक, 1870 से 1873 तक, 1900, 1935, 1945, 1956, 2000, 2004, 2025, 2026, 2030, 2038, 2044 से 2055 तक, 2059, 2062, 2066, 2070, 2081, 2124, 2160, 2168, 2257 से 2273 तक,	1421, 1422, 1427, 1428, 1429, 1431, 1438, 1444 से 1449 तक, 1678 से 1696 तक, 1698, 1700, 1708, 1723, 1724, 1726, 1796, 1797, 1931, 1957, 2012, 2013, 2014, 2023, 2024, 2060, 2061, 2067, 2071, 2164, 2165, 2169, 2316 से 2320 तक, 2322, 2323, 2329, 2330, 2332 से 2339 तक,	
--	--	---	--	---	--	---	--	--


 (डा० नीरज खैरवाल)
 अपर जिलाधिकारी (वित्त एवं राजस्व)
 देहरादून।

ग्राम का नाम:-तौली

परगना-पछवादन


तहसील-विकासनगर

जिला-देहरादून

क्रमांक	ग्राम का नाम	मोटर मार्ग	0-50मीटर तक पडने वाले खसरा नम्बर		51 मीटर से 100 मीटर तक पडने वाले खसरा नम्बर		101 मीटर से 350 मीटर तक पडने वाले खसरा नम्बर		धारा 143 के अन्तर्गत भूमि के
			पूर्ण	आंशिक	पूर्ण	आंशिक	पूर्ण	आंशिक	
1	2	3	4	5	6	7	8	9	10
1.	तौली भाग 1	बाडवाला (चीलियो) से उत्तरकाशी मोटर मार्ग	87 से 90, 94, 95, 99, 102, 103, 112, 165, 167, 168, 170, 173, 176 से 178, 235 से 236,	86, 91, 96, 98, 100 से 108, 110, 111, 113, 117, 118, 145, 147, 149 से 151, 155 से 158, 163, 164, 166, 169, 170 से 172, 179, 229, 232, 233, 261, 646,	84, 85, 92, 93, 97, 180, 181, 210, 224 से 230 तक, 232 से 238 तक,	86, 97, 98, 104 से 108, 110, 111, 114, 116, 118, 122, 123, 145, 149 से 152, 155 से 158, 153 से 166, 170, 189, 196, 198, 200, 201, 209, 211 से 214, 223, 231, 229, 232, 233, 237, 260, 261,	11 से 14, 16 से 24, 25 से 83, 122 से 144, 146, 148, 153, 154, 159 से 162, 182 से 196, 197, 199, 202 से 208, 215 से 223, 240 से 256,	57, 104 से 108, 110, 111, 114, 116, 118, 122, 145, 147, 149, 150, 152, 155 से 157, 189, 196, 198, 200, 201, 209, 211 से 214, 224, 231, 237 से 239, 257 से 269,	1132मि
	तौली भाग 2	लटीखेत से झुडतौली लांघा मार्ग	277, 282, 284, 286, 288, 289, 293, 300, 301, 302 से 307 तक, 315, 316, 326, 327, 335 से 337 तक, 339, 340, 499, 500, 502,	271, 272, 278, 281, 283, 287, 294, 295, 297, 308 से 310 तक, 313, 314, 317, 320, 321, 323, 329, 332, 333, 334, 338, 351, 379, 386, 501, 503, 507, 513, 514, 571,	262, 268, 270, 271, 311 से 314 तक, 317 से 320 तक, 323 से 325 तक, 328, 341, 350, 355	329 से 332 तक, 338, 339, 342, 351, 352, 355, 356, 376, 381, 384, 497, 498, 500, 503, 504, 507, 508, 568, 571, 572, 579, 580, 586, 593, 595, 602, 608, 609, 610,	276 से 284 तक, 286 से 299 तक, 312, 318 से 377, 427, 428, 432, 440 से 445 तक, 453 से 458 तक, 517 से 531, 554 से 567, 574, 575, 582 से	306, 308, 310, 313, 317, 320, 323, 329, 332, 333, 338, 341, 351, 379, 417, 418, 420, 423, 426, 431, 433, 434, 438, 439, 446, 447, 451, 452, 459, 462, 467, 469, 474, 475, 478, 498, 501, 503, 507, 512, 513, 571, 572, 578 से 580 तक, 595, 601,	

(डा० नौरज खरवाल)
अपर जिलाधिकारी (वित्त एव राजस्व)
देहरादून।

			505, 506, 511, 512, 597 से 600 तक, 611, 612, 634, 643, 790, 791, 793, 796, 799, 824 से 826 तक, 830, 843, 844, 849, 857 से 861 तक, 1016, 1031 से 1034 तक, 1059, 1078 से 1080 तक, 1100, 1129, 1130, 1144, 1145, 1151, 1157, 1158, 1165, 1472/272,	572, 578, 580, 595, 596, 597, 601, 609, 610, 633, 635, 636, 642, 643, 649 से 658 तक, 661, 789, 792, 794, 795, 798, 800, 803, 804, 806, 823, 827, 829, 831, 835 से 837 तक, 842, 845, 847, 848, 850 से 856 तक, 862, 863, 1015, 1027, 1029, 1035, 1057, 1060, 1061, 1074, 1076, 1081, 1087, 1088, 1097 से 1099 तक, 1101, 1106 से 1109 तक, 1128, 1131, 1132, 1133, 1137, 1138, 1143, 1146, 1147, 1150, 1155, 1156, 1159 से 1161 तक, 1164, 1166, 1169, 1171, 1172,	से 357 तक, 376 से 380 तक, 383 से 386 तक, 511, 512, 576, 577, 581, 594, 614, 615, 805, 806, 810, 820, 838, 841, 842, 846, 863, 1036, 1062, 1063, 1162, 1163, 1470/516,	616, 618, 635, 636, 637, 641, 650, 651, 654 से 658 तक, 779, 787, 788, 789, 792, 794, 797, 798, 800, 802, 804, 806, 808, 813, 821 से 823, 827, 829, 831, 835, 836, 837, 848 से 855 तक, 780, 1023, 1035, 1037, 1049, 1058, 1060, 1061, 1074, 1076, 1077, 1081, 1087, 1088, 1103, 1104, 1106, 1109, 1131, 1132, 1133, 1136 से 1139, 1142, 1143, 1146, 1149, 1150, 1152 से 1156 तक, 1159 से 1161 तक, 1171, 1172, 1179, 1194 से 1198 तक,	590, 603 से 607, 618 से 632, 640, 646, 647, 649, 653, 662, 749 से 786 तक, 801, 802, 805, 810 से 822 तक, 833, 834, 838 से 841 तक, 846, 864 से 888 तक, 897 से 916, 1017 से 1073 तक, 1075 से 1106 तक, 1110, 1134 से 1142 तक, 1148, 1149, 1162, 1167, 1168, 1178 से 1232, 1416/1110, 1463/554, 1468/1183,	609, 610, 615, 631, 633, 635, 636, 642, 644, 649, 650 से 658, 661, 697, 727, 728, 733, 789, 792, 794, 795, 797, 798, 800, 804, 823, 827, 829, 831, 835 से 838, 842, 845 से 856, 863, 867, 868889, 891, 892, 894 से 896, 933, 923 से 926, 918, 862, , 1027 से 1029, 1035, 1058, 1060, 1061, 1074, 1077, 1081, 1088, 1097 से 1099, 1106, 1109, 1128, 1131 से 1133, 1137, 1138, 1143, 1146, 1147, 1150, 1154, 1153, 1155, 1146, 1147, 1150, 1152, 1153, 1155, 1156, 1159 से 1161, 1164, 1166, 1169, 1172, 1171, 1174 से 1176, 1249 से 1246, 1233, 11235, 1315, 1323, 1318, 1319, 1338 से 1340, 1346, 1455, 1429,	
--	--	--	--	---	---	---	--	---	--


 (डा० नीरज खेरवाल)
 अपर जिलाधिकारी (वित्त एव राजस्व)
 देहरादून।

ग्राम का नाम:- लांघा

परगना-पछवादन


तहसील-विकासनगर

जिला-देहरादून

क्र० सं०	ग्राम का नाम	मोटर मार्ग	0-50मीटर तक पडने वाले खसरा नम्बर		51 मीटर से 100 मीटर तक पडने वाले खसरा नम्बर		101 मीटर से 350 मीटर तक पडने वाले खसरा नम्बर	
			पूर्ण	आंशिक	पूर्ण	आंशिक	पूर्ण	आंशिक
1	2	3	4	5	6	7	8	9
1.	लांघा	रुद्रपुर से लांघा मोटर मार्ग	02, 05, 16, 19, 27, 36, 40, 44, 47, 49, 57, 63, 66, 67, 80, 87, 263, 276, 278, 298, 299, 300, 301, 302, 309, 315, 339, 342, 351, 352, 367, 376, 378, 397, 389, 407, 417, 419, 463, 465, 489, 491, 494, 495, 500, 501, 509, 510, 761, 724, 732, 769, 770, 774, 786, 795, 796, 806, 925, 935, 937, 1034, 1043, 1047, 1053, 1049, 1074, 1075, 1081, 1084, 1088, 1092, 1093, 1102, 1103, 1114, 1118, 1122, 1125, 1128, 1131, 1134, 1137, 1140, 1164, 1187, 1188, 1189, 1191, 1198, 1201, 1205, 1207, 1220, 1224, 1227, 1234.	01, 06, 14, 15, 17, 18, 20, 26, 28, 29, 31, 32, 35, 41, 48, 51, 52, 54, 56, 64, 65, 67, 68, 79, 81, 272, 275, 276, 277, 279, 297, 303, 304, 308, 310, 314, 316, 335, 341, 343, 349, 350, 366, 368, 369, 370, 370, 377, 385, 388, 390, 395, 405, 420, 422, 445, 462, 466, 488, 490, 492, 493, 496, 499, 502, 503, 508, 511, 512, 517, 735, 738, 740, 742, 744, 745, 748, 749, 752, 753, 756, 760, 762, 770, 775, 782, 783, 787, 790, 791, 794, 797, 799, 801, 802, 805, 807, 809, 911, 915, 921, 922, 924, 926, 934, 938, 941, 944, 950, 952, 1028, 1033, 1037, 1040, 1046, 1048, 1049, 1050, 1053, 1055, 1059, 1060, 1063, 1064, 1065, 1066, 1069, 1071, 1072, 1073, 1076, 1078, 1082, 1083, 1094, 1096, 1100, 1101, 1106, 1112, 12113, 1119, 1121, 1126, 1127, 1132, 1133, 1138, 1139, 1165, 1166, 1167, 1170,	32, 35, 40 से 44 तक, 67, 68, 69, 272 से 283, 296, 337, 338, 342, 387, 735, 739, 956, 1036, 1107 से 1111 तक, 1263 1362से	737, 909 तक, 911 से 926 तक, 1028, 1083, 1189/1348, 1231 से 1290 तक, 1347, 1366, 1368, 1080 तक, 1094, 1096, 1098, 1099, 1100, 1101, 1104 से 1106 तक, 1120,	07 से 13, 21 से 25, 33, 34, 42, 43, 70, 75, 84 से 86 तक, 115, 116, 119, 122 से 126 तक, 139, 140, 145, 146, 187, 222, 223, 226 से 233 तक, 260, 261, 267, 270, 289, 290 से 296 तक, 305 से 307 तक, 311 से 313 तक, 317 से 335 तक, 344 से 348 तक, 356 से 359 तक, 360 से 365 तक, 372 से 374 तक, 380 से 384 तक, 386, 391 से 394 तक, 399, 401, 423 से 461 तक, 469 से 484 तक, 497, 498, 504 से 508 तक, 513, 515, 531, 533, 539, 541, 546 से 551, 555, 560 से 565, 573, 582, 590, 620, 622, 878 से 1026 तक, 1095, 1107, 1113, 1120, 1231, 1332, 1237, 1238, 1281 से 1290 तक,	01, 06, 14, 15, 17, 18, 31, 32, 33, 52 से 54 तक, 66, 68, 69, 79, 81, 82, 83, 98, 104, 112 से 114 तक, 117 से 121 तक, 126, 132, 133, 138, 141, 147, 151, 152, 156, 159 से 161 तक, 164, 166, 172, 173, 176, 184, 186, 227, 228, 235, 234, 243, 244, 403, 404, 467, 492, 493, 496, 499, 502, 503, 505, 508, 511, 512, 514, 515, 516, 517, 520, 522, 524 से 526, 528, 538, 542, 544, 554, 570, 574, 575, 581, 606, 621, 651, 652, 841, 842, 847, 848, 851, 857, 859 से 862 तक, 865, 866, 867, 879, 886 से 889 तक, 898 से 906 तक, 1028, 1067, 1069, 1071, 1072, 1076 से 1080 तक, 1094, 1096, 1098, 1099, 1100, 1101, 1104 से 1106 तक, 1120,

(डा० नीरज कुमार शर्मा)
अपर जिलाधिकारी (वित्त एवं राजस्व)
देहरादून।

		1235, 1240, 1242, 1245, 1247, 1254, 1257, 1268, 1270, 1271, 1277,	1172, 1181, 1186, 1189, 1192, 1199, 1200, 1206, 1221, 1222, 1228, 1230, 1233, 1236, 1243, 1244, 1248, 1249, 1253, 1258, 1263, 1264, 1266, 1272, 1276, 1278, 1279,	1364 तक,		1366, 1368, 1370, 1373, 1375, 1376, 1378 से 1390 तक,	1121, 1126, 1127, 1132, 1133, 1138, 1149, 1243 से 1253 तक, 1258, 1263, 1264, 1266, 1267, 1272 से 1276, 1278, 1280, 1391, 1553,
--	--	---	--	-------------	--	---	---


 (डा० नीरज खशिल)
 अपर जिलाधिकारी (वित्त एवं राजस्व)
 देहरादून।


ग्राम का नाम:-बडवा

परगना-छवादन

तहसील-विकासनगर

जिला-देहरादून


क्रमांक	ग्राम का नाम	मोटर मार्ग	0-50मीटर तक पडने वाले खसरा नम्बर		51 मीटर से 100 मीटर तक पडने वाले खसरा नम्बर		101 मीटर से 350 मीटर तक पडने वाले खसरा नम्बर		धारा 143 के अन्तर्गत भूमि के
			पूर्ण	आंशिक	पूर्ण	आंशिक	पूर्ण	आंशिक	
1	2	3	4	5	6	7	8	9	10
1.	बडवा	रुद्रपुर सोरना से बडवा	718, 749 से 764, 798, 797, 805, 806, 811 से 813, 834 से 836, 840, 845, 856, 858, 859, 882 से 885, 875 से 880, 703 से 1058 से 1063, 1077 से 1080, 1084 से 1086, 1092 से 1095, 1103, 1104,	693, 701, 702, 699, 698, 665, 666, 647, 789, 791, 793, 794, 796, 799, 800 से 805, 808 से 810, 786, 814 से 822, 834, 837, 839, 841, 844, 847 से 857, 860 से 862, 869, 870, 872 से 874, 719, 720, 1123,	818, 819, 831, 832, 871, 720 से 722, 683, 682, 684, 691, 692, 695 से 697, 666 से 668, 647, 646, 1124, 1099, 1065, 1066, 1051, 1057, 1121, 807,	1123, 789, 791, 793, 794, 796, 799 से 802, 804, 808, 809, 814, 816, 817, 857, 837 से 839, 841, 843, 844, 846 से 855, 862, 860, 879, 870, 867, 866, 873, 874, 720, 722, 685, 686, 890, 688, 689, 671, 672, 1125, 1052, 1053, 1058, 1064, 1076, 1081, 1087, 1089, 1091, 1096, 1097, 1100 से 1102, 1105 से 1108, 1069, 1067, 1075, 1083, 1090, 1098,	787, 788, 790, 792, 795, 803, 723 से 785, 530 से 535, 559 से 568, 570, 577, 580 से 582, 583 से 619, 506 से 517, 1126 से 1164, 1165 से 1178, 915 से 925, 946 से 972, 989 से 1050, 1053 से 1055, 1068, 1071 से 1074, 1082, 1088, 1109,	1123, 789, 791, 793, 794, 799 से 802, 809, 786, 833, 838, 843, 847 से 855, 862, 860, 868, 866, 579, 578, 576, 571, 573, 570, 529, 1110, 1178, 1165 से 1178,	


 (डा० नीरज खोसला)
 अपर जिलाधिकारी (वित्त एव राजस्व)
 देहरादून।


तहसील ऋषिकेश के प्रमुख मार्गों पर पडने वाले खसरा नम्बरों का विवरण

नोट:- दिनांक 31.03.2012 को जारी की गयी सर्किल रेट लिस्ट के साथ खसरा नम्बर की सूची निम्नानुसार है, सूची में दिये गये खसरा नम्बरों के अनुसार स्टाम्प शुल्क न अदा करने की दशा में लेखपत्र को प्रलेखानुसार स्टाम्प आगणन कर पंजीकरण के बाद प्रश्नगत विलेख की छायाप्रति स्टाम्प एक्ट की धारा 47ए(3) के अन्तर्गत उचित कार्यवाही हेतु कलक्टर स्टाम्प को सन्दर्भित की जायेगी। यह सम्भव है कि नीचे दर्शाये गये खसरा नम्बरों में कुछ नम्बर छूट गये हो, ऐसे मामलों के संज्ञान में आने पर खसरा नम्बर की दूरी के अनुसार देय सर्किल रेट की दरें प्रभावी होगी।

क्रम सं०	नाम ग्राम	मार्ग का नाम	प्रमुख मार्ग के मध्य से 50 मी० तक के खसरा नम्बर		प्रमुख मार्ग के मध्य से 51 मी० से 350 मी० तक के खसरा नम्बर	
			पूर्ण खसरा नं०	आंशिक खसरा नं०	पूर्ण खसरा नं०	आंशिक खसरा नं०
1	जीवनवाला	देहरादून हरिद्वार	1, 2, 3, 4, 9 से 13 तक, 60 से 63 तक, 65 से 66 तक 77 से 85 तक	64 , 67 , 73 ,	5, 8, 14, से 16 तक, 18 से 19 तक 75 से 76 तक 86, 87, 92 से 93 तक 100 से 103 तक, 17, 20 से 57 तक 68, 70 से 72 तक 87, 89 से 91 तक 104 से 106 तक 108 से 126 तक 129 से 147 तक 148 व 150, 204 से 206 तक 208 से 213 तक 221 से 225 तक	6 से 7 , 58 , 59 , 64 , व 73 , 74 , 88 , 104 , 58 , 69 , 149 , 151 से 154 तक , 202 , 220 ,
2	फतेहपुर टाण्डा	देहरादून हरिद्वार मार्ग	31, 32 व 36 व 39,	-----	29, 32, 33, 40, 41, 37, 34, 38, 45, 47	30 , 42 , 48 ,
3	मांजरीग्रान्ट	देहरादून हरिद्वार मार्ग	1, 2, 4, 5, 16, 17, 22, 25 से 26, 27,	3, 6, 7, 18, 21, 24, 28, 33, 69, 73, 75, 132,	8 से 15 तक, 19 से 20 तक, 23, 34 से 68 तक, 70, 71, 72, 74, 76 से 91	3, 6, 7, 18, 21, 24, 28, 33, 69, 73, 75, 92, 93, 96, 132, 133, 146, 147,


 (डा० नीरज खैरवाल)
 अपर जिलाधिकारी (वित्त एवं राजस्व)
 देहरादून।

29, 30, 31, 32, 74, 140, 142 से 144, 150, 151, 153, 211, 213, 214, 216 से 219 तक, 240, 243 से 248 तक, 252 से 255, 259 से 264 तक, 269, 270, 271 303, 304, 305, 361 से 365 तक, 452 से 458 तक, 462 से 466 तक, 478 से 487 तक, 500 से 503 तक, 532 से 536, 541 से 547 तक, 1722, 1723, 1736, 1737, 1740, 1769, 1784, से 1786 तक, 1790, 1794, 1795, 1796, 1797, 1798, 1799, 1800, 1804, 1819, 1827, 1828, 2439 से 2441 तक, 2443 2444, 2474, से 2478 तक, 2495 से 2500 तक, 251 3 से	133, 146, 147, 148, 149, 152, 155, 180, 206, 210, 212, 215, 220, 233, 241, 242, 249, 268, 272, 274, 280, 281, 284, 302, 306, 307,, 359, 451, 459, 460, 461, 467, 476, 477, 488, 499, 504, 522, 528, 529, 531, 537, 543, 548, 549, 1715 1721, 1724, 1735, 1738, 1741, 1742, 1743, 1744, 1768, 1770, 1775, 1776, 1779, 1780, 1781, 1783, 1793, 1803, 1805, 1806, 1818, 1820, 1821, 1826,	तक, 94, 95, 97 से 131 तक, 134 से 139 तक, 145, 154, 156 से 179 तक, 181 से 205 तक,, 207 से 209 तक, 221 से 232 तक, 234 से 239 तक, 250, 251, 257, 273, 275, से 279 तक, 285 से 292 तक, 294, 295, 297, 298 से 301 तक, 308 से 318 तक, 328, 332 से 358 तक, 360, 366 से 388 तक, 428, 430 से 439 तक, 445 से 450 तक, 468 से 476 तक, 489 से 498 तक, 506 से 521 तक, 523 से 527 तक, 530, 538 से 540 तक, 542, 552 से 555 तक, 1483, 1488, 1490, 1491, 1492, 1493, 1559, से 1567 तक, 1569 से 1571 तक, 1579 1594 से 1623 तक, 1628 से 1674 तक, 1677, 1681, से 1714 तक, 1716 से 1720 तक, 1725 से 1734 तक, 1745 से 1767 तक, 1771 से 1774 तक, 1777 से 1778 तक, 1782, 1791, 1792, 1801, 1802, 1807 से 1817, तक, 1822 से 1825 तक, 1833 से 1902 तक, 1920 से 1965 तक, 1969, 2008 से 2011 तक,	148, 149, 152, 155, 180, 206, 210, 212, 215, 220, 233, 241, 242, 249, 256, 258, 268, 272, 274, 280, 281, 282, 284, 293, 296, 302, 306, 307, 319, 320, 327, 329, 331, 359, 389, 390, 427, 429, 440, 441, 451, 459, 460, 461, 467, 477, 488, 499, 504, 505, 522, 528, 529, 531, 537, 543, 548, 549, 550, 551, 556, 557, 558, 1476, 1477, 1478, 1482, 1484, 1485, 1481, 1486, 14897, 1489, 1494, 1558, 1568, 1572, 1578, 1580, 1588, 1593, 1625, 1678, 1679, 1680, 1715 1721, 1724, 1735, 1738, 1739, 1741, 1742, 1743, 1744, 1768, 1770, 1775, 1776, 1779, 1780, 1781, 1783, 1793, 1803, 1805, 1806, 1818, 1820, 1821, 1826, 1829, 1830, 1831, 1832, 1903, 1906, 1917, 1918, 1919,
---	---	--	---


 (डा० नीरज खेरवाल)
 अपर जिलाधिकारी (वित्त एवं राजस्व)
 देहरादून।

			2515 तक, 2517, 2520, 2521, 2522, 2530, 2623, 2624, 2626, 2635, से 2640 तक, 2644, 2645, 2646, 2647, 2650 से 2660 तक, 2663, 2767, 2768, 2769, 2773, 2774, 2775, 2975, से 2979 तक, 2984, 2985, 2986, 2990, 2991, 2959, 2995, 3760, 3761, 3786, 3790, 3791, 3792, 3794, 3795, 3890, 3893, 3894, 3895, 3897, 3898, 3899, 3900, 3977, 4051, 4061, 4066, 4073, 4083, 4084, 4085, 4157, 4158, 4159	1829, 1831, 2438, 2445, 2516, 2519, 2527, 2529, 2595, 2598, 2601, 2622, 2627, 2643, 2648, 2662, 2770, 2772, 2884, 2997, 2999, 3762, 3007, 3009, 3770, 3784, 3787, 3798,	1830, 1832, 2442, 2453, 2518, 2523, 2528, 2562, 2596, 2600, 2605, 2625, 2634, 2647, 2661, 2705, 2771, 2883, 2996, 2998, 2994, 3769, 3008, 3769, 3781, 3785, 3797, 3888,	2002 से 2006 तक, 2035 से 2040 तक, 2042, 2048 से 2052 तक, 2053, से 2056 तक, 2083, 2084, 2085, 2086, 3789, 3868 से 3887 तक, 2386 से 2401 तक, 2404 से 2414 तक, 2417 से 2424 तक, 2416, 2425 से 2437 तक, 2446 से 2452 तक, 2454 से 2465 तक, 2469 से 2471 तक, 2480 से 2494 तक, 2502 से 2512 तक, 2524 से 2526 तक, 2531, 2533, 2533 से 2559 तक, 2579 से 2582 तक, 2587 से 2594 तक, 2597 से 3005 तक, 3010 से 3016 तक, 3067 से 3071 तक, 3073 से 3076 तक, 2606 से 2621 तक, 2628 से 2633 तक, 2641, 2642, 2649, 2664 से 2704 तक, 2706 से 2747 तक, 2775 से 2799 तक, 2916 से 2927 तक, 2952 से 2973 तक, 2980 से 2982 तक, 2987 से 2989 तक, 3929, 3930, 3933 से 3936 तक, 3938 से 3957 तक, 3968, 3969, 3972, से 3973 तक, 3737 से 3759 तक, 3763 से 3768 तक, 3771 से 3783 तक,	1967, 1968, 1970, 2007, 2034, 2041, 2043, 2047, 2082, 2087, 2093, 2094, 2120, 2438, 2468, 2445, 2453, 2472, 2473, 2479, 2501, 2516, 2518, 2519, 2523, 2527, 2528, 2529, 2562, 2595, 2596, 2598, 2600, 2601, 2605, 2622, 2625, 2627, 2634, 2643, 2647, 2648, 2661, 2662, 2705, 2770, 2771, 2772, 2883, 2884, 2973, 2974, 2983, 2996, 2997, 2998, 2999, 2994, 3762, 3007, 3008, 3009, 3769, 3770, 3072, 3077, 3781, 3784, 3785, 3787, 3797, 3798, 3815, 3824, 3828, 3829, 3831, 3832, 3835, 3836, 3837, 3844, 3849, 3850, 3852, 3854, 3855, 3856, 3888, 3908, 3909, 3912, 3916, 3920, से 3926 तक, 3928, 3931, 3932, 3937, 3958, 3961 से 3967 तक, 3970, 3971, 3974, 3975, 3996,
--	--	--	--	---	---	--	--

(Handwritten signature)
21/3/22


(डा० नीरज खैरवाल)
अपर जिलाधिकारी (वित्त एवं राजस्व)
देहरादून।

				3908, 3909, 3910, 3912, 3916, 3920, से 3926 तक, 3928, 3931, 3932, 3937, 3958, 3961 से 3967 तक, 3970, 3971, 3974 से 3976 तक, 4052, 4058, 4062, 4065, 4067, 4072, 4073, 4074, 4075, 4082, 4086, 4092, 4093, 4155, 4156, 4157, 4160, 4161, 4164, 4165, 4169, 4885	3801 से 3809 तक, 3816 से 3823 तक, 3833, 3834, 3857 से 3867 तक, 3891, 3892, 3896, 3901 से 3903 तक, 3907 4004 से 4050 तक, 4059, 4060, 4063, 4068 से 4071 तक, 4076 से 4081 तक, 4083 से 4085 तक, 4087 से 4091 तक, 4094, 4150 से 4154 तक, 4158, 4171, 4175,	3955, 3982, 3993, 3994, 3995, 3996, 3997, 3998, 3999, 4000, 4001, 4002, 4003, 4052, 4058, 4062, 4065, 4067, 4072, 4074, 4075, 4082, 4086, 4092, 4093, 4095, 4148, 4149, 4155, 4156, 4157, 4160, 4161, 4164, 4165, 4173, 4174, 4168
4	भानियावा ला	देहरादून हरिद्वार मार्ग	9, 11, 12, 38, 39, 40, 41, 43, 44, 78, 79, 204,	1, 8, 10, 17, 42, 46, 47, 62, 72, 73, 77, 80, 81, 205, 202, 203, 198,	14, 13, 35, 36, 34, 48, 74, 200, 201, 197, 301 से 317 तक, 351 से 367 तक, 371 से 378 तक, 381 से 384 तक, 392 से 410 तक, 417 से 428 तक, 440 से 450 तक, 456 से	1, 8, 15, 27, 28, 45, 51, 46, 50, 49, 47, 62, 73, 71, 72, 77, 76, 75, 67, 80, 81, 205, 202, 203, 198,



31/7/12

(डा० नीरज खैरवाल)
अपर जिलाधिकारी (वित्त एवं राजस्व)
देहरादून।


					464 तक, 490 से 517 तक, 542 से 560 तक, 564 से 577 तक, 639 से 747 तक, 652 से 660 तक, 676 से 678 तक, 680, 681, 884, 689, 690, 712, 712 से 721 तक, 1044, 1045, 1049, 1066 से 1070 तक, 1073,	
5	खैरीखुर्द	ऋषिकेश- हरिद्वार मार्ग	61 62, 63 64, 65 66 67, 68, 70, 71, 80, 83, 84, 85, 152 से 156, तक 163, 164, 165, 255 से 257 तक, 338 से 349 तक, 353, 357, 358, 359, 366, 367, 398 से 404 तक, 408 से 413 तक, 414, 420 से 422 तक, 426, 428, 429, 431, 433, 437 से 440,	8 , 364 , 376 , 419 , 430 , 435 , 440 ,	55, 61, 58, 72, 82, 86, 87, 157, 158 , 160, 162, 247, 337, 338, 333, 339, 347, 377, 379, 390, 392, 393, 397, 396, 406, 407, 413, 414, 416, 423, से 425 तक, 430, 433, 434, 435, 16 से 45 तक, 91 से 99 तक, 72 से 78 तक, 159, 161, 130 से 150 तक, 166 से 213 तक, 217 से 242 तक, 253, 254, 261 से 349 तक, 593 से 599 तक, 605 से 618 तक, 583 से 592 तक, 532 से 539 तक, 364, 369, 368, 443 से 458 तक	8 , 151 , 152 , 243 , 244 , 245 , 255 , 334 , 335 , 348 , 349 , 353 , 360 , 389 , 404 , 419 , 440 , 151 , 152 , 165 , 255 ,
6	खैरीकंला	देहरादून-हरिद्वार मार्ग	22, 23, 24, 29, 36, 127, 128, 129, 130, 138, 139, 124,	2 , 20 , 21 , 30 , 131 , 132 , 133 , 134 ,	134, 125, 38, 37, 35, 31, 26, 28, 31, 37, 38, 27, 32, 33, 40, 3 से 7 तक, 17 से 19 तक, 32, 33, 53 से 60 तक, 39 से 52 तक, 104 से 122 तक,	2 , 20 , 21 , 30 , 131 , 132 , 133 , 32 , 135 , 136 , 137 , 102 ,


 (डा० नीरज खैरवाल)
 अपर जिलाधिकारी (वित्त एवं राजस्व)
 देहरादून।


7	सिद्धरवाला	देहरादून- हरिद्वार मार्ग	56, 86 85 254, 255, 246, 279, 249, 311, 316, 314 32, 324, 337, 336, 335, 363, 373, 378, 379, 555,34, 35, 49, 47, 90, 89, 88, 257ख् 236, 237, 238, 299, 315, 318, 319, 321, 322, 327, 330, 334, 335, 381, 382, 598, 573, 572,	51 , 55 , 57 , 62 , 63 , 88 , 553 , 577 , 86 , 84 , 256 , 368 , 600 , 544 ,	252, 577, 48, 85, 246, 83, 258, 251 247, 278, 309, 310,312, 313, 314, 325, 324, 337, 336,367, 368, 374, 377, 378, 578, 33, 46, 91, 93, 94, 256, 236, 239, 240, 292, 286, 287, 285, 288, 289, 290,291, 292, 293, 294 से 296 तक, 297, 327, 328, 329,330, 334, 331,332, 333, 369,370, 371, 379, 388, 387,386, 385, 539, 540, 541, 545, 568, 569, 560, 559, 308 353 38 31 40 41 96 ते 132 174 से 231, 385 से 410, 511 से 550, 551 ते 572 तक, 52 से 54 तक, 59 से 67 तक, 68 से 80 तक, 259 से 278 तक, 301 से 308 तक, 309, 310, 313, 312, 339 से 366तक, 377,581 से 610तक, 611 से 616 तक, 27 से 30 तक, 124, 125, 518 से 525 तक, 510 से 528 तक,	51 , 55 , 57 , 62 , 63 , 88 , 84 , 553 , 86, , 84 , 256 , 368 , 600 , 599 , 544 , 301 , 555 , 577 , 579 , 85 , 544 , 301 , 322 , 320 , 25 , 135 , 136 , 141 , 143 , 145 , 425 ,
8	श्यामपुर	ऋषिकेश- हरिद्वार मार्ग	340, 341,362 से 366 तक, 368, 381 441, 442, 490, 491, 510, 514 से 534 तक, 540 से 563 तक, 645,	369 , 383 , 384 , 487 से 489 तक , 492 , 509 , 633 , 655 , 656 , 748 , 850 ,	91 से 95 तक, 176 से 186 तक, 255, 286 से 291 तक, 335 से 339 तक, 351 से 362 तक, 371 से 382 तक, 475 से 480 तक, 483 से 486 तक, 493, 505 से 508 तक, 573 से	347 , 350 , 369 , 383 , 384 , 471 , 487 से 489 तक , 492 , 494 , 509 , 571 , 572 , 596 , 633 , 655 , 656 , 666 , 748 , 850 ,


 (डा० नीरज खैरवाल)
 अपर जिलाधिकारी (वित्त एवं राजस्व)
 देहरादून।


			646, 653, 654, 657 से 660 तक, 661, 662 से 664 तक, 745, 747, 842, 843, 847 से 849 तक, 853, 855 से 867 तक, 869, 870, 880 से 884 तक, 888,	868 , 889 ,	576 तक, 594, 595, 615 से 617 तक, 619 से 632 तक, 635 से 643 तक, 647 से 652 तक, 667, 741 से 744 तक, 749 से 751 तक, 821, 831 से 837 तक, 838 से 841 तक, 844 से 846 तक, 851, 852, 854, 868, 871 से 878 तक, 885, 886, 887, 893 से 899 तक, 78 से 81 तक, 86 से 90 तक, 97, 98, 100 175, 187, 188, 277 से 285 तक, 292से 295 तक, 316 से 334 तक, 344 से 346 तक, 348, 349, 370, 427, 429, 430, 432 से 435 तक, 453 से 470 तक, 472 से 474, 495, 497 से 504 तक, 577 से 582 तक, 590 से 593 तक, 601 से 614 तक, 618, 668 से 670 तक, 673 से 675 तक, 733 से 740 तक, 752 से 758 तक, 811 से 819 तक, 822 से 831 तक, 900 से 904 तक, 907 से 910 तक, 914 से 920 तक,	879 , 890 , 77 , 82 , 85 , 99 , 189 , 347 , 350 , 369 , 383 , 384 , 452 , 494 , 571 , 572 , 583 से 585 तक , 596 , 820 , 891 ,
9	गूमानीवाला	ऋषिकेश- हरिद्वार रोड	214 से 217 तक, 221 से 223 तक, 226, 228, 231 से 235 तक, 237, 241 से 243 तक,	227 , 229 , 230 , 255 , 256 ,		227 , 229 , 230 , 255 , 256 , 260 ,


 (डा० नीरज खेरवाल)
 अपर जिलाधिकारी (वित्त एवं राजस्व)
 देहरादून।


			247, 250 से 254 तक,			
	गूमानीवाला	ऋषिकेश श्यामपुर बाईपास	37, 40, 162, 198, 200, 206, 207, 208,	30, 36, 38, 39, 41, 159, 160, 166, 197, 201, 209,	30 38 39 ,41 ,, 152 , 159 160 , 161 166 , 197 , 209 , 39 , 38 , 50 ,209 , 197 ,201 ,	42 से 44 तक, 210, 213, 14 से 28 तक 131 से 151 तक 153 से 157 तक 167 से 190 तक
10	खाण्ड रायवाला	देहरादून हरिद्वार मार्ग	44, 74 से 79 तक, 85 से 88 तक, 99, 100, 102, 103, 136, 138, 139, 277 से 279 तक, 291, 303 306, 312, 314, 315, 328, 329. 331 से 413 तक, 414, 419,	57, 55, 98, 95, 101, 104, 123, 124, 135, 137, 280, 304 , 305, 316, 319 , 320 से 323, 415, 418, 420 ,	35 से 43 तक, 51 से 53 तक, 56 से 68 तक, 70, 71, 72, 73, 80, 81, 82, 83, 84, 89, 90, 96, 97, 105, 106, 107, 108, 109, 110, 111, 116 से 118 तक, 125, 134, 140, 141, 330, 273, 274, 275, 276, 281, 282 से 290 तक, 302, 307, 308, 311, 313, 317, 318, 416, 417, 421, 492, 115, 136, 10 से 35 तक, 44 से 50 तक, 54, 55, 91, से 95 तक, 98, 112 से 115 तक, 119 से 122 तक, 126 से 133 तक, 142, 143, 146 से 272 तक, 291 से 301 तक, 309, 310, 317, 318, 319, 324 से 327 तक, 330, 415, 422 से 491 तक, 493,	54, 55, 98, 95, 101, 104, 123, 124, 135, 137 , 280, 304, 305, 316, 319, 418, 420,
11	प्रतीतनगर	देहरादून हरिद्वार मार्ग	6, 12, 14, 19, 76, 520/77, 89 से 93, 123, 127, 33,	1, 5, 15, 78, 79, 94, 101, 102, 103, 104	7, 8, 9, 10, 11, 13, 16, 17, 18, 20, 75, 77, 85 से 88 तक, 95 से 100, 118 से 122 तक, 124, 125, 130,	5, 15, 21, 25, 26, 27, 28, 29, 30, 31, 32, 34 , 35, 36, 37, 38, 65,


 (डा० नीरज खोसला)
 अपर जिलाधिकारी (वित्त एवं राजस्व)
 देहरादून।

			1526/72, 77/70, 71, 70, 69, 29/68, 67, 66,	से 106 तक , 108 से 110 तक , 126 से 129 तक , 131 , 21 , 25 , 26 , 27 , 28 , 29 , 30 , 31 , 34 , 35 , 36 , 37 , 38 , 74 , 73 , 72 , 65 , 133 , 135 , 136 ,	132, 1, 3, 4, 19, 22 से 38 तक, 41, 42, 59 से 63 तक, 53 से 58 तक, 43 से 55 तक, 739, 736, 737, 936, 853, 854, 855, 856, 852, 525, 524, 522, 523, 1531/868, 866, 189, 187, 188, 520, 521, 519, 518, 526, 527, 519, 849, 490, 515, 516, 528, 529, 512 से 514 तक, 401 से 410 तक, 595 से 598 तक, 491 से 494 तक, 476 से 481 तक, 512 से 514 तक, 19/185, 467, 465 से 469 तक, 459, 452 से 455 तक, 432, 438, 456, 457, 451, 450, 458, 448, 449, 460, 447, 462 से 464 तक, 30/464, 442 से 446 तक, 440, 435, 436, 434, 429, 428, 412 से 415 तक, 409, 410, 441, 181 से 185 तक, 180, 179, 186, 176 से 179, 174 से 176 तक, 166 से 174 तक, 166, 169, 205, 206 से 208, 204, 209, 190 से 201 तक, 160 से 163 तक, 138, , 81 से 85, 96 से 98 तक,	72 , 73 , 74 , 78 , 79 , 84 , 94 , 110 , 131 , 133 , 134, 135 , 136 , 868 , 850 , 530 , 475 , 470 , 408 , 212 , , 80 , 95 , 99 , 112 , 113 ,
12	हरिपुरकला	देहरादून हरिद्वार मार्ग	342, 343, 349, 943/344, 776, 778, 779, 942/780,	337 , 338 , 341 , 344 , 777 , 781 , 3 , 4 , 6 ,	5, 9, 28, 29, 34, 39, 50, 51, 60, 61, 68, 70, 91, 93, 94, 95, 96, 101, 146, 147, 109, 110, 148, 111,	3 , 4 , 6 , 7 , 8 , 30, 41 , 40 , 45 , 48 , 49 , 74 , 80 , 82 , 84 , 92 , 153 , 154 ,


 (डा० नीरज खेरवाल)
 अपर जिलाधिकारी (वित्त एवं राजस्व)
 देहरादून।

			944/40, 40, 42, 46, 47, 48, 52 से 59 तक, 71 से 73 तक, 75 से 79 तक, 81, 83, 85 से 88 तक, 150, 152, 154, 166 से 169 तक, 183, 177, 178, 172, 174,	7 , 8 , 17 , 41 , 43, 44 , 45 , 49 , 74 , 80 , 82 , 84 , 92 , 153 , 155 , 170 , 171 , 531 , 530 , 182 , 181 , 179 , 176 , 331 , 333 ,	112, 142 से 149 तक, 151, 138, 139, 140, 141, 156, 161, 162, 165, 170, 171, 173, 175, 179, 180, 184, 257, 345, 347, 346, 784, 780, 185 से 196 तक, 199, 255 से 258 तक, 222, 223, 234 से 237 तक, 303, 231, 330, 334 से 336 तक, 340, 360, 347 से 351 तक, 358, 352, 354 355, 336 से 361 तक, 362 से 364 तक, 276, 277, 278, 294, 295,296, 252, 254, 253,236, 237, 250,248, 249, 247, 248, 244, 261, 262, 263 से 272 तक, 297, 295, 242, 243, 238, 277, 777, 783, 784, 785 से 789 तक 790, से 792 तक, 21 से 23 तक, 10 से 15 तक, 24 से 27 तक, 35, 33, 37, 38, 62 से 67 तक, 89, 90, 93, 94, 97 से 101 तक, 104 से 107 तक, 113 से 122 तक, 124, 129, 130,134, 135, 140, 125, 128, 131, 133, 136, 142, 146, 147, 132, 139, 157, 158, 159, 160, 163, 164, 137,	155 , 531 , 530 , 176 , 181 , 182 , 331 , 332, , 333 , 334 , 349 , 344 , 777 , 781 , 783 , 331 , 332 , 282 , 281 , 280 , 774 , 775 , 780 , 20 , 16 ,
13	चक जोगीवाला	देहरादून हरिद्वार मार्ग	-----	-----	167 से 170 तक, 172 से 244 तक,	-----


 (डा० नीरज खेरवाल)
 अपर जिलाधिकारी (वित्त एवं राजस्व)
 देहरादून।

14	जौलीग्रान्ट	देहरादून ऋषिकेश मार्ग	1471 से 1476 तक, 1487, से 1491 तक, 1495 से 1501 तक, 1506, 1507, 1518, 1519, 1521, 1606, 1607, 1609, 1610, 1611, 1621, 1622, 1623, 1624, 1625, 1628 से 1631 तक, 1667 से 1670 तक,		1477, 1478, 1484, 1485 से 1486 तक, 1493, 1494, 1502, 1503, 1508, 1516 1517, 1523, 1522, 1524, 1606, 1607, 1608, 1613 से 1616 तक, 1619, 1620, 1626, 1631, 1632, 1664, 1665, 1479 से 1483 तक, 1504, 1509 से 1515 तक, 1525 से 1543, 1545 से 1552 तक, 1559 से 1561 तक, 1568 से 1570 तक, 1616 से 1619 तक, 1627, 1635 से 1645 तक, 1650, 1653 से 1663 तक, 1672, 1673, 2076, 2077	1634
	जौलीग्रान्ट	भानियावाला से थानो मार्ग	221, 213 से 221 तक, 228 से 231 तक, 238, 254 से 259 तक, 260, 265, 266, 270 से 275 तक, 512 से 518 तक, 521 से 526 तक, 531 से 532 तक, 543, 544, 546, 548 से 560 तक, 562 से 564 तक, 570, 869, 870, 878 से 880 तक, 884 से 885 तक, 891, 892, 898 से 901 तक,	511 , 545 ,	177, 178, 180, 207 से 209 तक 218, 222, 223, 226, 227, 232, 237, 239, 244, 245, 251, 252, 263, 264, 267 से 269 तक, 457 से 464 तक, 504से 506 तक, 508, 510 518 से 521 तक, 527, 530, 540, 541, 545, 547, 565 से 569 तक, 571, 871, 876, 877, 881, 883, 886, 889, 893 से 897 तक, 902, 903, 924, 931, 936 से 938 तक, 982, 987, 993, 999, 1000, 1001, 1011 से 1115 तक, 1154, 1155, 1176, 1079 से 1082 तक, 1084 से 1087	109 ,



(डा० नीरज खैरवाल)
अपर जिलाधिकारी (वित्त एवं राजस्व)
देहरादून।

			<p>923, 932 से 935 तक, 984 से 986 तक, 994 से 998 तक, 1002 से 1010 तक, 1052, 1053, 1056 से 1068 तक, 1099 से 1106 तक, 1132 से 1135, 1152 से 1159 तक, 1168 से 1178 तक, 1188 से 1190 तक, 1193 से 1198 तक, 1202 से 1213 तक, 1216से 1221 तक, 1440, 1441, 1443, 1446 से 1449तक,</p>		<p>तक, 1092से 1095 तक, 1098, 1107, 1108, 1132, 1136 से 1139 तक, 1151, 1160, 1061, 1065 से 1167 तक, 1179, 1187, 1191, 1192, 1214, 1215, 1388, 1390 से 1397 तक, 1442, 1446, 1445, 1450 से 1452 तक, 1454 से 1457 तक, 98, 99, 105 से 108 तक, 112, 113, 117, 118, 128 से 176 तक, 179 से 206 तक, 351, 353 से 356 तक, 360 से 364 तक, 367 से 387 तक, 391 से 395 तक, 406 से 410 तक, 424, 429 से 455 तक, 462, 464 से 503 तक, 507 से 509 तक 572 से 613 तक, 703 से 726 तक, 862 से 868 तक, 872 से 875 तक, 882, 887, 888, 904 से 921 तक, 925 से 930 तक, 939 से 954 तक, 956 से 959 तक, 965 से 979 तक, 988 से 992 तक, 1016 से 1025 तक, 1029 से 1050 तक, 1070 से 1075 तक, 1077, 1078, 1083, 1088, 1089, 1091, 1096, 1097, 1109 से 1113 तक, 1140 से 1150 तक, 1162 से 1164 तक, 1180 से 1186 तक, 1305, 1314,</p>	
--	--	--	--	--	--	--




(डा० नीरज खैरवाल)
अपर जिलाधिकारी (वित्त एवं राजस्व)
देहरादून।

					1318, 1326 से 1338 तक, 1342 से 1344 तक, 1348, 1351 से 1387 तक, 1389, 1398, 1400 से 1438 तक, 1453, 1458 से 1469 तक, 1544, 1553 से 1557 तक, 1562 से 1566 तक, 1572 से 1573 तक, 1577 से 1581 तक, 1584 से 1597 तक, 1675 से 1686 तक, 1976 से 1984 तक,	
15	अहूरवाला	देहरादून ऋषिकेश मार्ग	6, 9, 10, 13 से 15 तक, 18, 20, 21, 24, 26, 27, 31 से 34 तक, 36, 38 से 41 तक, 44, 45, 48, 50, 51, 54 56 से 59 तक, 63, 64, 65, 68 से 71 तक, 74 से 78 तक, 84, 91, 236, 237, 240, 241,	1 से 5 तक , 7 , 8 , 11 , 12 , 16 , 17 , 19 , 22 , 23 , 25 , 28 , 30 , 35 , 37 , 42 , 43 , 46 , 49 , 52 , 60 , 61 , 62 , 67 , 72 , 73 , 79 , 80 , 82 , 85 , 90 , 92 , 93 , 96 , 98 , 99 , 100 , 101 , 104 , 106 , 107 , 109 , 110 , 113 , 116 , 117 , 120 , 121 , 124 , 126 , 128 , 130 ,	90, 298, 29, 86, 87, 88, 89 94, 97, 102, 103, 105, 108, 109, 112 114, 115, 118, 119, 122, 123, 125, 127, 129, 131, 132, 135, 136, 139, 141, 144, 146, 147, 148, 149, 150, 151, 152, 153, 154, 233, 243, 247, 250, 251, 254, 255, 257, 260, 261, 264, 265, 267, 268, 270, 271, 274, 276, 277, 280, 281, 284, 285, 289, 291, 293, 297, 300, 301, 306, 313, 314, 333, 434, 435, 436, 440, 446, 447, 448, 449, 450, 451,	1 से 3 , 5 , 7 , 8 , 11 , 12 , 16 , 17 , 19 , 22, 23 , 25 , 26 , 29 , 30 , 36 , 37 , 42 , 43 , 46 , 47 , 49 , 52 , 53 , 55 , 56 , 60 , 61 , 62 , 66 , 67 , 72 , 73 , 79 , 81 , 82 , 83 , 86 , 87 , 89 , 92 , 93 , 95 , 96 , 98 , 99 , 100 , 101 , 104 , 106 , 107 , 109 , 110 , 111 , 113 , 116 , 117 , 120 , 121, 124 , , 126 , 128 , 130 , 133 , 134 , 137 , 138 , 140 , 142 ,




(डा० नीरज खैरवाल)
अपर जिलाधिकारी (वित्त एवं राजस्व)
देहरादून।

				133 , 134 , 137 , 138 , 140 , 142 , 143 , 145 , 238 , 239 , 242 , 244 , 246 , 248 , 249 , 252 , 253 , 256 , 258 , 259 , 262 , 263 , 266 , 267 , 269 , 272 , 273 , 275 , 278 , 279 , 282 , 283 , 286 , 287 , 288 , 290 , 292 , 294 , 295 , 296 , 298 , 299 , 302 से 305 तक , 307 , 310 से 312 तक , 315 से 317 तक ,	452 से 517 तक	143, 145 . 155 , 156 , , 235 , 232 , 234 , 235 , 242 , 243 , 244 , 246 , 248 , 249, , 252 , 253 , 256 , 258 , 259 , 262 , 263 , 266 , 267 , 269 , 272 , 273 , 275 , 278 , 279 , 282 , 283 , 286 , 287 , 288 , 290 , 292 , 294 , 295 , 296 , 299 , 302 , 303 , 304 , 305 , 307 , 310 , 311 , 312 , 315 से 317 , 319 , 320 , 322 , 325 , 327 , 328 , 330 , 332 , 334 , 335 , 337 , 339 , 340 , 342 , 344 , 345 , 347 , 340 , 351 , 352 , 353 , 354 , 355 , 358 , 359 , 362 , 363 , 365 ., 367 , 369 , 371 , 373 , 375 , 377 , 381 , 382 , 383 , 437 ,
--	--	--	--	--	---------------	--


21/12/12

(डा० नीरज खैरवाल)
अपर जिलाधिकारी (वित्त एवं राजस्व)
देहरादून।

						438 , 439 , 441 , 442 , 443 , 444 , 445 ,
	अठरवाला	देहरादून हरिद्वार मार्ग	1121, 1122, 1149 से 1153,	1120 , 1123 से 1130 तक , 1132 , 1135 , 1137 , 1139 , 1152 , 1154 , 1158 ,	1133, 1134, 1138, 1158 से 1164 तक, 1190 से 1198 तक, 1209 से 1213 तक, 1222 से 1226 तक,	1120 , 1123 से 1133 तक , 1135 , 1137 , 1139 , 1149 से 1152 तक , 1154 , 1155 , 1157 , 1158 , 1120 , 1123 से 1132तक , 1135 , 1136 , 1139 , 1140 से 1148 तक ,
16	कान्हरावाला	दे.दून ऋषिकेश मार्ग	135, 136 137, 138, 256से 260तक, 262, 263, 264, 274, 369, 401, 879, 880, 902, 900, 901 907 908, 909, 815, 819, 820, 821, 840, 841, 842, 843, 845, 912 से 915 तक, 918 से 926 तक, 928, 937, 933, 934, 946 से 949 तक, 958 से 961 तक, 964 से 967 तक, 970, 971, , 1033 से 1035 तक, 1049 से 1051 तक, 1052, 1053 से 1064	140 , 254, , 255 , 26 5 , 275 , 414 , 881 , 889 से 893 , 867 , 868 , 866, , 950 , 96 3 , 962 , 968 , 969 , 1024 , 1036 से 1042 , 1043 , 1048 , 1065 , 1067 , 1082 ,	65 से 68 तक, 123 से 131 तक, 142 से 147 तक, 228 से 254 तक, 277 से 279 तक, 282 से 304 तक, 323 से 368 तक, 379 से 399 तक, 405 से 426 तक, 437 से 460 तक, 463, 539 से 587 तक, 593 से 606 तक, 624 से 637 तक, 655 से 657 तक, 736 से 747 तक, 751 से 809 तक, 848 से 864 तक, 875 से 878 तक, 881 से 883 तक, 886 से 888 तक, 910 से 911 तक, 942 से 945 तक, 950 से 954 तक, 994 से 1020 तक, 1040, 1045, 1048, 1089 से 1117 तक, 1138, 1139, 123 से 126 तक, 128 से 131 तक, 141 से 153 तक, 270, 279 से 298 तक, 299 से	60 , 65 , 66 , 68 , 127 , 268 , 269 , 373 , 374 , 471 , 472 , 473 ,



 (डा० नीरज खैरवाल)
 अपर जिलाधिकारी (वित्त एवं राजस्व)
 देहरादून।

			तक, 1073 से 1081 तक,		305 तक, 214 से 216 तक, 323 से 368 तक, 379 से 397 तक, 415 से 428 तक, 434 से 449 तक, 450 से 463 तक, 487 से 489 तक, 539 से 582 तक, 593 से 607 तक, 625 से 629 तक, 635 से 636 तक, 655, 656, 736 से 813 तक, 824 से 836 तक 847 से 865 तक, 871, 873 से 877 तक, 940, 939, 951 से 953 तक, 976 से 1013 तक, 1014 से 1020 तक, 1038 से 1040 तक, 1084 से 1090 तक, 1093 से 1117 तक, 1119 से 1129 तक,	
	कान्हरावाला	भानियावाला थानो मार्ग	720, 721, 723, 724, 790, 545 से 549 तक, 565 से 569 तक, 596 से 599 तक, 600 से 602 तक, 625 से 629 तक, 635, 636, 655 से 658 तक, 659, 660, 718 से 724 तक, 726 से 730 तक, 747 से 751 तक, 757, 758, 566, से 769 तक, 787, 790 से 793 तक,	788 , 789 ,	541, 543, 544, 552, 553, 550, 571, 572, 565, 570, 573, 597, 602 से 606 तक, 629, 630, 637, 638, 652, 662, 663, 701 से 712 तक, 735, 736, 734, 751, 752, 759, 760, 765, 767, 770, 776, 785, 788, 792, 795, 796, 829 से 830 तक, 836, 871, 873, 904, 402 से 428 तक, 448 से 486 तक, 488 से 508 तक, 518, 531, 532, 540, 542, 553 से 556 तक, 557 से 565 तक, 577 से 584 तक, 585 से 594 तक,	539 , 594 , 624 , 789 , 864 , 874 , 875 , 877 , 905 , 536 ,


31/3/12

(डा० नीरज खैरवाल)
अपर जिलाधिकारी (वित्त एवं राजस्व)
देहरादून।

			832 से 835 तक, 584 से 861 तक, 874 से 876 तक, 889 से 903 तक,		607 से 624 तक, 631 से 634 तक, 639 से 651 तक, 664 से 700 तक, 735 से 745 तक, 752 से 754 तक, 760से 763 तक, 772 से 783 तक, 796 से 820 तक, 821 से 829 तक, 836 से 852 तक, 865 से 870 तक, 872,	
17	रानीपोखरी ग्रान्ट	देहरादून ऋषिकेश मार्ग	57 से 71 तक, 189 से 190 तक, 285 से 314 तक, 410 से 434 तक, 590 से 614 तक, 808 से 835 तक, 859, 860, 876 से 881 तक, 933 से 936 तक, 1207 से 1222 तक, 1246से 1264 तक, 1590से 1600 तक, 1700 से 1711 तक, 1784 से 1814 तक,	1, 923 ,	56 से 71 तक, 172 से 193 तक, 281 से 285 तक, 286, 296, 297, 300 से 317 तक, 270 से 272 तक, 408 से 421 तक, 427, 433, 434, 393 से 399 तक, 460, 921, 590 से 615 तक, 808 से 814 तक, 823 से 830 तक, 859 से 871 तक, 833 से 838 तक, 1203से 1299 तक, 1690 से 1691 तक, 1700 से 1712 तक , 1792से 1817 तक, 1919 से 1920 तक, 33 से 55 तक, 72 से 90 तक, 184 से 270 तक, 318 से 332 तक, 401 से 408 तक, 581से 615 तक, 633 से 654 तक, 677 से 700 तक, 790 से 808 तक, 845 से 853 तक, 861 से 870तक, 879 से 883 तक, 936 से 948 तक, 975 से 977 तक, 1194, 1197 से 1204तक, 1222 से	1, 923 , 1600 , 923 ,



 (डा० नीरज खैरवाल)
 अपर जिलाधिकारी (वित्त एवं राजस्व)
 देहरादून।

					1265 तक, 1372 से 1476 तक, 1588 से 1780 तक, 1785 से 1843 तक,	
18	रेनापुरगान्ठ	देहरादून ऋषिकेश मार्ग	861 . 862 से 868 तक, 869, 887 से 894 तक, 895 से 900 तक, 911, 912,	774 , 995 ,	861, 869 870 से 876, तक 895 से 897 तक, 906 से 919 तक, 762 से 797 तक, 803 से 850 तक, 931 से 950 तक,	774 , 861 ,
19	बड़कोटमा फी	देहरादून ऋषिकेश मार्ग	1434, 1335, 1437 1438, 1418 से 1429 तक, 1491, 1510 से 1512 तक, 1410 से 1414 तक, 1202 से 1209 तक, 1212, 1214, 1251, 1253, 1263 से 1266 तक, 1276 से 1281 तक, 1173, 1185, 1191 सं 1193 तक, 1195 से 1204 तक, 855, 857 से 859 तक, 1440 से 1445 तक, 1448 से 1456 तक, 1458 से 1463 तक, 1469 से 1474 तक, 568, 1476, 1477, 14, 1490, 561,	1206 , 1172 , 1206 , 1509 ,	1499, 1500, 1514, 1513, 1436, 1430, 1395, 1416, 1417, 1407 से 1409 तक, 1210, 1211, 1249, 1250, 1253, 1262, 1267 से 1269 तक, 1273 से 1275 तक, 1282, 1457, 1464 से 1468 तक, 1478, 1480 से 1484, 1488, 1489, 567, 570, 674 से 676 तक, 678 से 685 तक, 842 से 848 तक, 851 से 856 तक, 864, 897, 898, 902, 903, 904, 1184, 1186, 1184, 1173, 535 से 560 तक, 563 से 569 तक, 571 से 582 तक, 657 से 674 तक, 677, 678, 686 से 698 तक, 817 से 841 तक, 849, 850, 865 से 876 तक, 885, 896, 899 से 901 तक, 909, 912, 1150 से 1172 तक, 1174 से 1183 तक, 1187 से 1190 तक, 1206, 1215 से 1221 तक, 1224, 1225, 1239 से 1242	1172 , 1509 ,




(डा० नीरज खैरवाल)
अपर जिलाधिकारी (वित्त एवं राजस्व)
देहरादून।

					तक, 1246 से 11248 तक, 1259, 1260, 1270 से 1272 तक, 1287 से 1295 तक, 1359 से 1394 तक, 1396 से 1406 तक, 1485 से 1487 तक, 1501 से 1509 तक,	
20	रामनगर डाण्डा	भानियावाला थानो रोड	348, 349, 361, 362, 363, 378 से 382 तक, 400 से 406 तक, 409, 427 से 430 तक, 447, 604 से 608 तक, 611, 612, 615 से 617 तक, 621 से 624 तक, 630 से 632 तक, 636, 647, 657, 659, 671, 674, 675, 676, 679 से 683 तक, 689, 698, 700, 701, 933 से 937 तक, 966, 971, 983, 982, 984 से 987 तक, 993, 994, 1002 से 1009 तक, 1012, 1026, 1025, 1055 से 1057 तक, 1063, 1064, 1066,	45 , 36 , 35 , 337 , 338, 339 , 342 से 344 तक , 347 , 350 , 353 , 360 , 364 , 377 , 383 , 399 , 408 , 410 , 419 से 422 तक , 425 व 426 , 449 , 457 , 609 , 610 , 613 , 614 , 625 से 628 तक , 635 , 634 , 637 , 640 से 646 तक , 648 , 652 , 655 , 656 , 651 , 658 , 660 , 663 से 665 तक , 668, , 670 , 672 , 673 , 677 , 684	363, 367, 368, 376, 377 384, 396, 395, 397, 398, 399, 407, 618 से 620 तक , 629, 685, 938, 999, 1034, 1032, 1031 1030, 1031, 1022, 1024, 1035, , 1058, 1059, 1060 व 1062, 1151, 1340 से 1346 तक, 1413, 1393, 1394, 1420, 1421, 1422, 1425, 29 से 34 तक, 37 से 41 तक, 44, 46, 47, 51 से 70 तक, 74, 75, 76, 313, 316 से 322 तक, 325, 326, 327, 328 से 332 तक, 340, 341, 345 346 351 352, 357, 358, 359, 370, 371, 372, 374, 386, 387, 388, 389, 390 से 393 तक, 411 से 414 तक, 418, 419, 423, 437 से 445 तक, 451, 452 से 455 तक, 460 से 462 से 482 तक,, 492 से 510 तक, 511 से 525 तक 537 से 546 तक, 554 से 560 तक, 574 से	45 , 340 से 342 तक , 344 से 347 तक , 350 से 353 तक , 356 व 357 , 360 , 362 , 364 से 366 तक , 375 , 383 , 385 , 386 , 394 , 408 , 409 , 410 , 419 से 422 तक , 425 , 426 , 428 से 431 तक , 435 , 434 , 446 , 447 , 449 व 450 , 456 से 459 तक , 493 व 494 , 496 , 609 व 610 , 613 व 614 , 622 व 623 , 625 से 628 तक , 633 से 635 तक , 637 से 640 तक , 642 से 646 तक , 648 , 651 व 652 , 655 व 656 , 658 , 660 , 663 से 665 तक , 668 से 670 तक , 672 व 673 , 676 से 681 तक , 684 ,


 (डा० नीरज खैरवाल)
 अपर जिलाधिकारी (वित्त एवं राजस्व)
 देहरादून।

			1071, 1072, 1073, 1098, 1099, 1108, 1115 से 1117 तक, 1124 से 1126 तक, 1137 से 1141 तक, 1143, 1400 से 1419 तक, 1429, 1430, 1431,	, 688 , 690 , 693 से 695 तक , 705 , 706 , 709 , 938 , 940 , 941 , 842 , 669 , 980 , 979 , 988 , 992 , 995 ,1000 , 1001 , 1010 , 1011 , 1027 , 1013 से 1015 तक , 1065 , 1067 , 1070 , 1069 , 1074 , 1075 , 1087 , 1090 , 1097 , 1100 , 1101 , 1104 , 1114 , 1118 ,1123 , 1127 , 1128 , 1133 , 1134 , 1135 , 1136 , 1144 से 1149 तक , 1334 , 1399,1423,1426 ,1427,1428,1432 , 1433 , 2330 ,	580 तक, 583 से 600 तक, 611, 662, 666, 667, 687, 691, 692, 696, 697, 702 से 711 तक 712 से 715 तक, 719, 721 से 729 तक, 736 से 741 तक, 964, 965, 974 से 979 तक, 996 से 998 तक, 1035 से 1054 तक, 1060, 1077 से 1080 तक, 1081, 1082, 1083, 1087 से 1096 तक, 1102, 1103, 1105, 1106, 1110 से 1113 तक, 1119 से 1122 तक, 1129 से 1131 तक, 1151, 1154, 1155, 1156, 1158 से 1164 तक, 1167, 1173 से 1198 तक, 1201 से 1288 तक, 1300, 1309, 1311 से 1313 तक, 1317 से 1319 तक, 132 2, 1323, 1326 व 1329 से 1331 तक, 1333 से 1339 तक, 1349, 1352, 1356 से 1361 तक, 1363 से 1372 तक, 1373 से 1380 तक, 1383, 1384, 1386, 1387, 1390 से 1393 तक, 1395 से 1398 तक, 1424, 1433, 1600 से 1650 तक, 2235 से 2237 तक,	688 , 690 , 693 से 695 तक , 698 , 702 , 705 व 706 , 709 व 710 , 716 से 718 तक , 939 से 942 तक , 966 , 970 से 972 तक , 979 से 981 तक 988 , 992 , 995 , 1000 व 1001 , 1008 , 1009 , 1011 , 1018 , 1019 , 1013 से 1015 तक , 1029 , 1027 , 1023 , 1020 , 1055 , 1061 , 1065 , 1067 से 1069 तक , 1073 से 1074 तक , 1076 , 1081 , 1084 से 1087 तक , 1090 , 1092 , 1097 , 1100 , 1101 , 1104 , 1007 , 1109 , 1114 , 1118 , 1123 , 1128 , 1131 से 1136 तक , 1144 से 1146 तक , 1148 , 1150 , 1152 से 1155 तक , 1327 व 1328 , 1199 , 1333 से 1335 तक , 1338 से 1339 तक , 1347 , 1399 , 1389 , 1378 , 1384 व 1385 , 1388 , 1390 , 1395 , 1396 , 1398 , 1433
--	--	--	---	---	---	--



 (डा० नीरज खैरवाल)
 अपर जिलाधिकारी (वित्त एवं राजस्व)
 देहरादून।

						, 1423 , 1426 से 1428 तक , 1431 , 1432 , 2330 , 45 , 48 , 334 , 314 , 315 , 323 , 360 , 366 375 , 385 , 409 , 410 , 415 , 420 , 421 ,424 से 426 , 446 , 450 , 456 , 459 , 482 , , 526 से 531 तक , 553 , 634 से 638 तक , 641 से 646 तक , 649 से 654 तक 655 से 658 तक , 660 , 661 , 663 , 664 , 665 , 668 , 669 , 672 , 673 , 676 से 681 तक , 686 , 688 , 690 , 693 , 694 , 695 , 698 , 716 717 , 718 , 720 , 730 से 733 तक , 742 , 743 , 940 , 941 , 942 , 943 से 957 तक 958 से 961 तक , 963 , 966 , 970 से 973 तक , 980 , 988 , 989 , 991 , 992 , 995 , 999 , 1001 , 1000 , 1016 से 1020 तक , 1055 , 1061 , 1084 , 1085 , 1086 , 1097 , 1100 , 1101 ,
--	--	--	--	--	--	---



(डा० नीरज खैरवाल)
अपर जिलाधिकारी (वित्त एवं राजस्व)
देहरादून।

						1104 , 1107 , 1109 , 1114 , 1118 , 1123 , 1128 , 1132 , 1150 , 1152 , 1153 , 1165 , 1171 , 1172 , 1199 , 1200 , 1301 , 1310 , 1327 , 1381 , 1385 , 2230 ,
21	कन्डोगल	देहरादून ऋषिकेश रोड वाया थानो	10, 11, 41, 42, 132, 133 से 137 तक, 165, 166, 167, 168,	1 , 12 , 14 , 32 , 33 , 108/235 , 130 , 131 , 138 , 156 , 163 ,	8, 9, 15, 31, 39, 40, 124 से 129 तक, 2 से 4 तक, 6, 7, 15 से 23 तक, 29 से 38 तक, 43, 46 से 48 तक, 115 से 123 तक, 140, 143 से 147 तक, 156 से 162 तक, 164, 168, 170 से 175 तक	1 , 1 , 7 , 5 , 13 , 14 , 33 , 32 , 36 , 38 , 130 , 131 , 139 , 138 , 140 , 162 , 164 , 168 ,
22	कोटिमयंच क/ कोटिचक	देहरादून ऋषिकेश रोड वाया थानो	4 से 7 तक, 30, 32, 33, 34, 36, 37	29 , 35 ,	1 से 3 तक, 9 से 28 तक, 43, 44 से 48 तक,	29 , 35 , 65 , 30 से 34 तक , 36 से 38 तक , 41 , 42 ,
23	रखवाल गांव	देहरादून ऋषिकेश मार्ग बाया बडकोड भोगपुर थानो	नदारद		25 व 28 122 123, 124, 126, 91 से 121 तक,	15 से 20 , 24 से 32 ,
24	भोगपुर	देहरादून ऋषिकेश मार्ग बाया बडकोड भोगपुर थानो	406 से 415 420 से 422 429, 430, 452 से 461, 464 ,482 से 485 , , 488	432 , 438 से 441 443 से 446 ,	416, 417, 423 से 428, 434, 436, 437 448 से 450 तक 486 से 491, 462 , 465से 468 तक 395 से 400 तक, 393, 394, 469, 470, 471, 472, 473, 474, 475, 476, 477, 478, 479, 480, 493, 494, 494,	418 , 419, 435, 404, 445 , 446 , 492 , 463 , 444 , 497 , 498 से 500 , 504 , 556 , 557 , 591 , 592 , 593, , 613 , 616 , 618 ,


 (डा० नीरज खेरवाल)
 अपर जिलाधिकारी (वित्त एवं राजस्व)
 देहरादून।

					496, 501, 502, 503, 539, 558, 560, 561, 562, 568, 569, 573, 574 से 580, 583 से 590, 594, 595, 596, 644, 645, 615, 617,	
25	वारूवालाग्रा न्ट	भानियावाला से थानो मार्ग	140, 142 146, 158, 159, 166, 176 177 178, 179, 180. 182 से 189 तक	46 , 139 , 145 ,	47, 138, 143 144, 147, 150, 153, 154, 155, 157, 160, 165, 166, 173, 174, 175, 190, 192, 193, 194, 53, 57, 58, 94, 95, 96, 100 से 137 तक, 151, 161 से 164 तक, 168 से 172 तक, 191, 195,	46 , 139 ,
26	फलसूवा	देहरादून ऋषिकेश रोड बाया बडकोटमाफी भोगपुर थानो	83, 86, 104, 87, 88, 91, 93, 101, 102,	71 , 72 , 84 , 85 , 105 , 106 , 89 , 90 , 92 , 94 ,	59, 60, 65 से 67 तक, 70, 82, 95, 96 99, 100, 24, 25, 29 से 35 तक, 37 से 58 तक 61 से 63 तक, 68, 75 से 81 तक, 108 से 110 तक,	36 , 64 , 69 , 71 , 73 , 84 , 85 , 89 , 90 , 92 , 94 , 97 , 98 , 105 से 107 , 26 से 28 , 36 , 64 , 97 , 98 , 107 , 111 ,
27	सारधरवाला	देहरादून ऋषिकेश रोड बाया बडकोटमाफी भोगपुर थानो	47, 58 से 65 तक, 72, 73, 79 से 82 तक, 79/162, 79/163, 100 से 102 तक 105 से 135 तक, 137 से 150 तक, 152 से 160 तक,	14 से 16 तक , 39 से 42 तक , 46 , 57 , 66 , 71 , 74 , 97 से 99 तक , 151 , 161 ,	17, 37, 38, 43, 54 से 57तक, 68 से 70 तक, 75 से 78 तक, 19 से 32 तक, 67,	2 , 3 से 11 तक 12 , 33 व 34 , 95 से 99 , 13 से 16 , 33 से 35 , 39 से 42 , 66 , 71 , 74 , 96 से 99 , 151 , 161 ,
28	बनगई	देहरादून ऋषिकेश रोड बडकोटमाफी भोगपुर थानो	6, 10 से 17 तक, 20, 25, से 31 तक, 74, 75, 76, 77	18 , 19 , 21 से 24 तक , 32 , 33 , 41, से 46 तक, ,	1, 3, 4, 5, 18, 22, 23, 35, 36, 38, 39, 40, 48, 49, 72, 73, 83, 78, 79, 133, 134, 135, 34, 37, 51	19 , 24 , 32 , 33 , 77 , 80 82 , 67 , 80 , 82 , 95 , 118 , 147 ,


31/12/12

(डा० नीरज खैरवाल)
अपर जिलाधिकारी (वित्त एवं राजस्व)
देहरादून।

					से 66 तक, 84 से 93 तक, 96 से 99 तक, 101 से 111 तक, 117, , 136 से 146,	
29	वीरपुरखुर्द	ऋषिकेश- हरिद्वार वाया वीरभद्र	1, 5, 12, 13,	7 , 8 , 25 ,	16, 20 से 23 तक, 25 से 28 तक, 31 से 34 तक, 36, 42, 49 से 55 तक,	1 , 7 से 11 तक , 15 , 17 , 9 से 11 , 14 , 17 से 19 , 24 , 35 , 37 , 38 , 64 ,
30	नौरतूवाला	देहरादून ऋषिकेश मार्ग बाया बडकोटमाफी भोगपुर थानो	48,	1, , 2 , 50 ,	49, 51 से 53 तक, 19 से 21 तक 27 28 से 69,	46 , 47 , 50 , 57 व 58 , 22 , 23 , 25 , 26 ,
31	गोविन्दवाला	देहरादून ऋषिकेश मार्ग बाया बडकोटमाफी भोगपुर थानो	-----		26, 27, 28, 32, 02, 04 से 8 तक, 12 से 15 तक, 17, 19 20 22 से 25 तक, 29, 31 , 33, 35 से 42 तक	, 01 , 03 , 9 , 16 , 18 , 21 , 30 , 31 , 34 ,
32	बागी	देहरादून ऋषिकेश मार्ग बाया बडकोटमाफी भोगपुर थानो	25 से 32 तक 42 से 49 तक, 38, 51 से 63 तक, 66 से 69 तक,	24 , 40 , 41 , 50 ,	33 से 36 तक, 39, 64, 65 70 से 72तक, 74, 76, 77, 79 से 93 तक,	24 , 73 , 75 , 78 , 94 से 96 , 40 , 41 , 50 , 75 , 78 , 73 , 24 ,
33	ऋषिकेश	ऋषिकेश हरिद्वार मुख्य मार्ग	9, 10, 16 लगायत, 41, 42, 43, 45 से 50 तक, 53 से 57 तक, 61 से 64 तक, 67, 89, 93, 96, 115, 125,		58, 59, 64, 120 से 124 तक, 246, 247, 248, 250, 274, 275, 280, 281, 282, 284, 285, 286, 293, 294,	276 , 279 ,



(डा० नीरज खैरवाल)
अपर जिलाधिकारी (वित्त एवं राजस्व)
देहरादून।

तहसील देहरादून के प्रमुख/मुख्य मार्गों पर पड़ने वाले खसरा नम्बरों का विवरण


नोट:- दिनांक 01 अप्रैल 2012 से प्रभावी की गयी सर्किल रेट लिस्ट के साथ खसरा नम्बरों की सूची निम्नानुसार है। सूची में वर्णित प्रमुख/मुख्य मार्ग पर 0 से 50 मीटर एवं 51 मीटर से 350 मीटर के अन्तर्गत पूर्ण रूप से सम्मिलित तथा आंशिक रूप से सम्मिलित खसरा नम्बरान से संबंधित भूमि/सम्पत्ति के अन्तरण पर प्रमुख मार्गों की निर्धारित दरों के अनुसार स्टाम्प शुल्क देय होगा। सूची में वर्णित खसरा नम्बरों से संबंधित भूमि/सम्पत्ति के सड़क की दूरी के सम्बन्ध में विवाद होने की दशा में विलेख को निबंधित कर विलेख की प्रति स्टाम्प एक्ट की धारा 47 ए-3 में कलेक्टर को सन्दर्भित की जायेगी। यह सम्भव है कि नीचे दर्शाये गये खसरा नम्बरों में कुछ खसरा नम्बर छूट गये हो ऐसे मामलों के संज्ञान में आने पर खसरा नम्बर की दूरी के अनुसार सर्किल रेट की दरें प्रभावी होंगी।

क्र० सं०	नाम ग्राम	प्रमुख/मुख्य मार्ग का नाम	प्रमुख/मुख्य मार्ग से लगे हुये खसरा नम्बरों की सूची			
			मुख्य मार्ग से 0 मी० से 50 मी०		51 मी० से अधिक एवं 350 मी०	
			पूर्ण	आंशिक	पूर्ण	आंशिक
1	कावली	जी० एम० एस० रोड	121 से 127, 243, 245, 246, 253, 260, 262, 267, 268, 307 से 313, 619, 620, 629 से 632, 636, 637, 639, 640, 645, 646, 647, 971 से 978, 980 से 986, 989, 991 से 998, 999, 1030 से 1032, 1036, 1043, 1049, 1060, 1061 से 1064, 1110, 1367, 1370 से 1375, 1422 से 1425, 1473,	103, 104, 106, 119, 239, 241, 242, 244, 247, 248, 252, 254, 263, 264, 269, 270, 282/1553, 304, 305, 306, 384/1589, 388/1589, 502, 504, 616, 618, 633, 634, 638, 641, 648, 653 से 658, 660, 670, 967, 986, 988, 990, 1000, 1033, 1034, 1035, 1039, 1042, 1044, 1050, 1054, 1058, 1059, 1065, 1109, 1367, 1368, 1369, 1370 से 1375, 1376, 1377, 1379, 1400 से 1404, 1422 से 1425, 1465 से 1467, 1469, 1474 से 1476, 1478, 1479, 1482, 1483, 1488 से	130, 181, 192, 193, 194 से 210, 221 से 229, 242, 250, 251, 255 से 258, 269 से 297, 299 से 304, 500, 501, 505 से 510, 515 से 517, 561 से 568, 573 से 598, 601 से 610, 615, 622 से 625, 642 से 644, 649, 650, 663 से 699, 967, 987, 989, 1001, 1002, 1005 से 1009, 1008/1593, 1009/1591, 1010, 1011, 1013 से 1018, 1036, 1037, 1040, 1041, 1044, से 1046, 1051, 1066 से 1083, 1084/1591, 1094 से 1106, 1107/1592, 1113/1560, 1122 से 1131, 1132 से 1138, 1132/1598, 1133/1599, 1134/1600, 1135/1601,	240, 242, 248 से 252, 254 से 256, 258, 259, 263, 264, 269, 270, 295, 296, 304 से 306, 501 से 505, 585, 587, 588, 616, 622, 625 से 628, 633 से 635, 638, 639, 641, 642, 644, 645, 647, 648, 651, 653, 701 से 703, 758 से 760, 970 से 972, 975, 976, 980, 986 से 990, 995, 1000, 1003 से 1006, 1011, 1018, 1019, 1034 से 1036, 1039, 1040, 1050, 1051, 1054, 1056, 1057, 1065, 1068, 1106/1593, 1107/1592, 1108, 1109, 1109/1594, 1112 से 1114, 1119 से 1121, 1376 से 1382, 1391 से 1394, 1396, 1399, 1400, 1403, 1406 से


(डा० नीरज खरवाल)

अपर जिलाधिकारी (वित्त एवं राजस्व)
देहरादून

				1490, 1493, 1495, 1496, 1498, 1501, 1502,	1137/1603, 1139 से 1149, 1140/1606, 1143/1604, 1144/1608, 1145/1604, 1146/1605, 1153/1595, 1153/1607, 1199 से 1208, 1247, 1248, 1248/1605, 1249मी, 1314 से 1317, 1338 मी, 1339, 1340 से 1342, 1345, 1348, 1350, 1352 से 1358, 1361 से 1365, 1384/1589, 1385, 1386 से 1396, 1393/1610, 1398 से 1400, 1408, 1409, 1437 से 1444, 1446, 1449 से 1454, 1491, 1494 से 1499, 1504 से 1506, 1513 से 1527, 1539 से 1552, 1555 से 1557,	1413, 1418 से 1421, 1423, 1455 से 1460, 1466, 1468, 1469, 1474, 1475, 1477, 1480 से 1496, 1498 से 1500, 1502 से 1504
		चकराता रोड	3 से 6, 315 से 319, 342, 343, 348 से 350, 352, 353, 356, 357, 359, 361, 362, 323 से 325, 334, 335 से 337, 452, 365, 376, 377, 378, 379, 380, 452,	3, 351, 358, 16, 17, 18, 19, 36, 40, 41, 42, 43, 44, 45, 46, 86, 326, 333, 332, 453, 363, 364, 366, 367, 374, 375, 375/1584, 362, 383, 381, 453, 455,	103 से 114, 115, 228, 229, 230 से 238, 239, 240, 487, 488 से 500, 501, 502, 509, 510, 511 से 515, 516, 326, 327, 328 से 331, 332, 449, 456, 458, 459, 460, 466, 462, 465, 463, 467, 468, 469, 470, 472, 474, 475, 476 से 484, 388/1580, 368, 434, 437, 435, 436, 437, 438, 447, 448, 449, 366, 368, 369, 370 से 372, 373, 376, 386, 387, 800, 801, 802, 806	1, 4, 5, 16, 17, 10, 19, 20, 27, 40, 35, 36, 11, 44, 46, 47, 49, 50, 51 से 54, 56 से 61, 62, 63, 64, 102, 363, 364, 366, 367, 374, 373, 375, 368, 375/1584, 376, 385, 386, 384, 383, 450, 451, 453, 454, 455, 470, 472, 473, 474, 487, 327, 326, 332, 333, 351, 354, 355, 347, 360,
2	मिट्टी बेहड़ी	चकराता रोड	15, 25, 26, 26/203, 28, 38	20, 21, 52	2, 8, 15, 20, 25, 26, 26/203 27, 38, 39, 52,	-


 (डा० नीरज खेरवाल)
 अपर जिलाधिकारी (वित्त एवं राजस्व)
 देहरादून

3	पण्डितवाडी	चकराता रोड	7 से 10, 15 से 20, 21 से 25, 26 से 48	6, 11, 13, 46/218	6 से 11, 13, 15 से 26, 34, 36, 49, 50, 52 से 55	—
4	गोरखपुर माफी	कैनाल रोड	27, 54, 55, 56, 58, 59, 60	38, 51, 53, 61, 63	30 से 38, 44, 48, 51, 53, 63	9, 11, 26, 27, 28, 49, 50, 45, 43, 60, 61
5	आरकेडिया ग्राण्ट	चकराता रोड	38, 40, 43, 44, 51, 119 से 122, 125, 182, 183	—	1 से 65, 75 से 184, 186 से 195	185
		शिमला बाईपास रोड	702, 719, 717, 716, 718, 720, 727, 730, 731, 734, 794, 797, 822, 825, 841, 843, 854 से 858, 866, 867, 870, 878, 881, 882, 886 से 888, 890, 896 से 898, 920, 930 से 932, 934 से 938, 952 से 958, 962, 963, 975 से 985, 1000, 1003 से 1006, 1009 से 1013, 1048 से 1051, 1066 से 1068, 1075, 1077, 1088, 1090, 1951, 1952, 1954, 1939, 1009 से 1013, 1919, 1921 से 1923 1930, 1935, 1938, 1939, 1951, 1952, 1954,	1900	702 से 1195, 1204 से 1238, 1900 से 1954	1930
6	कारगीग्रान्ट	हरिद्वार बाईपास रोड	79 से 84, 88 से 90, 94 से 98, 115 से 117, 122 से 127, 130, 189, 192 से 195, 198 से 201, 205, 218, 219, 221, 295, 296, 298, 299, 304, 305, 306, 312, 313, 320 से 323, 325	68, 77, 78, 91, 92, 93, 99, 113, 114, 118, 121, 128, 129, 188, 190, 191, 196, 197, 202, 203, 204, 206, 216, 217, 220, 222, 225, 294, 297, 300, 303, 307, 311, 318, 319, 324, 326,	5 से 17, 21 से 67, 70 से 76, 100 से 112, 120, 131 से 187, 207 से 215, 223 से 224, 226 से 242, 244 से 250, 256 से 260, 270, 272 से 293, 301, 302, 308 से 310, 327 से 353	1, 3, 4, 18, 20, 68, 77, 78, 92, 93, 99, 113, 114, 118, 121, 128, 129, 188, 190, 191, 196, 197, 202, 203, 204, 206, 216, 217, 220, 222, 225, 243, 254, 255, 261, 262, 294, 297, 300, 303, 307, 311, 318, 319, 324, 326,



(डा० नीरज खेरवाल)
 अपर जिलाधिकारी (वित्त एवं राजस्व)
 देहरादून

		कारगी बंजारावाला माफी मार्ग	265, 278 से 281, 282, 271 से 275, 308 से 311, 263 से 268, 329, 335 से 340, 344 से 347, 352, 353, 384, 386 से 389, 423 से 436	50, 56, 67, 75, 76, 77, 79, 91, 262, 284, 308, 351, 354, 355, 385, 390, 439, 470	285, 332 से 334, 341, 357 से 380, 387, 395 से 413, 417 से 421, 440, 450, 452 से 456, 458, 460 से 462, 463 से 465, 467 से 469, 471 से 475, 494, 495, 497, 568 से 573, 567, 575 से 578, 580 से 585, 594, 596	284, 351, 354, 355, 385, 390, 439, 497, 470, 502, 503, 509, 564, 566, 574, 612, 613
7	बंजारावाला माफी	बंजारावाला, मोथरोवाला मार्ग	88, 325, 326, 340 से 343, 347, 348, 350 से 360, 369, 370, 372, 384, 385, 387, 393, 400, 402, 404 से 420, 422 से 425, 430 से 433, 445, 447 से 451, 461 से 463, 467, 468, 487, 500 से 503, 515, 516, 518, 519, 521, 522, 589 से 593, 595, 605 से 610	324, 33, 334, 335, 337, 338, 344, 346, 362, 363, 366, 367, 373, 386, 395, 401, 426, 428, 429, 434, 435, 446, 452, 469, 470, 486, 489, 498, 504, 505, 513, 514, 517, 520, 523, 524, 567, 568, 569, 575, 576, 579, 560, 586, 587, 594, 611	83 से 87, 127, 128, 131, 133, 137 से 139, 141, 143, 144, 191, 193, 196 से 200, 270 से 272, 316 से 320, 327 से 332, 345, 345/1082, 365, 375 से 382, 390, 391, 396, 397, 427, 436 से 443, 453, 455 से 458, 469, 472 से 476, 481, 483, 485, 490 से 495, 497, 506 से 511, 526 से 532, 534 से 537, 553 से 560, 563, 565, 566, 570 से 573, 577, 578, 581 से 585, 596 से 604, 612, 613, 615 से 633, 636 से 647, 653, 655, 664, 666, 669, 676, 678 से 693, 716 से 719, 721, 737 से 742, 762 से 771.	72, 94 से 96, 126, 129, 130, 132, 134, 135, 140, 320, 321, 323, 324, 333, 336 से 338, 344, 346, 363, 364, 366 से 368, 373, 374, 377, 383, 386, 392, 395, 398, 399, 401, 420, 428, 429, 434, 435, 443, 444, 446, 452, 469, 470, 486, 489, 498, 504, 505, 513, 514, 517, 520, 523 से 525, 533, 567 से 569, 574 से 576, 580, 586, 587, 611
8	चक बंजारावाला			कैन्ट एरिया के अन्तर्गत कुल खसरा नं० 1 से 14		
9	निरंजनपुर	सहारनपुर रोड	268, 471, 472, 528, 531, 532, 533, 544 से 548, 581, 700, 777, 780 से 782, 848 से 850	267, 269, 289, 354, 355 मि, 470, 527, 534, 535, 538, 540, 583, 584, 697, 698, 699, 701, 773, 774, 779, 783, 797, 800,	262 से 266, 271, 284 से 288, 290 से 309, 313 से 315, 317, 337, 338, 343 से 353, 356 से 364, 372 से 374, 381, 382, 457, 461, 462, 465, 466 से 469, 508 से 525, 536 से 537, 539, 549 से 566, 587 से 599, 668 से 686,	264, 267, 269, 283, 289, 310, 316, 336, 339, 340, 342, 354, 355, 365, 375, 376, 447, 463, 470, 506, 507, 525, 526, 529, 530, 534, 535, 537, 538, 540, 581, 583 मि, 584 से 586, 600, 602, 661 से 667, 684, 687, 690,


(डा० नीरज खैरवाल)

अपर जिलाधिकारी (वित्त एवं राजस्व)
देहरादून


					668 से 695, 702 से 704, 747 से 766, 771 से 772, 774, 776, 782 से 787, 788 से 796, 800 से 817, 823 से 832, 837 से 839, 841, 842, 845, 851	697 से 699, 701, 746, 767, 768, 770, 773 से 775, 777 से 779, 797 से 799, 818, 820, 833 से 836, 840, 843, 847, 851,
		जनरल महादेव सिंह रोड से होते हुये सेवलाकलां की सीमा	65 से 69, 133 से 135,	59, 60, 62, 63, 64, 70, 123, 136, 246	51 से 58, 86 से 89, 91 से 97, 99 से 118, 122, 124, 125 से 130, 131, 166 से 190, 202, 206 से 232, 234 से 242, 263, 280, 279, 325, 326, 398, 405, 406, 412, 413, 422, 424, 425, 426, 427, 440, 310 से 312, 316 से 324, 328, 335, 336, 375 से 392, 414, 415, 417 से 420, 421, 423, 441, 443 से 456	59, 60, 62, 63, 64, 85, 90, 98, 119, 120, 121, 123, 191, 204, 205, 192, 193, 233, 243, 262, 282, 274, 275, 281, 329, 333, 339, 340, 342, 367, 368, 370, 371, 393, 407, 416, 434, 436, 433, 438, 439, 442, 264, 282, 283, 313, 328, 329, 335, 336, 312, 313, 316 से 324, 329, 365, 366, 442,
		जी0 एम0 एस0 रोड सब्जी मण्डी होते हुये सहारनपुर रोड	441, 449, 450, 453 से 456, 464, 498, 500, 501, 524, 526, ,	440, 442, 443, 452, 463, 470, 476, 477, 478, 492, 497, 499, 525, 527,	480 से 490, 491, 493, 496, 502, 528, 529	476 से, 492, 497, 499, 506, 507, 524, 525, 527,
10	माजरा	सहारनपुर रोड	6, 68 से 76, 178 से 181, 183, 324 से 336, 371, 372	13 से 17, 26, 27 से 30, 32, 50, 53, 54 से 64, 67, 156, 158 से 160, 161, 410, 411 से 414, 415, 502, 507, 508 से 522, 893, 895, 896, 908 से 911, 916, 917, 919, 920, 922, 925, 926, 935, 936, 942 से 945, 950, 951, 953, 954, 955, 1053, 1059, 1060 से 1069	13 से 17, 32, 33 से 53, 77 से 155, 157, 161, 162 से 177, 184 से 194, 293, 410, 416 से 424, 428 से 430, 526 से 531, 578 से 585, 819 से 839, 879 से 892, 894, 897 से 907, 912 से 915, 921 से 924, 927 से 934, 937 से 941, 946 से 952, 954 से 985, 1001 से 1052, 1070 से 1093,	1 से 5, 7 से 12, 18 से 25, 298 से 333, 337 से 350, 352 से 355, 357 से 370, 373 से 409,
		हरिद्वार बाईपास रोड	268 से 271, 284 से 293, 351 से 354, 394, 396, 397 से 399, 507 से 509,	356, 407 से 410, 417, 418, 420, 424 से 431, 445 से 447, 452, 453, 455 से 458 483 से 490, 497, 498 से 505,	, 358, 359, 392 से 395, 432 से 434, 444, 448 से 450, 459 से 482, 491 से 496,, 532 से 543, 546, 619 से 622,	243 से 265, 267, 272 से 283, 294, 321, 322, 326, 355, 356, 407 से 410, 497, 545, 547, 548, 550 से 552


 (डा० नीरज खैरवाल)
 अपर जिलाधिकारी (वित्त एवं राजस्व)
 देहरादून

		जी०एम०एस० रोड	—	4 से 10, 60 से 62, 124, 137, 138, 189 से 192, 195, 196, 206 से 208	1 से 3, 12 से 50, 62 से 65, 67 से 72, 75, 76, 193, 194, 197 से 200	—
11	मोहब्बेवाला	सहारनपुर रोड	11 से 13, 23, 39, 40, 56, 57, 72, 74 से 76, 94, 95, 107 से 109, 121 से 124, 147, 148, 162 से 164, 168 से 170, 174, 175, 179 से 183, 188, 189, 192, 196 से 204, 206, 207, 210 से 217, 220 से 228, 229 से 233, 302 से 305, 310 से 329,	1, 2, 10, 15, 21, 96, 106, 111, 146, 193, 194, 195, 236 से 239, 250, 255 से 257, 278, 293 से 295, 296, 297, 298, 301, 331 से 333, 335,	1, 2, 3 से 9, 14, 16 से 20, 23 से 38, 41 से 55, 58 से 71, 73, 77 से 93, 97 से 105, 110, 112 से 120, 125 से 145, 149 से 161, 165 से 167, 171 से 173, 176 से 178, 184 से 187, 190, 191, 205, 208, 209, 218, 219, 234, 235, 240 से 249, 251 से 254, 258 से 277, 279 से 292, 300, 306 से 309, 330,	10, 15, 21, 40, 96, 106, 111, 146, 193 से 195, 236, 257, 296, 297, 299, 301, 331 से 333
12	ब्राहमणवाला	हरिद्वार बाईपास रोड	13, 14, 21, 22, 166, 168, 170, 173, 174, 176 से 178, 185, 191, 194, 198, 199, 200, 203, 205, 206, 309, 321, 355, 356,	11 मि, 12, 18, 19, 20, 23, 24, 25, 160, 162, 167, 169, 172, 175, 184, 186, 192, 193, 201, 202, 204, 207, 213, 308, 310, 319, 322, 353, 354,	1 से 3, 4, 5, 6 से 10, 16, 201, 320, 27 से 30, 59 से 78, 86, 147, 150 से 160, 181, 182, 187 से 189, 208 से 211, 215 से 229, 230, 234, 235, 253 से 266, 267, 278, 292 से 306, 312 से 314, 317, 318, 324 से 339, 410 से 417, 421,	11, 12, 15, 17, 18, 19, 20, 23, 24, 25, 162, 164, 167, 169, 161, 172, 175, 178, 184, 186, 192, 193, 202, 207, 213, 214, 308, 307, 310, 313, 316, 318, 319, 322, 323, 353, 357, 358, 26, 31, 32, 33, 57, 79, 60, 81, 87, 146, 149, 161, 162, 175, 179, 180, 183, 184, 186, 190, 192, 193, 201, 212, 207, 233, 236, 237, 252, 277, 291, 307, 310, 311, 315, 316, 319, 322, 323, 337, 340, 353, 357, 358, 359, 361, 362, 363, 364, 409, 418, 420, 422, 425, 427,
13	सेवलाकलां	शिमला रोड	9, 10, 11, 13, 14, 31, 32, 33, 35 से 37, 51, 53 से 55, 60, 61, 168, 182 से 185, 227, 229, 233 से 235, 244 से 247, 250 से 252, 254, 256 से 258, 281 से 286, 289, 290, 292, 301 से 305, 307, 446 से 456, 460	12, 34, 56, 57, 59, 66 से 71, 167, 187, 223 से 225, 228, 232, 237 से 238, 253, 255, 279, 280, 288, 291, 306	1 से 8, 15 से 30, 38 से 50, 58, 62 से 63, 72 से 83, 239 से 243, 248, 249, 260 से 278, 287, 292 से 300, 308 से 330, 334 से 346, 358, 359, 366, 385, 387, 389	12, 34, 66 से 71, 237, 238, 253, 279, 280, 288, 291


 (डा० नीरज खेरवाल)
 अपर जिलाधिकारी (वित्त एवं राजस्व)
 देहरादून

		जी0 एम0 एस0 रोड	127, 138, 142, 157 से 161, 167, 199 से 201, 203 से 206, 212, 482 से 484, 486, 487, 498, 499, 501, 502, 505 से 507, 1019/10,	101 से 103, 107, 108, 112 से 117, 128, 129, 130, 139 से 141, 163 से 166, 170 से 178, 191 से 195, 213 से 217, 464 से 481, 489, 210, 211, 220, 1017/102, 1022/464,	127, 138, 142, 157 से 162, 486, 487, 1019/107	80 से 106, 109, 110, 111, 118 से 126, 131 से 137, 143 से 156, 485, 488 से 506, 1018/127, 1021/464,
14	पित्थूवाला	शिमला बाईपास रोड	-	-	1,2,3,4	5
15	सेवला खुर्द	सहारनपुर रोड	137, 138, 141, 143 से 150, 159, 160, 181 से 183, 185	-	137, 138	151 से 158, 161 से 167, 176 से 181
		जी0एम0एस0 रोड	4 से 10, 60 से 62, 124, 137, 138, 189 से 192, 195, 196, 206 से 208,	-	-	1 से 3, 12 से 50, 62 से 72, 75, 76, 193, 194, 197 से 200
16	मेहूवाला माफी	शिमला बाईपास रोड	283 से 285, 312, 320, 366, 386, 424, 448, 458, 483	273 से 278, 281, 282, 297 से 299, 303 से 305, 309 से 311, 313 से 319, 340, 341, 356 से 361, 364, 365, 367 से 371, 378 से 385, 387 से 389, 416 से 419, 425, 433 से 439, 446, 447, 449, 484 से 490, 492 से 494, 522, 528 से 531, 544 से 549	283 से 285, 312, 320, 386, 424, 458, 483	8 से 40, 52 से 71, 122 से 155, 218 से 220, 227 से 272, 279, 280, 286 से 296, 302, 306, 307, 321 से 339, 342 से 355, 362, 363, 372 से 377, 390 से 415, 420 से 423, 426 से 432, 440 से 445, 450 से 457, 469 से 482, 491, 495 से 521 तक, 523 से 527, 532 से 543, 550 से 605, 615, 688 से 706, 821 से 847, 852 से 925
17	भारूवाला ग्रान्ट	सहारनपुर रोड	691 से 693, 700 से 702, 704, 707, 708.	697, 703, 714, 777/842	684 से 690, 695, 696, 698, 699, 706, 710 से 724, 732, 733, 735, 740 से 753, 769 से 815, 817, 818, 833 से 841	730, 731, 816, 820, 827, 828, 830, 832


 (डा0 नीरज खरवाल)
 अपर जिलाधिकारी (वित्त एवं राजस्व)
 देहरादून

18	धर्मपुर	हरिद्वार रोड	116, 165, 166, 167, 168, 169, 177 से 187, 191 से 200, 202 से 209, 211, 213, 214, 215, 224, 225, 252, 254 से 258, 261 से 270, 272, 398, 463, 464, 469, 470, 474 से 478, 478/609, 482, 483, 497, 498, 499, 500,	223	170 से 176, 223, 226 से 250, 251, 253, 259, 260, 273, 275 से 292, 333 से 343, 452 से 462, 465 से 496, 501 से 512, 526 से 539,	-
		रेसकोर्स रोड	1 से 16, 19, 22 से 26, 29, 30, 34 से 52, 55 से 63, 81, 82, 83, 88, 89, 90, 95, 96, 97, 99, 100, 104 से 107, 109 से 113, 120, 121, 160 से 164,	98, 125, 126 से 130, 144, 145 से 158, 169	20, 21, 27, 28, 31, 32, 33, 64 से 80, 84 से 87, 91 से 94, 101, 102, 103, 108, 114 से 119, 131 से 143,	98, 125, 144, 169
		हरिद्वार रोड सब्जी मण्डी - अग्रवाल बेकरी से लक्ष्मी रोड चौराहे - फव्वारे - नेहरू कालोनी होते हुये हरिद्वार रोड	271 से 275, 345, 346, 348, 351, 352, 367 से 377, 392, 395, 397 से 416, 419 से 422, 426 से 441, 542,	378, 541	347, 349, 350, 353, 354, 355 से 366, 425, 442 से 451, 513 से 525, 516/647, 540,	378
		फव्वारे के आगे रिस्पना पुल से लेकर अम्बीवाला गुरुद्वारा से आगे तक	601 से 613, 615, 616, 617 से 621, 630, 631, 633, 634	599, 600, 614, 644	567 से 598, 622 से 629, 635, 637 से 640,	599, 616, 641, 644
19	अजबपुर कलां	हरिद्वार रोड	340, 443, 464, 465, 467, 469, 482 से 486, 488, 489, 493, 494, 738, 741, 746, 749, 753, 756, 1161 से 1166, 1178, 1180, 1181, 1183 से 1186, 1326 से 1329, 1334 से 1337, 1360 से 1362, 1372, 1373, 1378 से 1382,	332 346, 446, 449, 471, 741, 748, 757, 1161, 1318, 1333, 1374, 1375, 1376,	340, 342, 348, 351, 468, 487, 490, 495, 496, 742, 744, 751, 758, 759, 763, 765, 768, 770, 772, 776, 949 से 953, 986, 987, 993, 1155 से 1157, 1159, 1160, 1167 से 1169, 1170 से 1173, 1175, 1176, 1177, 1187, 1188, 1189 से 1221, 1223, 1230, 1231, 1233, 1234, 1235, 1239,	332, 346, 449, 466, 471, 741, 748, 757, 1161, 1318, 1333, 1374, 1375, 1376,

N/A
21/3/20

(डा० नीरज खैरवाल)
अपर जिलाधिकारी (वित्त एवं राजस्व)
देहरादून

					1240, 1241 से 1266, 1269 से 1299, 1301 से 1312, 1323, 1324, 1320 से 1325, 1327 से 1330, 1340, 1349 से 1358, 1364, 1365, 1366, 1368, 1369, 1370, 1383, 1384, 1385, 1389 से 1393, 1403, 1404, 2196/1376,	
		हरिद्वार बाईपास रोड	85/58, 495, 496, 497, 498, 509, 510, 512, 516, 517, 567, 691, 697, 698, 699, 700, 709 से 711, 712, 713, 716, 717 733, 734, 789 से 790, 1030, 1394 से 1399, 1400, 1405, 1408, 1409, 1410, 1445 से 1451, 1453, 1558, 1561, 1562, 1564 से 1571, 1583, 1584, 1585, 1587, 1591, 1595, 1598, 1599, 1601, 1602, 1612, से 1615, 1616, 1619, 1620, 1634, 1636, 1637, 1638, 1640, 1641, 1400	518, 569, 1421, 1444, 1452, 1454, 1611, 1618, 1633, 1635, 1643,	88/611, 157 से 179, 355, 356, 380, 381, 383, 398 से 401, 417, 418, 421 से 440, 450 से 461, 487, 501 से 506, 512, 514, 517, 519, 520, 523 से 526, 534, 549 से 561, 563, 569, 588, 589, 590, 599, 601 से 629, 632 से 653, 655, 659 से 669, 672 से 680, 682 से 687, 704 से 707, 715, 720 से 723, 726 से 732, 776 से 780, 1384, 1386 से 1393, 1401, 1403, 1404, 1412 से 1420, 1424, 1425, 1426, 1428 से 1431, 1440, 1441, 1442, 1455, 1507, 1508, 1509, 1516, 1519, 1520, 1522 से 1557, 1559, 1560, 1573, 1575, से 1579, 1580 से 1582, 1586, 1588, 1589, 1590, 1596, 1597, 1603, 1605, 1606, 1608, 1609, 1612, 1621 से 1628, 1631, 1632, 1643, 1645, 1647 से 1651, 1653	518, 569, 1384, 1421, 1444, 1452, 1454, 1611, 1618, 1633, 1643,


(Handwritten Signature)
20/3/12

(डा० नीरज खरवाल)

अपर जिलाधिकारी (वित्त एवं राजस्व)

देहरादून

					से 1693, 1697, 1734 से 1737, 1738, 1756, 1761 से 1783, 1792 से 1808, 1816, 1817, 1819 से 1835, 1839 से 1868, 1899, 1995, 2192/1794,	
		माता मंदिर रोड	3, 4, 5, 60, 62, 63, 65, 66, 68, 102 से 108, 112 से 116, 121, 126, 127, 169, 171, 207 से 211, 228, 229, 237 से 241, 270, 273, 285, 291 से 295, 309, 310, 317, 318, 320, 311 से 315, 316	6, 117, 118, 120, 216, 226, 307, 320,	2, 6, 8, 10, 16, 20 से 51, 53 से 56, 58, 69, 71, 72, 74 से 97, 99, 100, 101, 109, 110, 111, 122 से 125, 137, 138, 140 से 145, 172 से 181, 193, 196, 199, 201, 203, 204, 205, 217 से 223, 230 से 236, 244 से 248, 253, 255, 265, 266, 271, 274 से 277, 281, 282, 296, 297, 305, 306, 2183/203, 2184/203,	6 17, 117, 118, 120, 216, 226, 305, 307, 309, 320
		मोधरोवाला रोड	147, 150 से 153, 157, 158, 160, 161, 162, 165, 166, 184, 185, 187, 189 से 192, 260, 263, 272, 300, 302, 303, 321, 322, 325, 326, 327, 328, 359, 360, 365, 366, 367, 368, 377, 378, 387 से 392, 406, 407, 411, 412, 413, 418, 419, 516 से 579, 585, 1457, 1458, 1460, 1461, 1484, 1485, 1486, 1491, 1492, 1495, 1496, 1945, 1947, 1948, 1954, 1958, 1960 से 1963, 1965 से 1967, 1972 से 1978, 1981, 1982,	163, 187, 308, 309, 379, 416, 574, 1964, 2058	140 से 146, 152, 153, 164, 175, 180, 194, 195, 197, 220 से 223, 245, 246, 248, 254, 258, 266, 298, 307, 357, 358, 362 से 364, 369 से 374, 393 से 397, 402, 404, 414, 416, 574, 583, 586, 587, 591 से 596, 1414, 1462, 1487, 1488, 1493, 1498, 1500, 1501, 1502, 1511 से 1513, 1515, 1517, 1869 से 1874, 1944, 1949, 1957, 1968, 1969, 1979, 1980, 1988 से 1991, 1993, 1994, 1996, 2000 से 2024, 2025, 2040 से 2056, 2057, 2058, 2072 से 2075,	163 187, 308, 309, 379, 416, 574, 1964, 2058,



(डा० नीरज खरवाल)

अपर जिलाधिकारी (वित्त एवं राजस्व)

देहरादून

			2054 से 2062, 2064, 2066 से 2070, 2084 से 2086, 2087, 2090, 2190/573, 2190/574,		2183/203, 2164/203,	
		दून विश्वविद्यालय रोड	1818, 1838 से 1840, 1875 से 1878, 1883 से 1886, 1929, 1930, 1951 से 1953, 1955, 1956, 2053, 2079 से 2081, 2090, 2094 से 2096, 2104 से 2106, 2109,	1931, 1943, 2098, 2099, 2103, 2113, 2114	1837, 1838, 1640, 1852, 1859 से 1871, 1872, 1873, 1879, 1880, 1885, 1887, 1889, 1891, 1892, 1900 से 1913, 1917, 1918, 1925 से 1928, 1932 से 1934, 1936, 1949, 1990, 2097, 2107, 2108, 2115 से 2124, 2126, 2127 से 2129, 2130,	1925, 1931, 2099, 2103, 2113, 2114
20	चक अजबपुर कलां	हरिद्वार रोड	1 से 8, 24 से 28, 85 से 89, 94 से 97, 100 से 103, 150, 152 से 155, 157, 158, 160, 162, 164, 165, 168, 169,	—	09 से 24, 29 से 33, 39, 40, 41, 49 से 53, 57 से 60, 62 से 72, 73, 74, 76, 78 से 84, 86, 89, 91, 93, 94, 98, 103 से 111, 113 से 117, 119, 126, 127, 128, 131 से 134, 137 से 142, 144, 146, 147, 148, 151, 161, 162, 163, 170, 171, 172, 173, 175, 176, 177, 179, 180, 164 से 195,	34, 38, 46, 56, 120, 123, 124, 125
21	अजबपुर खुर्द	हरिद्वार बाईपास रोड	127, 162, 165, 169, 170, 171, 172, 178, 180, 181, 182, 183, 683, 695, 696, 698, 699, 700, 701, 702 से 704, 706 से 712, 714, 719, 837, 838, 640, 641, 642, 643, 645, 976 से 981, 996, 997, 999, 1092 से 1097, 1098, 1099, 1125, 1129 से	164, 683, 705, 715, 732, 646, 975, 1120, 1152, 1155, 1162, 1306, 1349, 1350, 1352, 1753/974	123, 144, 145, 147 से 151, 153, 158 से 160, 163 से 168, 171, 175 से 177, 185 से 216, 218, 219, 228 से 248, 252, 253, 256, 257, 295, 407, 527 से 580, 582 से 589, 603, 608, 612 से 622, 628 से 637, 644 से 679, 681, 682, 684, 685, 688 से 694, 697, 716 से 727, 733 से 746,	164, 683, 705, 715, 732, 646, 975, 1120, 1152, 1155, 1162, 1306, 1349, 1350, 1753/974

(Handwritten signature)
20/11/21

(डा० नीरज खैरवाल)
अपर जिलाधिकारी (वित्त एवं राजस्व)
देहरादून

			1137, 1138, 1150, 1151, 1155, 1156, 1159 से 1161, 1164, 1166, 1274, 1275, 1276, 1277, 1280, 1281, 1282, 1308, 1309, 1310, 1315 से 1318, 1353, 1368, 1369, 1370, 1371, 1372, 1373, 1407, 1408, 1420, 1421, 1422, 1423, 1424, 1425, 1428, 1433 से 1440, 1464,		748 से 761, 777 से 805, 807 से 835, 844, 898, 935 से 966, 968 से 974, 983 से 995, 998, 1000 से 1004, 1006 से 1034, 1037 से 1040, 1043 से 1045, 1049 से 1060, 1062, 1064 से 1090, 1099, 1101 से 1116, 1118, 1119, 1123, 1132 से 1134, 1139 से 1148, 1152 1153, 1157, 1158, 1169 से 1201, 1216 से 1247, 1250, 1253 से 1258, 1260, 1264 से 1272, 1278, 1283 से 1302, 1304, 1307, 1312, 1313, 1315, 1320 से 1348, 1351, 1355 से 1367, 1373 से 1377, 1380 से 1395, 1398, 1399, 1401 से 1404, 1406 से 1409, 1411, 1413, 1415, 1416, 1419, 1441 से 1444, 1447, 1450, 1451, 1460, 1466, 1547, 1572 से 1580, 1583 से 1585, 1587 से 1595, 1613, 1620, 1646, 1647, 1648, 1611, 1212, 1618, 1619, 1755/806,	
		मोथरो वाला रोड	426, 427, 497 से 512, 514, 524, 525, 527, 532 से 534, 819, 820, 829, 830, 852, 853, 856, 858, 862 से 871, 884 से 890, 901, 903, 904,	846, 1066, 1446, 1448, 1455, 1571,	8, 24, 27, 28, 29, 32, 336 से 367, 369, 376 से 390, 400 से 421, 428 से 447, 449, 457 से 473, 475 से 484, 490, 492, 513, 523, 528, 530, 531, 533, 539,	846, 1066, 1446, 1448, 1455, 1571

(Handwritten Signature)
20/3/22

(डा० नीरज खैरवाल)

अपर जिलाधिकारी (वित्त एवं राजस्व)

देहरादून

			957, 958, 971, 972, 974, 983, 989, 990, 993 से 996, 1063 से 1065, 1068 से 1070, 1075 से 1088, 1090 से 1097, 1386, 1387, 1391 से 1395, 1411, 1412, 1422, 1426 से 1430, 1446, 1451 से 1459, 1468, 1469, 1472, 1477 से 1489, 1493, 1495, 1497 से 1499, 1502, 1511 से 1520, 1522 से 1529 1531 से 1543, 1547 से 1558, 1561, 1773		540, 541, 812, 813, 823, 824, 825, 854, 867, 868, 872, 812, 813, 824, 825, 828, 854, 867, 868, 873 से 878, 891 से 894, 896, 898 से 901, 905 से 909, 911, 912, 913, 918 से 930, 965, 966, 967, 970, 975, 1008, 1011, 1039, 1042, 1043, 1045, 1050 से 1056, 1058 से 1060, 1066, 1067, 1071, 1072, 1073, 1089, 1100, 1104, 1106, 1107, 1360, 1377, 1384, 1385, 1388, 1389, 1390, 1398, 1399, 1406, 1407, 1409, 1460, 1470, 1481, 1509, 1559, 1560, 1562, 1566, 1568, 1569, 1571, 1572,	
22	केदारपुर	मोथरोवाला रोड	65, 68, 71, 72, 74, 76 से 80, 82, 83, 84, 108, 110 से 113, 126, 127, 129, 132, 134 से 138, 144,	131	1, 3 से 58, 61, 62, 64, 65, 73, 75, 81, 83 से 89, 93 से 107, 109, 111, 114 से 124, 129 से 131,	131
		दून विश्वविद्यालय रोड	250, 253 से 258, 310, 311, 316 से 319, 323, 324, 336, 353, 356, 359 से 362, 383, 385, 389, 391 से 396,	322, 325, 327, 328, 330, 332, 333, 334, 335, 337, 354, 355, 371, 381, 382, 386, 389, 390	93 से 102, 183, 190 से 199, 200 से 229, 232, 242, 243, 245, 246, 248, 249, 260 से 265, 267 से 270, 273 से 285, 286, 289 से 292, 294 से 298, 300 से 307, 313, 314, 320, 321, 326, 330, 338 से 351, 365, 367, 368 से 370, 372 से 380, 387, 398 से 401,	322, 325, 327, 329, 330, 332 से 335, 337, 352, 354, 355, 371, 381, 382, 386, 390

(डा० नीरज खेरवाल)

अपर जिलाधिकारी (वित्त एवं राजस्व)


देहरादून

		दून विश्वविद्यालय मोथरोवाला रोड	134, 143, 149, 155, 156, 159 से 178, 182, 184, 186 से 188, 233, 236, 238, 239, 239/402, 278 से 282,	185	139, 140, 145, 153, 183, 189 से 191, 200, 201, 228, 233, 234, 235, 240, 241, 243, 275, 276, 283, 285, 286, 289, 290, 332	185
23	मोथरोवाला	मोथरोवाला से दूधली रोड	184, 246 से 249, 272, 274, 275, 333 से 340, 524, 944, 1044, 1045, 1050, 1093 से 1098, 1408, 1409, 1415 से 1418, 1432, 1433, 1455, 1457 से 1459, 1521, 1525, 1534 से 1537, 1559, 1570, 1576, 1577, 1581, 1582, 1587 से 1589, 1599, 1600, 2062 से 2065, 2084 से 2087, 2088, 2093 से 2095, 2099 से 2103, 2112 से 2116, 2125, 2126, 2210, 2211, 2230, 2231, 2233, 2242, 2249, 2251, 2252, 2257 से 2263, 2265, 2289 से 2294, 2296 से 2299, 2308, 2312 से 2318, 2320 से 2323, 2325 से 2329, 2332, 2334 से 2345, 2349 से 2375, 2391 से 2401, 2402, 2403	186 से 190, 242, 244, 245, 270, 510, 511, 523, 940, 941, 943, 945 से 949, 955 से 957, 958, 959, 960, 961, 1013, 1020, 1021, 1029, 1036, 1039, 1046, 1050 1052, 1059, 1080 से 1091, 1092, 1093 1418, 1421, 1422, 1430, 1431, 1527, 1529, 1530, 1533, 1538, 1539, 1551, 1557, 1571, 1572, 1573, 1574, 1579, 1586, 1590, 1592, 1593, 1665, 2057, 2056, 2060, 2061,	170 से 185, 199 से 214, 217, 220 से 223, 231 से 245, 250 से 271, 279 से 292, 309 से 328, 347 से 363, 391, 402 से 419, 426 से 428, 491 से 503, 507 से 522, 525, 527 से 532, 537 से 567, 569 से 600, 610 से 632, 855, 870 से 873, 893 से 907, 910 से 917, 924 से 939, 950 से 953, 974 से 976, 984 से 1012, 1036, 1104, 1106 से 1112, 1119 से 1152, 1163, 1165 से 1167, 1170, 1285, 1308 से 1310, 1315 से 1320, 1342 से 1364, 1366 से 1404, 1447 से 1453, 1464, 1467 से 1473, 1495 से 1497, 1601 से 1607, 1610 से 1614, 1620 से 1651, 1655 से 1663, 1673, 1674, 1678 से 1688, 2051 से 2054, 2072 से 2083, 2092, 2097, 2098, 2104 से 2186, 2209, 2234 से 2236, 2245 से 2248, 2254 से 2256, 2265 से 2286, 2354 से 2375, 2367 से 2385, 2389, से 2404, 2408 से 2416, 2421 से 2428, 2431 से 2439, 2441 से 2443,	215, 277, 278, 293, 294, 355, 356, 357, 401, 420, 421, 425, 429, 523, 524, 526, 633, 634, 644, 645, 856, 857, 869, 874, 923, 924, 971, 972, 1034, 1113 से 1116 1156, 1161, 1162, 1169 से 1171, 1172, 1286, 1306, 1307, 1311, 1314, 1334, 1338, 1348, 1401, 1405, 1407, 1410, 1411, 1425, 1429, 1434, 1436, 1460, 1461, 1463, 1474, 1475, 1476, 1477, 1609, 1610, 1613, 1615, 1616, 1652, 1654, 1667, 1669, 1671, 1672, 1676, 1679, 2050, 2086, 2087, 2088, 2241, 2242, 2243, 2244, 2249, 2257, 2259, 2261, 2388, 2405
24	चक शाहनगर	हरिद्वार रोड	—	1, 2, 3	4, 5,	1, 2, 3, 6, 7, 12, 13

(Handwritten Signature)
21/3/12

(डा० नीरज खेरवाल)
अपर जिलाधिकारी (वित्त एवं राजस्व)
देहरादून

25	नत्थनपुर	हरिद्वार रोड	527 से 531, 546 से 548, 975, 976, 986, 994, 997, 998, 1309 से 1313, 1316, 1317	523, 524, 526, 532, 533, 538, 539, 545, 549, 951, 974, 977, 978 से 981, 985, 987, 993, 995. 1308, 1314, 1315, 1318	466 से 522, 525, 535 से 537, 541 से 544, 952 से 973, 988 से 992, 996, 999 से 1011, 1016, 1017, 1024 से 1034, 1091 से 1102, 1264, 1265, 1272 से 1276, 1283 से 1295, 1297 से 1307, 1319 से 1344	405, 523, 524, 526, 533, 538, 539, 545, 549, 950, 951, 974, 977, 978 से 981, 985, 987, 993, 995, 1012 से 1015, 1018 से 1023. 1035, 1044, 1045, 1049 से 1051, 1089, 1090, 1103, 1266, 1271, 1277, 1282, 1296, 1308, 1314, 1315 1318, 1345
		जोगीवाला चौक से रिंग रोड पो0आ0	297 से 299, 310 से 312, 352 से 354, 402 से 408, 414, 415, 420 से 423, 427 से 431, 695, 699, 701, 786, 823 से 825, 829, 830, 832, 846 से 851, 862, 925, 928, 929, 943, 944	267, 273, 283, 285, 296, 298, 300, 302 से 306, 307 से 309, 313, 314, 330, 350, 351, 400, 401, 411 से 413, 419, 424, 425, 426, 696 से 698, 707 से 709, 715, 783 से 785, 717, 718, 820 से 822, 828, 831, 833, 834, 854, 855, 863, 926, 930, 931, 942, 947, 949, 951	16, 266, 274 से 282, 286 से 295, 301, 315 से 329, 331 से 349, 355 से 399, 409 से 410, 432 से 464, 700, 702 से 706, 708 से 714, 716 से 720, 726 से 730, 733 से 738, 787 से 816, 819, 826, 827, 835 से 845, 852, 853, 858 से 861, 864 से 871, 919 से 924, 927, 998, 932 से 938, 945, 946	11 से 13., 220 से 229, 267, 267, 273, 283, 285, 296, 300, 302 से 306, 307 से 309, 313, 314, 330, 350 351, 400, 401, 417, 418, 419, 424 से 426, 465, 698, 707., 715, 721, 725, 731, 732, 739, 741., 749., 783, 784, 785., 817, 818., 820 से 822., 828., 831., 833, 854, 855, 863, 926., 930, 931, 939, 942., 947, 949, 950 1011 से 1015, 1018 से 1023
		रिंग रोड पो0 आ0 से रायपुर रोड	83 से 88, 122, 123, 127, 128, 138 से 140, 174 से 178, 193 से 196, 218, 219, 268 से 272, 284, 550 से 552, 556 से 562, 600 से 604, 612 से 614, 621 से 623, 657 से 660, 679 से 681	1, 2 मि, 79 से 82, 89, 120, 121, 124., 126., 129., 136, 137, 172, 192, 197, 198, 285, 298, 300., 553, 555, 596 से 599, 605, 611, 615., 619, 620, 624, 661 से 663, 682 से 684, 697,	25 से 32, 38, 39, 42, 43, 46 से 49, 51 से 78, 90 से 119, 130 से 132, 135, 141 से 171, 173, 179 से 191, 199 से 217, 230 से 243, 563 से 595, 606 से 610, 616 से 618, 625 से 656, 664 से 678, 685 से 696	1, 2., 34, 35, 37, 44, 45, 79 से 82, 89., 120, 121, 124, 126, 129, 136, 137, 172 192, 197, 198, 220 से 229, 453 से 555, 465, 596 से 599, 605, 611, 615, 619, 620, 624, 661 से 663, 682 से 684, 697


 (डा0 नीरज खैरवाल)
 अपर जिलाधिकारी (वित्त एवं राजस्व)
 देहरादून

26	बद्रीपुर	हरिद्वार रोड	2 से 4, 62, 65, 74,	1, 5, 11 से 14, 54, 61, 63, 64, 66, 67 से 71, 73, 75 से 78	6 से 10, 15 से 33, 37, 53, 60, 72, 79 से 114	1, 5, 11 से 14, 34, 35, 36, 54, 61, 63, 64, 66, 67, 71, 73, 75 से 78, 115, 118
27	माजरी माफी	हरिद्वार रोड	26, 28, 31, 40, 44, 68, 118, 123, 128, 138	27, 29, 30, 38, 39, 41 से 43, 56 से 65, 69 से 88, 119 से 122, 127, 130, से 134, 137, 139, 141 से 144	26, 28, 31, 40, 44, 68, 118, 127, 128, 138, 157 से 159, 170	32, 34 से 37, 46 से 53, 66, 67, 91 से 117, 129, 135, 136, 146 से 156, 160 से 169, 271 से 322
28	मोहकमपुर खुर्द	हरिद्वार रोड	2, 3, 18, 19, 21, 48, 72, 75, 110, 127 से 129, 150 से 157, 163 से 169, 174 से 176, 178, 180, 405 से 410, 413, 415	1, 4, 6, 37, 38, 40, 45, 47, 71, 108, 124, 130, 132, 141 से 143, 171, 177, 411, 412, 416, 419	10, 15 से 17, 22, 41, 42, 50 से 70, 76 से 107, 111 से 123, 125, 134 से 140, 144 से 149, 159 से 162, 170, 172 से 173, 181 से 202, 204, 205, 230 से 233, 247, 259, 262, 281 से 284, 337 से 390, 396 से 404, 417 से 418, 420, 423/136	1, 4, 5, 6, 11, 14, 35, 37, 38, 40, 43, 44, 45, 47, 71, 108, 124, 130, 132, 141 से 143, 171, 177, 203, 206 से 208, 229, 234, 245, 256, 258, 280, 323, 324, 391, 411, 412, 416, 419
29	मियांवाला	हरिद्वार रोड	364 से 373, 375 से 377, 457, 463, 465 से 470, 482, 484, 516 से 521, 524 से 533	362, 378, 458, 487, 513 से 515	340 से 361, 363, 380 से 389, 407, 413 से 444, 450 से 456, 471 से 481, 485, 486, 488 से 511, 534 से 564, 567 से 586, 597, 647 से 656	362, 378, 390, 406, 447 से 449, 458, 464, 487, 513 से 515, 592,
30	हरावाला	देहरादून हरिद्वार रोड	274 से 277, 287 से 292, 309 से 318, 331, 332, 334 से 346, 269 से 373, 514 से 519, 525 से 527, 534, 535, 538, 539, 541 से 545, 561 से 566, 581, 582, 584 से 586, 615 से 620, 681 से 683, 690, 696, 708 से 711,	267, 269, 270, 271, 273, 293, 319, 333, 347, 374, 375, 513, 524, 528, 533, 536, 537, 540, 567, 568, 583, 587, 612, 614, 621 से 627, 684, 685, 687 से 689, 691, 692, 695, 697, 707, 712, 715, 749, 759,	268, 278 से 285, 294 से 308, 320 से 330, 348 से 368, 416 से 418, 448 से 453, 461 से 512, 520 से 523, 529 से 532, 546 से 560, 569 से 580, 588 से 597, 611, 613, 628 से 649, 666 से 679, 686, 688, 693, 694, 698 से 706, 713, 714,	267, 269, 271, 273, 293, 309 से 311, 319, 333, 347, 374, 375, 419, 432 से 434, 438, 447, 454, 455, 459, 460, 513, 524, 528, 533, 536, 537, 540, 567, 568, 583, 587, 612, 614, 621 से 627, 659, 680, 684, 685, 687, 689, 691, 692, 697,

N.A.
20/12

(डा० नीरज खैरवाल)

अपर जिलाधिकारी (वित्त एवं राजस्व)

देहरादून

			716 से 721, 747, 748, 752 से 757, 758, 780, 782 से 787, 842 से 850, 853, 865, 879 से 882, 888 से 893, 1000, 1001, 1002, 1003, 1059 से 1070,	760, 779, 781, 788 से 792, 841, 852, 864, 866, 878, 894, 1004, 1071, 1081,	722 से 746, 750, 751, 761 से 778, 793 से 806, 812 से 822, 830 से 840, 851, 854 से 863, 867 से 877, 883 से 887, 894, 952, 955 से 999, 1005 से 1011, 1032, 1048 से 1053, 1054 से 1058, 1072 से 1080,	707, 712, 715, 749, 759, 760, 781, 788 से 792, 807 से 811, 823, 825, 829, 841, 852, 864, 866, 878, 954, 1000, 1004, 1012, 1031, 1033, 1047, 1071, 1081
31	कुवावाला	देहरादून हरिद्वार रोड	6, 15 से 18, 141, 149 से 152, 155 से 157, 164, 187, 188, 241 से 243, 245/292	1, 3, 4, 5, 7, 14, 19, 56, 57, 81, 82 से 84, 137, 138, 140, 142, 143 से 145, 148, 153, 154, 158, 163, 165, 176, 177, 182, 183, 184, 185, 186, 189, 230, 231 से 236, 240, 244 से 247, 255, 256, 257, 259, 265, 266, 267,	2, 8 से 13, 20 से 25, 27 से 29, 53 से 55, 58, 59, 78 से 80, 85 से 89, 132 से 136, 139, 146, 147, 159 से 162, 166 से 175, 178 से 181, 190, 191, 203 से 206, 212 से 216, 221 से 229, 237 से 239, 248 से 254, 258, 260 से 264, 268, 269	1, 3, 4, 5, 7, 14, 19, 26, 42, 52, 56, 57, 60, 77, 81, 82 से 84, 130, 131, 137, 138, 142, 143, 143 से 145, 148, 153, 154, 163, 176, 177, 182 से 186, 189, 192, 193 से 197, 207, 217 से 220, 230 से 236, 240, 244 से 247, 255, 259, 265, 266 से 267, 270, 275 से 277
32	लच्छीवाला	हरिद्वार जोईवाला रोड	123, 124, 128 से 132, 138 से 143, 148 से 154, 161 से 165, 170 से 172, 175 से 176, 178 से 184, 205 से 208, 219 से 223, 230 से 235, 238 से 241, 247 से 253, 257, 258, 260, 263, 266, 267, 271, 388, 401 से 407, 409, 415 से 417, 419 से 437, 442 से 444, 461 से	120, 122, 125, 126, 133, 155, 169, 173, 174, 185, 186, 195, 209, 210 से 214, 218, 224, 225, 236, 237, 245, 246, 259, 262, 264, 265, 268, 270, 272, 273, 389, 391, 392, 394, 400, 408, 414, 418, 441, 459, 460, 464, 465, 603 व 604, 609, 610, 615,	1 से 119, 121, 127, 134 से 137, 144 से 147, 156 से 160, 166 से 168, 177, 187 से 194, 196 से 204, 215 से 217, 226 से 229, 242 से 244, 254 से 256, 261, 269, 274 से 341, 367, 368, 380 से 386, 390, 393 से 399, 410 से 413, से 458, 468 से 500, 501 से 517, 527 से 548, 553 से 582,	120, 122, 125, 126, 133, 155, 169, 173 व 174, 185, 186, 195, 209, 218, 224, 225, 236, 237, 245, 246, 259, 262, 264, 265, 268, 270, 272 व 273, 342, 343, 344, 371, 379, 387, 389, 391, 392, 400, 408, 414, 418, 441, 445, 459, 460, 464, 465, 518, 523, 526, 549 व 550, 552, 583, 603 व 604,

N/A
21/3/22

(डा० नीरज खैरवाल)

अपर जिलाधिकारी (वित्त एवं राजस्व)

देहरादून


			463, 466, 467, 605 से 608, 611 से 614, 619, 676 से 679, 690 से 707, 719	675, 689, 716, 720	584 से 602, 616 से 618, 620 से 674, 680 से 688, 708 से 715, 717, 718, 721 से 740, 742, 748, 772	609, 610, 615, 675, 689, 720, 741, 743, 744, 746, 769, 771, 773
33	मारखम ग्रान्ट प्रथम	हरिद्वार रोड डोईवाला	-	-	83, 88 से 92, 95 से 119, 138 से 144, 149 से 163 296 से 305	82, 84, 87, 93 व 94, 120 से 123, 148, 295
34	डैसवाला	हरिद्वार रोड डोईवाला	33 से 35, 60 से 64, 66 से 68, 70 से 71, 76, 77, 78, 79 से 80, 84 से 86, 89, 90, 91, 92, 93, 94, 95, 96, 97 से 104, 112, 123 से 130, 134, 181, 182, 183, 207 से 209, 405, 412	36, 59, 65, 69, 72, 73, 74, 75, 81, 82, 83, 87, 88, 105, 106, 109, 110 से 113, 115, 116 से 121, 112, 133, 180, 184, 185, 186 से 188, 189, 191, 206, 210, 410, 411, 413	1 से 31, 37 से 58, 107, 108, 114, 131 से 132, 133, 135 से 153, 160 से 165, 173 से 179, 192 से 205, 211 से 232, 233, 386 से 403, 404, 406, 407 से 409, 414 से 419, 420	32, 36, 59, 65, 69, 72 से 75, 81 से 83, 87, 81, 105, 106, 109, 113, 115, 122, 154, 155, 159, 166, 172, 180, 182, 184, 185, 189, 191, 206, 234, 243, 382 से 385, 410, 411, 413, 421, 422, 455
35	मिस्सरवाला खुर्द	हरिद्वार रोड	34 से 38, 52 से 67, 103, 113, 115, 120 से 124, 132, 141 से 146, 217, 219, 220, 229 से 231, 233 से 236, 241 से 247	33, 39, 48, 50, 51, 68, 70, 73, 75 से 78, 104, 114, 116, 119, 126, 127, से 131, 133, 134, 135 व 136, 138 व 139, 215, 218, 232, 237, 238, 239, 240, 243, 250, 251, 252/29	5 से 32, 40 से 47, 49, 69, 71, 72 74, 79 से 102, 105 से 112, 117, 118, 125, 137, 140, 147 से 201, 209 से 214, 216, 221 से 228, 248, 253/141,	1 से 4, 33, 39, 48, 50, 51, 68, 70, 73, 75 से 78, 104, 114, 116, 119, 126 से 131, 133 से 136, 138, 139, 215, 218, 232, 237, 238, 239, 240, 243, 250 से 251, 252/29
36	मिस्सरवाला कंला	हरिद्वार रोड	298, 299, 301, 302, 304 से 337, 353 से 359, 368, 386, 388 से 390, 403, 404, 405, 408, 409, 413 से 418, 422, 438 439, 444, 459, 468 से	296, 297, 300, 303, 338, 367, 369, 385, 387, 401, 402, 407, 410 से 412, 419, 437, 440, 441 से 443, 446 से 448, 447,	1 से 14, 34 से 39, 41, 44, 45, 135 से 138, 142, 152 से 155, 157 से 162, 168 से 236, 276, 279 से 290, 291 से 295, 339 से 352, 360 से 366, 370	16, 40 , 43, 46, 129, 134, 143, 156, 163, 167, 237, 273, 277, 278, 282, 286, 296, 297, 338, 367, 369, 385, 387, 401, 402, 407, 410 से 412, 419,

(डा० नीरज खेरवाल)

अपर जिलाधिकारी (वित्त एवं राजस्व)

देहरादून

			471, 473 से 499, 501, 522, 523, 424, 526 से 532, 540, 541, 546 से 550, 608, 609, 611 से 631, 633, 634, 664 से 681, 690 से 709,	458, 472, 525, 533, 534, 599, 542, 543, 545, 610, 632, 635, 663, 688, 689, 710, 863/376	से 384, 391 से 400, 406, 420, 421, 423 से 436, 449 से 457, 460 से 466, 500, 502 से 521, 535 से 539, 544, 551 से 598, 600 से 607, 636 से 662, 682 से 687, 711 से 775, 790 से 794, 800, 803 से 845	437, 440, 445, 446 से 448, 458, 467, 472, 501, 525, 533, 534, 542 से 543, 545, 599, 610, 632, 635, 663, 688, 689, 802, 846, 847, 850, 856, 710, 863/376
37	बडासी ग्राण्ट	रायपुर थानो रोड	13, 14, 15, 22, 30 से 39, 41, 45, 46, 47, 51 से 53, 81, 120 से 125, 130 से 132, 188,	1, 2, 3, 11, 17, 21, 23, 24, 40, 42 से 44, 49 से 50, 54, 67 से 70, 71 से 73, 77 से 80, 82 से 89, 90, 113, 119, 126 से 128, 129, 133, 789,	4, 5, 7 से 10, 16, 18 से 20, 25 से 29, 48, 55 से 69, 74 से 76, 81, 93 से 112, 114 से 117	1, 2, 3, 6, 11, 12, 17, 21, 23, 24, 40, 42 से 44, 49 से 50, 54, 67 से 70, 71 से 73, 77 से 80, 82 से 90, 92, 113, 119, 126 से 129, 133, 789
38	भोपालपानी ग्राण्ट	रायपुर थानो रोड	4 से 10, 48, 108, 109, 112 से 114, 139, 142, 186 से 192, 271	1, 3, 8, 11, 12, 33, 34, 36, 40, 41, 47, 49, 110, 111, 115, 116, 117, 118, 138, 140, 141, 174, 175, 177, 183, 184, 185, 193, 195, 205, 211, 247, 249, 250, 270, 272	2, 13 से 32, 37 से 39, 42 से 46, 50 से 80, 88 से 107, 119 से 137, 143 से 173, 176, 178 से 182, 194, 196 से 204, 206 से 210, 212 से 218, 240, 242 से 246, 248, 251 से 254, 254/334, 266, 267 से 269,	1, 3, 5 से 8, 11, 12, 33, 34, 36, 40, 41, 47, 49, 81, 83 से 85, 110, 111, 115 से 118, 138, 140, 141, 174 से 175, 177, 183, 193, 195, 205, 211, 219, 220, 221, 223, 247, 249, 250, 255, 256, 260, 263, 270, 272, 275, 333
39	पांववाला सोडा	रायपुर थानो रोड	2, 47 से 51, 64 से 66, 72, 74, 75, 82, 83, 90, 91, 94, 95, 107 से 111, 118, 120, 900	1, 3, 30, 45, 46, 52, 63, 67, 70, 73, 81, 84, 88, 89, 96, 97, 99, 101, 106, 113, 117	4 से 29, 31 से 44, 53 से 62, 71, 76 से 80, 85, 86, 87, 92, 93, 98, 102 से 105, 112, 114, 115, 116, 119, 121, 122 से 167, 168 से 173	1, 3, 30, 42, 45, 46, 63, 67 से 70, 73, 81, 84, 88, 89, 96, 97, 99, 101, 106, 113, 117, 174, 178



(डा० नीरज खैरवाल)

अपर जिलाधिकारी (वित्त एवं राजस्व)

देहरादून


40	सोडा सरोली	रायपुर थानो रोड	78, 80 से 84, 86, 87, 88, 130 से 132, 152 से 155, 157 से 159, 161, 165, 170, 174, 177, 319 से 327, 410, 426, 430 से 435, 446 से 451, 456 से 459, 460, 461, 468, 549, 553 से 556	1, 71, 73, 76, 77, 85, 129, 145, 146, 151, 156, 160, 162 से 164, 166, 171, 173, 175, 176, 178, 179, 182, 318, 328 से 330, 411, 427, 444, 445, 452 से 454, 462 से 467, 470, 472, 475 से 477, 489, 490, 495, 497 से 500, 502, 543, 548, 551 से 552, 557 ,	41 से 70, 72, 74, 75, 89 से 128, 133, 134, 138, 147 से 150, 167 से 169, 172, 181, 183 से 203, 263 से 317, 331 से 382, 388 से 396, 411, 412 से 425, 428, 429, 436 से 443, 470 से 473, 478 से 488, 496, 503 से 508, 533 से 542, 544 से 547, 569 से 571	1, 71, 73, 76, 77, 85, 88, 129, 135 से 137, 145, 146, 151, 156, 160, 162 से 164, 166, 171, 173, 175, 176, 178, 179, 182, 204, 206, 251 से 253, 318, 383 से 384, 387, 397 से 399, 408, 409, 427, 444, 445 , 452 से 454, 462 से 467, 470, 472, 475 से 477, 489, 490, 495, 497 से 500, 501, 502, 509, 530 से 532, 543, 548, 549, 552 , 557, 559, 563, 564, 572, 573, 577
41	फान्दूवाला	दूधली डोईवाला रोड	1, 2, 10 से 18, 30 से 38, 62, 68 से 71	3 से 6, 9, 19 से 24, 28, 29, 71	19 से 27, 41 से 46, 59 से 64, 77, 79, 80 से 85, 89, 90, 96 से 104, 113,	3 से 6, 50 से 52, 54, 55, 85, 102, 105, 106,
42	किशनपुर ग्रान्ट	दूधली डोईवाला रोड	—	—	59, 87 से 89, 92 से 94, 96, 97, 105, 106, 109 से 111, 120 से 127	10, 11, 19 से 23, 101, 102, 109 से 111,
43	मौहम्मदपुर बडकली	दूधली डोईवाला रोड	8, 9, 11 से 14, 29 से 31, 34, 35, 203 से 236, 266, 267,	1 से 4, 15, 17, 20, 32, 188, 190 से 194, 198, 201 से 203, 236, 238 से 240, 248, 249, 264, 265, 268	5, 6, 21 से 28, 33, 36 से 45, 67, 104 से 121, 127 से 137, 140, 142 से 187, 189, 192, 195, 196, 197, 199, 200, 241 से 247, 250 से 263, 269, 271	1, 4, 15, 17, 20, 23, 32, 101 से 103, 122, 123, 125, 126, 138, 188, 190, 191, 193, 194, 198, 201 से 203, 236, 238 से 241, 248, 249, 264, 265, 268
44	नागल बुलन्दावाला	दूधली डोईवाला रोड	8, 21, 24 से 27, 30 से 34, 36 से 38, 48, 53, 54, 57, 93 से 100, 103, 105 से 108, 111 से 114, 116 से	7, 9, 10 से 13, 22, 23, 29, 35, 39, 45 से 47, 49, 52, 55, 56, 58, 72, 73, 83, 84, 86, 88, 91, 92,	1 से 6, 14 से 20, 28, 29, 40 से 44, 51, 59, 60 से 82, 85, 87, 89, 90, 125 से 150, 161, 166, 175, 176, 180 से 183,	7, 9, 10 से 13, 22, 23, 29, 35, 39, 45 से 49, 52, 55, 56, 58, 72, 73, 83, 84, 86, 88, 91, 92, 101, 102, 109, 110,

(डा० नीरज खरवाल)

अपर जिलाधिकारी (वित्त एवं राजस्व)

देहरादून

			123, 169 से 171, 199 से 207, 316, 320, 333 से 335,	101, 102, 109, 110, 115, 168, 174, 177, 208, 210 से 212, 315, 317, 318, 319, 321, 331, 332, 336, 337,	185 से 195, 213 से 224, 231, 238 से 251, 285, 292 से 314, 322 से 324, 326 से 330, 341 से 344, 345/155,	115, 168, 174, 177, 208, 210, 211, 212, 236, 237, 280, 291, 315, 317, 318, 319, 321, 331, 332, 336, 337,
45	दूधली	दूधली डोईवाला रोड	1, 2, 11 से 15, 19 से 30, 35, 38 से 41, 102 से 111, 115, 119 से 125, 129 से 133, 384 से 421, 478, 485 से 489, 499 से 509, 511 से 522, 524 से 526, 527, 546 से 551, 554, 556 से 568,	1, 3, 18, 31, 34, 36, 37, 112, 113, 114, 128, 132, 134, 423, 424, 425, 467, 469, 470, 477, 480, 482, 484, 497, 523, 569, 598, 599,	4 से 10, 16, 17, 31, 32, 43 से 101, 116 से 118, 126, 127, 135 से 185, 190 से 195, 347 से 356, 358 से 382, 426 से 466, 468, 471 से 475, 481, 483, 490 से 496, 498, 528 से 544, 555, 570 से 596, 600 से 609,	3, 18, 31, 34, 36, 37, 112 से 114, 128, 132, 134, 186, 188, 189, 220, 423, 424, 425, 467, 469, 470, 477, 480, 482, 484, 497, 523, 569, 598, 599,
46	सिमलास ग्रान्ट	दूधली डोईवाला रोड	536, 540, 543 से 545, 547, 548, 553 से 555, 558, 561 से 563, 567, 569 से 574, 600, 608, 609, 613 से 615, 701, 702	537 से 539, 541, 542, 546, 549 से 551, 559, 575, 576, 598, 599, 601, 606, 610	468, 476, 477 से 506, 508 से 552, 552, 556, 560, 564 से 566, 577 से 597, 602 से 605, 607, 611, 616 से 623, 635, 636 से 638, 657, 663, 667 से 696	467 से 469, 474, 475, 507, 528, 537, 538, 539, 541, 542, 546, 549 से 551, 559, 575, 576, 598, 599, 601, 606, 610, 630, 632, 634, 662, 664, 666, 697 से 700
47	नागल ज्वालापुर	दूधली डोईवाला रोड	340, 343, 344, 348 से 352, 353, 360, 361, 364, 464 से 484, 532 से 538, 542 से 552, 553, 554, 607 से 613, 617, 619, 620, 641, 642, 643, 657, 659, 717 से 748, 756 से 758, 761 से 763, 765 से 771	339, 341, 342, 355, 359, 362, 363, 365 से 368, 463, 531, 541, 555, 614, 616, 622, 623, 640, 644, 649, 650, 651, 656, 702, 704, 705, 749 से 755, 759, 760, 764, 772, 773	251 से 253, 284 से 286, 289, 322 से 338, 346, 354, 356, 357, 358, 369 से 391, 395, 456 से 462, 486 से 495, 509 से 530, 539, 540, 556 से 572, 579 से 596, 598 से 606, 615, 624 से 639, 645 से 648, 652 से 655, 660 से 701, 706 से 716, 773 से 788	339, 341, 342, 355, 359, 362, 363, 365 से 368, 392 से 394, 463, 508, 531, 541, 555, 573, 578, 614, 616, 622, 623, 640, 644, 649, 650, 651, 656, 702, 704, 705, 749 से 755, 759, 760, 764, 772


 (डा० नीरज खरवाल)
 अपर जिलाधिकारी (वित्त एवं राजस्व)
 देहरादून

48	परसोलीवाला मयचक, नरसिंहवाला	राजपुर रोड	—	3 से 10	3 से 10	3 से 10
		न्यू कैंट रोड	3 लगायत 10	1 व 2, 3 लगायत 10	1 व 2, 3 लगायत 10	1 व 2, 3 लगायत 10
49	खेड़ामानसिंह वाला	राजपुर रोड	9, 10, 13, 14	8, 11, 12	1 से 15	8, 12, 16
50	सालावाला घोरण	राजपुर रोड	9 से 15	2 से 4	1, 2 से 4, 5, 6, 7, 9 से 15	2 से 4, 9 से 15
51	प्रतीतपुर सन्तौर	राजपुररोड/ डाईवर्जन रोड		9, 10, 11, 13,	1 से 8, 9, 10, 11, 12, 13, 14	15
52	थानीगांव	ओल्ड मसूरी रोड	4, 16 से 20, 23, 31 से 33, 36, 52, 57, 70 से 72, 77, 78, 81 से 85	1, 5, 12 से 14, 37, 39, 48, 49, 51, 54, 55, 58, 67, 69, 73 से 75, 87	1, 5 से 7, 26 से 28, 30, 33, 36, 45, 53, 56, 58 से 60, 62, 64, 66, 70, 72 से 75, 77 से 82, 86, से 97, 106, 111, 113 से 123, 124, 130 से 136, 139, 141/6, 142/6,	—
53	राजपुर माफी	ओल्ड मसूरी रोड	9 से 13, 24, 29, 32 से 34, 40, 42 से 44, 46, 47, 49, 50 से 52, 54 से 58, 60, 61, 63 से 66, 68, 69, 105, 106, 119, 122, 130,	25, 30, 35, 39, 48, 97, 98, 101, 109, 110, 117, 118, 120, 133, 135 ,	3, 25, 30, 35, 39, 43, 48 से 50, 53, 58 से 60, 64, 66, 68 से 73, 75 से 78, 97, 98, 101, 105, 106, 109, 110, 117, 118, 120, 124 से 126, 133, 135, 164 से 166, 169,	192
54	डुंगाल गांव	ओल्ड मसूरी रोड	7 से 10, 13 से 16, 18, 19, 21, 24, 25, 29 से 33, 38 से 40, 42, 46 से 51, 63 से 68, 71, 72	2, 3, 4, 6, 11, 12, 17, 20, 23, 27, 28, 41, 43, 44, 55, 62, 75, 76	2, 3, 4, 6, 11, 12, 17, 20, 23, 27, 28, 41, 43, 44, 55, 62, 75, 76	—
55	मालसी	डायवर्जन रोड	7 से 10, 18, 66 से 70, 87, 100, 101, 104, 105, 110, 145, 152, 166, 190, से 197, 199, 212, 214, 215, 219 से 223, 249, 250, 251, 253,	1, 12, 33, 35, 36, 38, 39, 41, 46, 47, 67, 71, 72, 85, 86, 88, 89, 141, 142, 149, 151, 176, 177, 178, 182, 188, 189, 193, 198,	1, 2, 12, 13 से 32, 33, 35, 36, 38, 41, 42 से 45, 47, 65, 71 से 86, 88 से 99, 102, 107, 108, 112 से 138, 142, 143, 144, 149, 151, 166, 175, 179, 182, 188,	152, 154 से 159, 162, 164, 165, 171, 307, 308, 316, 317, 328


31/3/12

(डा० नीरज खैरवाल)


अपर जिलाधिकारी (वित्त एवं राजस्व)

देहरादून

			255, 275, 276, 277, 278, 279, 283, 284, 323, 324, 325, 326, 327 ,	213, 217, 218, 224, 225, 242, 246, 252, 257, 260, 280	189, 193, 200 से 209, 211, 212, 217, 218, 224 से 246, 255 से 277, 280, 281, 282, 284 से 300, 319 से 327	
56	सिनौला	डायवर्जन रोड	8, 75, 76, 93, 94, 97, 98, 103, 104, 105, 109, 122, 123	1, 2, 3, 7, 9, 47, 48, 49, 69, 70, 71, 78, 80, 86, 87, 92, 99, 101, 110, 113, 114, 115, 120, 121, 124, 125, 130, 131	10 से 68, 69, 78, 80 से 88 102, 110 से 121, 124 से 133, 150 से 155,	3, 4, 134, 144, 146, 147, 156, 166, 174, 178
57	बगराल गांव	डायवर्जन रोड	17, 19, 20, 21, 26 से 29, 64, 71 से 78, 92, 94, 95, 96, 98 से 115, 137, 139 से 149, 164, 166 से 169, 171, 172, 173, 178, 179, 185 से 188, 216, 217, 218 222 से 225, 227 से 235, 237 से 241, 251 से 260, 282, 283, 286 से 289, 324, 325, 327, 337 से 342	15, 16, 18 , 22, 23, 25, 30, 59, 61, 62, 65, 67, 69, 70, 79, 80, 83, 86 , 89, 90, 91, 93, 116 से 119, 138, 150, 151, 153, 155, 158, 159, 163, 165, 170, 174, 176, 180, 184, 189, 192, 193, 198, 215, 219, 220, 221, 226, 236, 242, 243, 244, 261, 262, 264, 281, 284, 285, 290 से 293, 295, 296, 321, 323/353, 326, 327, 329, 335, 336, 343, 344, 345	2 से 16, 18, 22 से 25, 30 से 55, 59 से 62, 67 से 70, 80 से 91, 120 से 136, 139, 150 से 163, 165, 174 से 177, 180 से 184, 182/352, 189 से 215, 219 से 221, 226, 236, 242 से 250, 261 से 267, 279, 280, 281, 284, 285, 290 से 311, 313 से 319, 321, 323, 326 से 336, 343 से 345	1, 56, 57, 58, 268, 275, 277, 312, 320
58	मक्कावाला	डायवर्जन रोड		2, 3, 4, 5, 6 से 9, 11, 12, 13, 15 से 20, 21, 22, 26, 41,	3, 5, 13, 20, 22, 26, 29, 35, 40, 42, 46 से 57, 76, 77 से 83, 88 से 90, 92 से 94	7, 9, 11, 18, 19, 59,
59	कुठाल गांव	देहरादून-मसूरी/ डायवर्जन रोड	13, 14, 15, 17 से 34, 41 से 46, 59, 60, 61, 62, 64, 65, 68 से 79, 84, 85, 86, 88, 99	5, 6, 10, 12, 40, 48, 49, 50, 63, 66, 67, 80, 110, 120, 129, 147, 155, 156,	1 से 12, 40 से 42, 49, 50, 53 से 57, 63, 66, 67, 80 से 83, 90 से 98, 112 से 120, 127 से 130,	


 (डा० नीरज खरवाल)
 अपर जिलाधिकारी (वित्त एवं राजस्व)
 देहरादून

			से 104, 106, 107, 108, 109, 121 से 126, 131, 146, 148 से 152, 207 से 242, 244 से 255, 280 से 266, 271, 277 से 279	182, 214, 221, 222, 225, 228, 256, 257, 258, 259, 262, 267, 270, 272, 280, 282/259	147, 157 से 205, 214, 224 से 228, 256, 262, 269, 270, 272 से 276, 280, 281, 282/259	
60	गुनियाल गांव	गुनियाल भगवन्तपुर मार्ग	गांव 63, 65, 68, 81, 82,	51, 57 से 61, 62, 64, 65, 66, 67, 69, 70, 72, 73, 74, 78 से 80, 84, 85	1 से 5, 7, 48, 49, 51, 54, 57 से 62, 64 से 67, 69 से 74, 78 से 81, 84, 85,	94, 209, 291
61	सलोनीवाला	गुनियाल भगवन्तपुर मार्ग	गांव 1, 3, 4, 6, 10 से 14, 17, 21, 22, 24, 25, 30 से 47, 105 से 112	2, 5, 8, 9, 15, 18, 19, 20, 23, 26, 29, 52, 53, 54, 55, 60, 66, 70, 71, 74, 76, 81, 89 से 94, 97, 99, 102, 116, 119, 120	2, 5, 8, 9, 15, 18, 19, 20, 23, 26, 29, 52, 53, 54, 55, 60, 70, 71, 74, 76, 81, 90 से 94, 97, 99, 102, 116, 119, 120	—
62	चक सलोनीवाला	गुनियाल भगवन्तपुर मार्ग	गांव 14, 15, 21 से 24, 26, 27, 44, 45, 47, 48,	6 से 9, 10, 11, 13, 18, 20, 28, 49 से 51, 57	2 से 11, 13, 18, 20, 28, 31 से 38, 49, 50, 51, 53, 54, 57	—
63	भगवन्तपुर	गुनियाल भगवन्तपुर मार्ग	गांव 1 से 27, 90 से 92, 96, 97, 99 से 113, 197, 198, 200, 202, से 208	28, 29, 82, 87, 88, 89, 94, 98, 106, 209	28 से 31, 33 से 37, 57, 65, 82, 87, 88, 89, 94, 98, 106, 116, 129 से 192, 209, 210, 211	—
64	चक भगवन्तपुर	गुनियाल भगवन्तपुर मार्ग	गांव 1, 2, 4, 6, 7, 15, 16, 17, 19, 22, 27 से 35, 42, 43	3, 8, 10 से 13, 14, 18, 20, 21, 26, 36, 39, 40, 41, 44, 45 से 57	3, 6, 8, 10 से 14, 18, 20, 21, 36 से 41, 44 से 57	—
65	क्यारकुली भट्टा	देहरादून मसूरी रोड	581, 586, 588, 590, 617 से 619, 621, 622, 624, 626 से 628, 630, 631, 690, 697, 699, 706 से 709, 717, 718, 2830 से 2837, 2845, 2846, 2917 से 2922, 2925 से 2940, 2954 से 2956, 2960 से 2962, 2967 से 2971,	3190, 3193, 3205, 3260, 3271, 3273, 3282, 3291	582 से 589, 591 से 616, 629 से 704, 710, 711, 719 से 886, 2691, 2962, 2752 से 3181, 3191, 3194 से 3204, 3274 से 3281	3274 से 3281


 (डा० नीरज खेरवाल)
 अपर जिलाधिकारी (वित्त एवं राजस्व)
 देहरादून

			2976 से 2984, 2989, 2990, 3060, 3136 से 3158, 3161 से 3181, 3187, 3190, 3192, 3193, 3205, 3207, 3208 से 3211, 3260 से 3262, 3264, 3271, 3273, 3282, 3283, 3285, 3286, 3288, 3289, 3291			
66	रिखोली	देहरादून मसूरी रोड	17 से 20, 25, 37, 38, 41 से 44, 46 से 48, 50 से 53, 74 से 78, 80, 86 से 93, 97 से 102, 105, 106, 107, 109, 110, 112, 113, 114, 116, 117, 118, 120, 121, 123, 127, 128	40 मि, 73 मि	16, 22 से 24, 45, 54 से 72, 79, 81 से 102, 123 से 126, 190	17 मि, 20 मि, 26 से 40 मि, 50 मि, 128 मि से 188, 189 मि
67	खालागांव	देहरादून मसूरी रोड	17 से 20 तक, 25, 37, 38, 40 से 44 तक, 46 से 48, 50 से 53, 73 से 78, 80, 86 से 93, 97 से 102, 105 से 107, 109 से 118, 120, 121, 123, 127, 128,	-	16, 17, 20, 22 से 24, 26 से 40, 45, 50, 54 से 72, 79, 81 से 102, 123 से 126, 128 से 190	-
68	झडीपानी	देहरादून मसूरी रोड	1/46, 2, 2/54, 4, 5 से 7, 7/59	-	4, 4/53, 5, 9 से 12	-
69	चुक्खुवाला मय चक सालावाला	चकराता रोड	13, 14, 64/219, 201 से 203, 204	(लगायत नम्बर 69 से 72, 73 से 143, 151 से 155, 193 से 200, 204 से 207, 209 से 212) 2 से 4, 6, 8	(लगायत नम्बर 69 से 72, 73 से 143, 151 से 155, 193 से 200, 204 से 207, 209 से 212) 1 से 5, 13, 14, 37 से 42, 54, 55,	(लगायत नम्बर 69 से 72, 73 से 143, 151 से 155, 193 से 200, 204 से 207, 209 से 212) 6, 8 से 11, 15, 36, 52, 53, 56,


NHL
3/13/14

(डा० नीरज खैरवाल)

अपर जिलाधिकारी (वित्त एवं राजस्व)

देहरादून

				से 11, 15, 36, 54, 55, 57 से 64, 65 से 67, 69, 72, 73, 75, 200, 207, 209, 212	61 से 64, 64/219, 201 से 203	57व 58, 59, 60, 65 से 67
		नैशविला रोड	107, 138, 158	(लगायत नम्बर 69 से 72, 73 से 143, 151 से 155, 193 से 200, 204 से 207, 209 से 212) 103, 105, 106, 108, 113, 114, 115 से 118, 127, 128, 137, 140, 141, 155, 156	(लगायत नम्बर 69 से 72, 73 से 143, 151 से 155, 193 से 200, 204 से 207, 209 से 212) 92 से 96, 98 से 141, 152 से 156, 157, 158 से 161	(लगायत नम्बर 69 से 72, 73 से 143, 151 से 155, 193 से 200, 204 से 207, 209 से 212) 155 से 157
70	डोगालवाला	नैशविला रोड	17 से 20, 34 से 37, 40	10 से 16, 21, 22, 24 से 26, 28, 33, 38, 58, 59	21 से 30, 33 से 40, 51 से 59, 48, 49	7, 8, 11 से 16, 32, 50, 92
		कालीदास रोड	19, 41, 42, 47, 48, 93, 94	43, 44, 45, 46, 92, 96 से 98, 105 से 107	5 से 7, 11 से 15, 19 से 26, 41 से 48, 85 से 114	15 से 20, 49 से 52
71	बगराल पल्टन	राजपुर रोड	9, 10, 11	7 व 8, 12ल	1 से 6, 7 व 8, 12ल, 21	7, 8, 12ल, 21
72	चक सालावाला	न्यू कैंट रोड	—	—	90 से 97, 99 से 112	114, 116, 117, 166
		राजपुर रोड	—	—	120 से 122, 146 से 166	145
73	हाथी बड़कला	न्यू कैंट रोड	183 से 188, 321, 323, 325, 326, 329, 331, 333 से 335, 438 से 440	179, 180, 301, 324, 327, 328, 330, 332, 338 से 342, 408, 409, 435, 441, 461, 464 से 466, 592 से 598, 608	159 से 188, 199 से 223, 342 से 358, 365, 366, 400 से 407, 409 से 418, 436 से 479, 481 से 500, 575 से 628, 649 से 652	155, 176, 178, 278, 281, 282, 293, 301, 302, 304, 305, 312, 352, 353, 360, 364, 408, 409, 435, 436, 447, 448, 458, 462, 464, 467, 468, 470, 480, 501, 502, 526 588, 589, 598, 607, 616, 629, 630, 653, 654


 (डा० नीरज खेरवाल)
 अपर जिलाधिकारी (वित्त एवं राजस्व)
 देहरादून

		कालीदास रोड	467, 469, 479, 480, 532 से 537, 539, 562, 580, 591, 592	465, 466, 468, 477, 478, 482, 530, 531, 538, 540, 553 से 555, 561, 563, 573, 574, 575, 577, 578, 581, 588, 593	461 से 500, 527 से 632, 635 से 641, 643 से 652	435, 465, 466, 470, 477, 481, 482, 526, 530, 531, 540, 552, 573, 574, 633, 634, 642, 653, 654
74	गढी	चकराता रोड	997 से 1000, 1005 से 1008, 1026, 1032, 1033, 1035 से 1038, 1040 से 1042, 1044, 1056 से 1058, 1073, 1077, 1078, 1080 से 1086, 1209, 1210, 1237, 1239, 1242, 1265, 1266, 1269, 1272 से 1276, 1278 से 1280, 1290	1005, 1021, 1031, 1032, 1054, 1072, 1074, 1079, 1201, 1208, 1234, 1236, 1238, 1241, 1243, 1246, 1263, 1270, 1277, 1281, 1282	198 / 1296, 993 से 996, 997 / 1300, 1004, 1005, 1009 से 1021, 1027 से 1031, 1045 से 1055, 1059 से 1063, 1065 से 1071, 1074 से 1076, 1078, 1084, 1086 से 1089, 1094, 1095, 1097 से 1119, 1122, 1124 से 1130, 1170, 1176 से 1179, 1181 से 1183, 1185, 1186, 1189, 1191 से 1197, 1202 से 1208, 1211 से 1223, 1226 से 1231, 1233, 1235, 1236, 1238, 1240 से 1242, 1244 से 1248, 1250 से 1253, 1258 से 1264, 1268, 1277, 1282 से 1295	986, 992, 1133, 1135, 1167, 1171, 1175, 1225, 1254, 1256, 1257
		कौलागढ़ रोड	152, 227, 662, 663, 700, 701, 711, 719, 725, 763, 768, 769, 794 से 798	186, 762, 763	520, 521, 524 से 528, 537 से 546, 572 से 600, 629 से 632, 638 से 643, 647 से 661, 726 से 729, 734 से 737, 740 से 760, 765, 767, 770 से 772	-


(Handwritten Signature)
21/3/12

(डा० नीरज खैरवाल)

अपर जिलाधिकारी (वित्त एवं राजस्व)

देहरादून

		कैनाल रोड	42, 45 से 50, 65, 66, 93 से 95, 99, 100, 434, 437, 438, 441 से 445, 505 से 512, 524, 525, 527, 530 से 535, 563, 567 से 570, 637, 638, 769, 773/1097, 806 से 809, 814 से 817	64, 67, 83, 84, 91, 96, 98, 120, 199, 448, 509, 526, 566, 636, 770 से 772, 780, 787, 788	4 से 30, 34 से 43, 50, 54, 55 से 62, 67 से 69, 74 से 77, 79 से 82, 85 से 90, 97, 98, 118, 260 से 268, 280 से 282, 383 से 386, 389 से 392, 395 से 397, 401 से 422, 428, 430, 439, 440, 450 से 459, 465 से 467, 485 से 488, 490, 491, 494, 496, 497, 500, 513 से 527, 541 से 562, 571, 623, 781 से 786, 790 से 793, 795, 796, 798, 799, 801 से 804, 811, 818, 819 से 822, 824 से 830, 833 से 858	382
75	चायबाग कौलागढ	कौलागढ रोड	—	6, 10, 17 से 21, 44	1, 3, 6, 10, 17, 19, 21, 29, 44, 46	—
76	कौलागढ	कौलागढ रोड	34, 35, 37, 39 से 55, 57, 62 से 64, 79 से 81, 94 से 99, 172, 173	2, 171	154 से 163, 165 से 168, 171 से 173, 175 से 300	—
77	धरतावाला	चकराता रोड	8 से 14	6, 15, 16, 18	6, 8 से 13, 14, 15, 17, 18	—
78	बाजावाला	चकराता रोड	—	77, 79, 80	77, 79, 80	—
79	चक भूड	कैनाल रोड	—	—	15, 20, 21, 22, 32	9 से 14, 16, 17, 19
80	रांघड़वाला	चकराता रोड	49 से 53, 57, 58, 59, 61, 63, 65, 86 से 89, 90 से 96	44, 45, 46, 47, 56, 58, 66	44 से 68, 78/354, 87 से 90, 95, 101 से 105	—


 (डा० नीरज खुरवाल)
 अपर जिलाधिकारी (वित्त एवं राजस्व)
 देहरादून

81	डोमगांव	मसूरी रोड	195, 199 से 206, 208, 210 से 214, 267 से 271, 279 से 281, 322, 331, 343, 345 से 348	368 मि, 370 मि,	214 से 320, 323 से 330	349 से 369 मि,
82	करनपुर खास	राजपुर रोड	103 से 105, 136, 137	67ल, 71, 91, 93, 94, 96ल, 102, 132ल	56, 60, 62, 72 से 94, 96ल, 102, 106 से 109, 132ल, 135	53 से 55, 58, 61 से 64, 67ल, 71, 91, 93, 94, 96ल, 102, 132ल, 135
		सहस्त्रधारा रोड	—	—	110 से 131	—
83	जाखन	राजपुर रोड	47, 66, 67, 68, 69, 79, 126, 140, 142, 187, 288, 289, 301, 302, 303, 306, 308, 309, 310, 312, 313, 314, 473, 469, 507, 512, 521, 1128/527, 531, 540, 544, 545, 546, 725, 726, 727, 728, 730, 731, 733, 734, 736, 737, 738, 739, 740, 741, 742, 743, 744, 745, 747, 748, 749, 750, 751, 753, 754, 755, 756, 757, 758, 760, 761, 762, 778,	44, 64, 70, 122, 123, 127, 128, 129, 130, 131, 143, 180, 181, 182, 184, 185, 186, 236, 237, 300, 304, 305, 464, 475, 480, 482, 506, 508, 520, 523, 526, 542, 543, 596, 603, 604, 605, 608, 609, 610, 611, 721, 722, 729, 732, 735, 763, 776	40, 41 से 47, 64, 70, 100, 111, 122, 123, 127 से 131, 140, 142, 143, 180, 181, 182, 184, 185, 186, 236, 237, 288, 289, 300, 304, 305, 310, 464, 475, 480, 482, 506, 508, 520, 523, 526, 539, 542, 543, 549, 552, 554, 555, 557, 558, 576, 579, 580, 581, 584, 585, 586, 587, 590, 591, 592, 596, 598, 599, 600, 602, 603, 604, 605, 606, 608, 609, 610, 611, 647 से 665, 707, 708, 709, 710, 716, 717, 721, 722, 729, 732, 735, 763, 776, 771, 783, 789, 791, 805, 806, 807, 808 से 813, 818, 820, 823, 823, 824, 825, 841 से 843, 844, 851, 854, 857, 879, 881, 884, 885, 887, 891, 895 से 898, 904, 912, 918, 919, 923, 929, 930, 133/934, 938, 939, 940, 947, 949, 951 से 953, 956, 957,	560, 570, 573, 581, 589, 591, 592, 593, 611, 612, 613, 623, 632, 633, 775, 781, 783, 784, 789, 790, 805, 813, 814, 820, 821, 822, 825, 832, 833, 886, 922, 932, 933, 933, 942, 942, 943, 967, 967 997, 998, 999, 1011, 1013, 1018, 1019, 1020, 1029, 1030,

N/A
2/3/12

(डा० नीरज खैरवाल)

अपर जिलाधिकारी (वित्त एवं राजस्व)

देहरादून

					961, 962, 963, 968, 971, 972, 980 से 984, 1000, 1001, 1004, 1010, 1012, 1015, 1028, 1036, 1060, 1065, 1069, 1074, 1075, 1077, 1078, 1082, 1087, 1088, 1089, 1087 से 1094	
		कैनाल रोड	33/15, 90, 91, 93, 94, 99, 769, 792, 793, 795 से 799, 800 से 804, 815 से 818, 826 से 829, 831, 834, 835, 837 से 840, 848 से 850, 853, 855, 856, 860 से 874, 882, 883, 889, 990, 892, 905 से 911, 916, 917, 924 से 928, 935, 937, 948, 954, 955, 958 से 960, 974 से 977, 988 से 990, 1005 से 1009, 1040 से 1042, 1048 से 1054, 1061 से 1064, 1070 से 1073, 1079 से 1081, 1083 से 1086, 1095 से 1116 ,	579 से 581, 591, 592, 771, 783, 789, 791, 805 से 807, 813, 818, 820, 823, 825, 841 से 843, 849, 851, 854, 857, 875, 876, 881, 884, 885, 879, 887, 891, 895 से 898, 904, 912, 918, 919, 923, 930, 938, 938, 939, 940, 947, 949, 951 से 953, 956, 957, 961 से 963, 971, 972, 1000, 1001, 1010, 1015, 1016, 1028, 1032 से 1036, 1060, 1065, 1069, 1074, 1075, 1077, 1078, 1082, 1087 से 1094, 1133/934,	—	—
84	ढाकपट्टी	राजपुर रोड	7, 8, 10, 19 से 25, 27 से 35, 104 से 109, 125, 146 से 148, 151, 157 से 159, 163, 164, 191 से 193, 195, 214, 245, 247, 248, 261, 262, 265, 299 से 332, 335, 336, 338, 351 से 353, 355 से 359, 426, 504 से 507, 585, 588, 591 से	1 से 13 लगायात, 3, 6, 9, 81, 110, 111, 165, 194, 211, 212, 217, 218, 244, 249, 259, 260, 266, 267, 273, 296, 333, 334, 337, 349, 350, 402, 425, 427, 428, 481, 543, 594, 595, 598, 608, 612, 613, 617,	—	3, 6, 9, 16 से 18, 62 से 68, 80, 81, 103, 110 से 113, 124, 127, 128, 140 से 144, 146, 149, 150, 162, 165 से 167, 187 से 189, 194, 196 से 199, 209 से 211, 219 से 222, 237, 239, 242, 243, 250, 251, 256, 268, 269, 271 से 273, 275, 276, 278, 279,

(डा० नीरज खैरवाल)

अपर जिलाधिकारी (वित्त एवं राजस्व)

देहरादून


			593, 596, 599 से 605, 609 से 611, 618, 640, 644, 645, 647, 648, 725 से 728, 731, 737, 743, 745, 747, 749, 750, 751, 762, 763,	619, 621, 625, 626, 639, 642, 729, 730, 732, 733, 734, 735, 736, 738, 739, 740, 753, 754, 756, 758, 759		281, 283 से 286, 288, 292 से 296, 333, 334, 337, 339, 346 से 350, 369 से 373, 402, 425, 428, 481, 553, 594, 595, 598, 608, 612, 613, 617, 621, 625, 626, 639, 641, 642, 670 से 672, 677, 690, 729, 732 से 736, 738, 740, 753, 754, 756, 758, 759,
		कैनाल रोड	682, 683, 684, 685 से 689, 673, 678, 674, 675,	671, 672, 677, 690	—	—
85	अधोईवाला	नालापानी रोड	—	84, 90, 245 से 251, 253	—	84, 90, 252, 253
		रायपुर रोड	684, 685, 686, 692, 693, 694, 695, 696, 697, 698, 701, 702, 721, 722, 723, 724, 974, 975,	430 से 437, 440 से 456, 604 से 614, 616, 621, 624 से 626, 647, 681 700, 687, 688, 725, 972, 976, 977, 1079/621, 1086/976,	336 से 361, 420 से 425, 438, 439, 595 से 603, 615, 689 से 691, 703, 704 से 720, 726 से 746, 785 से 800, 801 से 812, 960, 963 से 971, 978, 985, 986,	621, 692, 700, 725, 972 से 974, 976, 977, 1079/621,
		सहस्रधारा रोड	—	113 से 117, 120 से 124, 134, 142 से 159, 168 से 170, 172, 173, 177 से 194, 196 से 206, 209 से 216, 218, 219, 223 से 226, 232 से 236, 260, 267 से 269, 274 से 281, 290, 306 से 309, 312, 313, 371, 390 से 395, 452, 457, 458, 462, 463, 467 से 470, 480 से 483, 497, 498, 510, 511, 555, 557 से 568, 572, 576 से 580, 620, 621, 622	—	3 से 5, 16 से 23, 111, 112, 118, 119, 125 से 140, 159 से 167, 171, 195, 208, 214, 216, 217, 219 से 222, 225 से 231, 237 से 243, 248, 254 से 266, 270 से 272, 274, 275, 282 से 292, 295 से 306, 310, 311, 313 से 325, 365 से 391, 396 से 419, 464 से 466, 470 से 479, 483 से 497, 499 से 507, 512 से 556, 559, 569 से 575, 581 से 594, 621

(डा० नीरज खेरवाल)


अपर जिलाधिकारी (वित्त एवं राजस्व)

देहरादून


		डी0 एल0 रोड	31 से 68, 70 से 73, 76 से 79, 83, 84, 86 से 88, 90 से 93, 95 से 107	-	70 से 76, 79 से 84, 90, 94	-
86	वीरगिरवाली	राजपुर से ऊपर मंसूरी रोड	2 से 9, 39 से 42, 45	1, 10, 11, 43, 44, 55, 64, 83	1, 10, 11, 43, 55, 64, 83	2 से 9, 39 से 42, 45
87	किशनपुर	राजपुर रोड	8 से 10, 21 से 25, 33, 35, 36, 132,	3 से 7, 11, 26	2, 11, 15 से 26, 33 से 36, 40, 41, 43, 56, 58, 62, 64, 90, 93, 94, 96, 105, 106, 108, 109, 110, 111, 127, 132, 134 से 150, 161, 162, 163, 199, 207, 211,	
		कैनाल रोड	15, 17 से 19, 42, 44 से 52, 79 से 82, 100 से 102, 116, 117, 120 से 122, 124 से 126, 162, 171, 197, 198, 200 से 206	41, 43, 53, 54, 55, 62, 64, 71, 72, 84, 85, 96, 104, 105, 107 से 110, 114, 115, 152, 154, 161 से 164, 195, 199, 207	-	-
88	रायपुर	बाईपास रिंग रोड	1595, 1599, 1600	1573, 1575, 1579, 1584, 1585, 1586, 1587, 1589, 1590, 1592, 1594, 1596, 1597, 1598, 1601	1602, 1603, 1604, 1605, 1606, 1607, 1608, 1609, 1610, 1611, 1612, 1613	1575, 1578, 1579, 1580 से 1583, 1584, 1585, 1586, 1587, 1588, 1589, 1590, 1591, 1592, 1594, 1596, 1597, 1598, 1599, 1601
		रायपुर रोड	1158 से 1159, 1160, 1161, 1164, 1165, 1168, 1169 से 1187, 1190 से 1198, 1208, 1210, 1211, 1216, 1260 से 1265, 1267, 1268, 1269, 1270, 1271, 1272, 1273, 1274, 1276, 1286, 1287, 1288, 1292 से 1297, 1300, 1301, 1321 से 1331, 1346, 1347, 1308 से 1319, 1349 से	1163, 1166, 1167, 1188, 1206, 1207, 1209, 1259, 1284, 1275, 1277, 1345, 1348, 1383, 1386, 1400, 1401, 1404, 1428, 1456 से 1459, 1468, 1476, 1477, 1480, 1485, 1486, 1487, 1490, 1491, 1492.	1001 से 1034, 1108 से 1157, 1162, 1189, 1199 से 1204, 1212 से 1558, 1278 से 1286, 1332 से 1341, 1343, 1344, 1405 से 1417, 1422, 1425, 1426, 1429 से 1455, 1460 से 1467, 1469, 1470, 1471, 1472, 1473, 1474, 1475, 1478,	1163, 1166, 1167, 1188, 1206, 1207, 1209, 1259, 1264, 1275, 1277, 1345, 1348, 1383, 1386, 1400, 1401, 1404, 1428, 1456 से 1459, 1468, 1476, 1477, 1480, 1485, 1486, 1487, 1490, 1491, 1492


 (डा0 नीरज खरवाल)
 अपर जिलाधिकारी (वित्त एवं राजस्व)
 देहरादून


			1370, 1371 से 1382, 1384, 1385, 1387 से 1396, 1403, 1418 से 1421, 1423, 1429, 1427, 1479, 1482, 1483, 1484			
89	कण्डोली	सहस्त्रधारा रोड	95, 99, 100	—	94, 96, 97, 98, 101 से 109	—
90	आमवाला तरला	सहस्त्रधारा रोड व रायपुर रोड	6, 7, 8, 9, 10, 11, 15 से 20, 25, 28, 38, 64	—	1 से 5, 12 से 14, 22, 26, 27, 28, 30 से 34, 40, 42 से 63, 65 से 98, 919 से 1068	21, 39, 41, 914, 916 से 918
91	ननूर खेड़ा	रायपुर रोड व नालापानी रोड	103, 104, 105, 106, 107, 108, 109, 110, 111, 112, 113, 114, 349 से 350, 353, 354, 355, 392 से 398	115,	99, 100, 101, 102, 116 से 146, 201 से 230, 351 व 352, 356 से 361, 379 से 391, 399 से 415	115
92	कुल्हान करनपुर	सहस्त्रधारा रोड	7 से 10, 16, 19 से 21, 23, 24, 26, 27, 40, 49, 50, 52, 53, 61 से 64, 66 से 70, 76 से 94, 97, 175 से 184, 194, 195, 228 से 230	11 से 14, 15, 17, 18, 22, 25, 28, 29, 30 से 33, 36, 39, 41, 42, 48, 51, 65, 71, 75, 174, 231	1 से 6, 37, 38, 43 से 47, 54 से 60, 72 से 74, 95, 96, 98 से 173, 185 से 193, 196 से 227	11 से 14, 17, 18, 22, 25, 28, 29, 36, 39, 41, 42, 48, 51, 65, 71, 75, 231
93	कुल्हानमान सिंह	सहस्त्रधारा रोड	1, 2, 14 से 19	3, 4, 20, 21	5 से 13, 22 से 36, 40 से 42, 47, 48, 54 से 89, 90 से 92	3, 4, 20, 21, 39, 49, 51, 52
94	मरोठा	सहस्त्रधारा रोड	176, 177, 263, 264, 277 से 282, 289 से 310, 312 से 315, 319 से 322, 358	229, 248, 249, 311, 316, 318, 323 से 326, 345, 357, 359	46 से 68, 91 से 110, 113, 119, 120, 129 से 146, 154, 155, 158, 159, 168 से 175, 178 से 191, 196 से 228, 230 से 247, 250 से 262, 265 से 276, 283 से 288, 317, 327 से 356, 360 से 444	114, 118, 126 से 128, 147, 148, 150, 153, 156, 161, 229, 248, 249, 311, 316, 318, 323 से 326, 359, 445
95	लाडपुर	रिंग रोड	—	19, 20, 28, 29, 30, 32, 40, 41, 43, 68, 69, 70, 107,	33 से 39, 44 से 60, 61 से 67, 71 से 90, 92 से 96, 97, 106,	19, 20, 28, 29, 32, 40, 41, 43, 70, 107, 108, 111


 (डा० नीरज खेरवाल)
 अपर जिलाधिकारी (वित्त एवं राजस्व)
 देहरादून

				108, 111, 135	109, 110, 138, 139	
96	ब्रहमावाला	सहस्त्रधारा रोड	30, 42	2 से 11, 22 से 27, 29, 31, 33 से 41	1, 12 से 21, 28, 43	2 से 11, 22 से 27, 39, 31, 33 से 41,
97	डांडा खुदानेवाला	सहस्त्रधारा रोड	2 से 11, 13 से 42	12	1, 43 से 112, 121, 122, 431 से 453	12, 117 से 120, 121, 123, 124, 430, 454, 455, 458 से 460
98	डांडा नूरीवाला	सहस्त्रधारा रोड	59, 60, 63 से 68, 70 से 73	46, 57, 62, 69,	47 से 56, 58, 61, 74 से 77,	46, 57, 62, 69, 78,
99	चक डांडा लखौण्ड	सहस्त्रधारा रोड	2, 13 से 18, 20, 21, 22, 24, 25, 26, 237/15	3 से 6, 19,	1, 7 से 12, 23, 27 से 39, 44, 47, 48, 116 से 119, 129	3 से 6, 19, 40 से 43, 45, 46, 49, 54, 55, 105 से 107, 120, 125 से 128, 130
100	डांडा लखौण्ड	सहस्त्रधारा रोड	1 से 5, 18, 226, 227, 232 से 236	6, 16, 17, 19, 230, 231,	7 से 15, 20 से 49, 162 से 205, 213 से 215, 220 से 225, 228, 229, 237 से 242, 465/219	6, 16, 17, 19, 50, 139, 140, 145, 147, 206, 210 से 212, 216, 218, 219, 230, 231
101	धोरण खास	सहस्त्रधारा रोड	175/543, 503 से 506, 522, 524 से 527, 530 से 532, 535 से 538	507, 509 से 519, 521, 523, 525, 529	440 से 445, 456 से 463, 485 से 502, 508, 520, 533, 534, 539 से 542, 555/443	380, 381, 382, 384, 437, 438, 439, 455, 470 से 475, 477, 479, 480, 483, 484, 507, 509 से 519, 521, 523, 528, 529,
		आई.टी. पार्क से राजपुर रोड	53 से 56, 162 से 165, 168 से 173, 175 से 178, 402 से 404, 434, 435	1, 57, 141, 142, 166, 174, 179, 180, 222, 225, 405, 423, 428, 429,	24 से 52, 84 से 88, 99 से 140, 143 से 161, 167, 181 से 201, 212 से 221, 223, 224, 226 से 230, 406 से 413, 415, 424 से 427, 430 से 433, 436, 447 से 452	1, 57, 82, 83, 141, 142, 166, 174, 179, 180, 211, 222, 225, 259, 405, 414, 416, 417, 418, 419, 423, 428, 429,
102	तरला नागल	सहस्त्रधारा रोड	530 से 533, 543, 565, 573, 574, 643 से 652, 681, 683, 686, 692, 693	529, 534 से 535, 542, 544, 545, 548, 559, 561, 566 से 567, 580, 581, 587 से 592, 642, 653 से 657, 660 से 666, 670 से 680, 682, 684, 685, 687 से 691	536 से 541, 546, 547, 549 से 558, 560, 562 से 564, 568 से 572, 575 से 579, 582 से 586, 593 से 641, 658, 659, 667, 669, 694, 695/601	529, 534, 535, 542, 544, 545, 548, 559, 561, 566 से 567, 580, 581, 587 से 592, 642, 653 से 657, 660 से 666, 670 से 680, 684 से 685, 687 से 691


 (डा० नीरज खैरवाल)
 अपर जिलाधिकारी (वित्त एवं राजस्व)
 देहरादून

103	किरसाली	सहस्त्रधारा रोड	1, 3, 4, 5	—	6 से 9, 12, 13, 20, 21, 55, 57, 58, 60, 61, 62, 63 से 76, 77, 90 से 92, 94 से 192, 254 से 262, 264, 292 से 305, 306, 316, 317, 318 से 338, 344 से 351, 352, 353	56, 290, 291, 339
104	डांडा धोरण	सहस्त्रधारा रोड	8, 11, 13, 16, 149, 150, 151, 171, 171, 173, 177, 178, 181 से 185, 192 से 196, 200, 205, 211, 212, 216, 217	2 से 6, 147, 148, 213 से 215, 201, 204	1 से 9, 10 से 21, 24 से 43, 110 से 114, 120 से 123, 126 से 146, 152 से 168, 186 से 190, 218 से 252	2 से 6, 116, 117, 118, 124, 125, 147, 148, 213 से 215, 201, 204
105	गुजराडा मानसिंह	सहस्त्रधारा रोड	2, 3, 43, 44, 210 से 213, 288, 297 से 303, 305, 306, 308, 311 से 312, 314, 316 से 318, 324, 325, 329, 330, 336, 337, 338 से 354, 358 से 365, 368 से 378, 469, 473 से 477, 478 से 488,	1, 4, 6, 16, 42, 45, 214, 215, 287, 289, 304, 307, 309, 310, 313, 315, 338, 341, 346, 347, 355 से 357, 367 से 367, 379 से 382, 388, 468, 470, 471, 497	5, 7 से 41, 46 से 75, 181 से 209, 216 से 251, 262 से 286, 290 से 296, 319 से 323, 326 से 328, 331 से 335, 339 से 340, 342 से 345, 389 से 467, 472, 479 से 484, 489 से 503, 509 से 513, 518 से 521, 523 से 524, 526 से 532	1, 4, 6, 42, 45, 314, 215, 259 से 261, 287, 289, 304, 305, 307, 309 310, 313, 315, 338, 341, 346, 347, 355 से 357, 366 से 367, 379 से 382, 383 से 387, 388, 468, 470, 471, 478, 497, 504, 508, 517, 525, 533,



(डा० नीरज खैरवाल)

अपर जिलाधिकारी (वित्त एवं राजस्व)

देहरादून

एतद्वारा उ०प्र० स्टाम्प (सम्पत्ति का मूल्यांकन नियमावली, 1997) के अन्तर्गत तहसील देहरादून हेतु दिनांक 01.04.2012 से दिनांक 31.10.2013 तक प्रभावी मूल्यांकन सूची में हुई लिपिकीय त्रुटियों के निवारणार्थ, सामान्य अनुदेशिका के क्रमांक 28 के अनुपालन में निम्न निर्देश निर्गत किये जाते हैं :-

1-	पृष्ठ संख्या 1,4,7 के प्रथम पंक्ति के शीर्षक के नीचे अंकित कॉलम में अंकित संख्याओं 8 से 14 को 6 से 12 से प्रतिस्थापित किया जाता है।
2-	पृष्ठ संख्या 13,14 के प्रथम पंक्ति के शीर्षक के नीचे अंकित कॉलम में अंकित संख्याओं 5 से 11 को 4 से 10 से प्रतिस्थापित किया जाता है।
3-	पृष्ठ संख्या 1,4 के कॉलम 3,4 की प्रथम पंक्ति के शीर्षक में कृषि दरो के पूर्व "2500 वर्गमीटर से अधिक होने की दशा में" को प्रविष्ट किया जाता है।
4-	पृष्ठ संख्या 9 के क्रमांक 59 के कॉलम 3,4 में अंकित अंकों को 40, 35 से प्रतिस्थापित किया जाता है।
5-	पृष्ठ संख्या 21 के क्रमांक 132 के बाद क्रमांक 132-ए को प्रविष्ट कर उसके कॉलम संख्या 2 से 10 में क्रमशः बिन्दाल रोड, 5000, 4700, 4200, 7500, 110, 90, 75, 75 को प्रविष्ट किया जाता है।
6-	पृष्ठ संख्या 24 के क्रमांक 188 से 201 तक के कॉलम 8,9,10 में अंकित अंकों को 90,70,70 से प्रतिस्थापित किया जाता है।
7-	पृष्ठ संख्या 24 के क्रमांक 198 के कॉलम 2 में अंकित शब्द/अंक " पृष्ठ संख्या 1" को "पृष्ठ संख्या 2" से प्रतिस्थापित किया जाता है।
8-	पृष्ठ संख्या 24,25 के क्रमांक 203 से 210 तक कॉलम 6 में अंकित अंकों को 7200 से प्रतिस्थापित किया जाता है।
9-	पृष्ठ संख्या 28 के क्रमांक 33 के कॉलम 7,8,9,10 में अंकित अंकों को 120,105,75,75 से प्रतिस्थापित किया जाता है।
10-	पृष्ठ संख्या 29 के क्रमांक 44 के कॉलम 7,8,9,10 में अंकित अंकों को 155,135,100,100 से प्रतिस्थापित किया जाता है।
11-	पृष्ठ संख्या 32 के क्रमांक 69 के कॉलम 6 में अंकित अंकों को 9500 से प्रतिस्थापित किया जाता है।

उक्त आदेश तत्काल प्रभाव से लागू होंगे।


04/4/12

(डा० नीरज खैरवाल)

अपर जिलाधिकारी (वित्त एवं राजस्व)
देहरादून


नगर पालिका क्षेत्र मसूरी

उत्तर प्रदेश स्टाम्प (सम्पत्ति मूल्यांकन) नियमावली, 1997 के द्वारा प्रदत्त अधिकारों का प्रयोग करते हुए जनपद देहरादून के तहसील देहरादून के नगर पालिका क्षेत्र मसूरी के लिए द्विवार्षिक न्यूनतम औसत बाजारी दरों का निर्धारण विवरण पत्र के अनुसार प्रसारित किया जा रहा है।

यह दरें दिनांक 01 अप्रैल, 2012 से दिनांक 31 अक्टूबर, 2013 तक प्रभावी होंगी।


(डा० नीरज खरवाल)

अपर जिलाधिकारी (वित्त एवं राजस्व)
देहरादून।


(दिलीप जावलकर)
कलेक्टर, देहरादून


कार्यालय कलेक्टर, देहरादून

पत्रांक : 549/स्टाम्प/2012-13

दिनांक 31 मार्च, 2012

प्रतिलिपि निम्नलिखित को सूचनार्थ, परिपालनार्थ एवं आवश्यक कार्यवाही हेतु प्रेषित:

- 1- महानिरीक्षक निबंधन, उत्तराखण्ड, देहरादून।
- 2- जिला निबंधक, देहरादून
- 3- जिला स्टाम्प अधिकारी/अपर जिलाधिकारी (वित्त एवं राजस्व देहरादून)
- 4- सहायक महानिरीक्षक, निबंधन, देहरादून।
- 5- सब रजिस्ट्रार. प्रथम/द्वितीय/तृतीय/चतुर्थ देहरादून।
- 6- सब-रजिस्ट्रार, मसूरी।
- 7- उपजिलाधिकारी देहरादून।
- 8- उपजिलाधिकारी, मसूरी।
9. तहसीलदार देहरादून।


(दिलीप जावलकर)
कलेक्टर, देहरादून

मसूरी क्षेत्र जनपद-देहरादून


उत्तर प्रदेश स्टाम्प (सम्पत्ति मूल्यांकन) नियमावली, 1997 के द्वारा प्रदत्त अधिकारों का प्रयोग करते हुए जनपद देहरादून के मसूरी क्षेत्र के लिए द्विवार्षिक न्यूनतम औसत बाजारी दरों का निर्धारण विवरण पत्र के अनुसार किया जा रहा है। यह दरें दिनांक 01 अप्रैल 2012 से दिनांक 31 अक्टूबर, 2013 तक प्रभावी होंगी।

भाग-1 नगरीय क्षेत्र


क्र.स.	मोटर मार्ग	सड़क से 50 मीटर तक आवासीय दर	सड़क से 50 मीटर बाद आवासीय दर	व्यवसायिक दर प्रति वर्ग मी	दुकान/ रेस्टोरेंट/ कार्या. की प्रति वर्ग मीटर दर	अन्य व्यवसायिक प्रतिष्ठान की दर (प्रति वर्ग मीटर)		
						गोदाम	होटल/गेस्ट हाउस/ बारातघर/ सिनेमाहाल/ पेट्रोल पम्प	अस्पताल/ धर्मशाला/ मनोरंजन स्थल जो कि उ.प्र. वाणि. अधि. के अन्तर्गत है।
		निर्धारित दर	निर्धारित दर	निर्धारित दर	निर्धारित दर	निर्धारित दर	निर्धारित दर	निर्धारित दर
1	2	3	4	5	6	7	8	9
1.	लड़ब्रेरी चौक से सम्पूर्ण मालरोड कुलड़ी बाजार के पश्चात कैमल बैक रोड पर होटल नन्द विला एवं होटल सोलटियर प्लाजा तक	11000	9000	14300	130	100	90	80
2.	लाइब्रेरी चौक के बाद आगे इन्द्रा भवन तक	6600	4650	10500	130	100	90	80
3.	इन्द्राभवन से आगे चालीविली गेट तक	4600	3500	6500	130	100	90	80
4.	माल रोड पर रोजलीन होटल से होते हुए कैमल बैक रोड पर बहुगुणा पार्क तक का भाग	9200	5500	10500	130	100	90	80
5.	चालीविली गेट के नीचे हैप्पी वैली, के साथ ही पोलोग्राउण्ड का सम्पूर्ण क्षेत्र तथा देवदार रोड होते हुए तिब्बतन होम फाउण्डेशन के साथ ही इस क्षेत्र में नगर पालिका सीमा तक	2200	1800	2800	110	100	90	80
6.	चालीविली गेट से डिक रोड होकर कम्पनी बाग का सम्पूर्ण क्षेत्र	2500	1800	2800	110	100	90	80
7.	कम्पनी बाग से हाथी पांव तक	2500	1800	2800	110	100	90	80

(डा० नीरज खेरवाल)
अपर जिलाधिकारी (वित्त एवं राजस्व)
देहरादून

8.	चकराता रोड पर सा0नि0वि0 निरीक्षण भवन मसूरी के क्षेत्र से आगे चकराता टोल में मसूरी इंटरनेशनल स्कूल तक पोली ग्राउन्ड क्षेत्र तक 100 मीटर रोड क्षेत्र की ओर (श्रीनगर इस्टेट)	2750	2450	5000	110	100	90	80
9.	इंटरनेशनल स्कूल सीमा समाप्ति पर उससे आगे कैम्पटी फाल रोड (मसूरी से चकराता) पर नगरपालिका सीमा मसूरी तक के भाग के लिए (श्रीनगर इस्टेट)	1700	1500	2500	110	100	80	80
10.	100 मीटर (मसूरी चकराता रोड) कैम्पटी रोड के पश्चात भिलाडू के सम्पूर्ण क्षेत्र नगर पालिका सीमा तक	1500	1350	1900	110	100	80	80
11.	लाइब्रेरी चौक से आगे मोतीलाल नेहरू मार्ग पर काला स्कूल वेवरली कान्वेंट स्कूल तक	3700	3200	6000	110	100	80	80
12.	मसूरी मार्टन स्कूल तिराहे से राधा भवन मसूरी मुख्य भवन से होते हुए विन्सेट हिल का सम्पूर्ण ऊपरी क्षेत्र	3750	3250	6000	110	100	80	80
13.	राधा भवन इस्टेट, मुख्य भाग से आगे की ओर गुरुनानक स्कूल से सड़क से ऊपरी भाग न्यू सरकूलर रोड से मानव भारती संगीला स्टेट क्षेत्र कम्पनी बाग उपरी क्षेत्र काला स्कूल गेट तक	2600	1900	3000	110	100	80	80
14.	आई0टी0बी0पी0 मुख्य द्वार ऐस्टल इस्टेट से सम्पूर्ण सरकूलर रोड पर गुरुनानक स्कूल तक के भाग के लिए	2700	2000	3100	110	100	80	80
15.	लाइब्रेरी चौक से होटल क्लासिक तथा लाइब्रेरी बस स्टैन्ड से नीचे की ओर मुख्य मैनर हाउस भवन तथा सरकूलर रोड एवं स्पिंग रोड मोतीलाल नेहरू रोड से लेकर सम्पूर्ण चमर खण्ड का क्षेत्र ऐस्टल इस्टेट का सम्पूर्ण क्षेत्र,आई0टी0बी0पी0गेट से पहले (लाइब्रेरी चौक से 300 मी. तक छोड़कर (लाइब्रेरी चौक से 300 मी. तक पृष्ठ सं. 1 के पैरा सं. 2 के अनुसार मूल्यांकन किया गया है)	2650	2500	3400	110	100	80	80


 (डा० नीरज खरवाल)
 अपर जिलाधिकारी (वित्त एवं राजस्व)
 देहरादून

16.	हरनाम सिंह रोड, से काला स्कूल गेट तक का सम्पूर्ण क्षेत्र	2750	1900	3300	110	100	80	80
17.	गांधी द्वार के किंकेग मोटर मार्ग से 200 मीटर दूरी के पश्चात तथा देहरादून की ओर तथा आई. टी.बी.पी. का क्षेत्र तथा कार्टमेकेन्जी रोड नाग देवता मन्दिर का क्षेत्र गांधी द्वार तथा उक्त मोटर मार्ग के दोनों ओर की भूमि 200 मीटर की परिधि में(हुसैनगंज,क्लिफ हाल इस्टेट व हैम्पटन कोर्ट स्कूल क्षेत्र)	2000	1750	2450	110	100	80	80
18.	होटल सोलेटयर प्लाजा के बाद से किंकेग मोटर मार्ग पर दोनों ओर 200 मीटर की परिधि में किंकेग से नीचे घनानन्द रा.इ.का. के पश्चात देहरादून की ओर धोबीघाट का क्षेत्र नगर पालिका सीमा मसूरी के भीतर	2600	2000	4600	110	100	80	80
19.	धोबीघाट मसूरी झील के पश्चात ग्राम भट्टा तक नगर पालिका सीमा में	2500	2000	4600	110	100	80	80
20.	भट्टा गाँव नगर पालिका सीमा के अन्दर के भाग के लिए मार्ग के दोनों ओर का भाग	2500	2000	4600	110	100	80	80
21.	होटल नन्दविला से आगे कैमल्स बैंक रोड पर बहुगुणा पार्क से पूर्व तक	2550	1900	3300	110	100	80	80
22.	पिक्चर पैलेस से लण्डौर बाजार का पूरा क्षेत्र अनुपम होटल तक	2250	2150	3500	110	100	80	80
23.	घंटाघर लण्डौर से साउथ रोड होकर सिविलि अस्पताल,वाईन वर्ग ऐलन स्कूल एवं बाला हिसार क्षेत्र(पुराना राजपुर रोड)	1750	1650	2400	110	100	80	80


 (डा० नीरज खैरवाल)
 अपर जिलाधिकारी (वित्त एवं राजस्व)
 देहरादून

24.	पिक्चर पैलेस से ऊपर नगर पालिका कार्यालय हिमालय क्लब नानपारा होकर आर0एन0 भार्गव इन्टर कालेज मार्ग होते हुए वाइन वर्ग ऐलन स्कूल प्राइमरी सेक्शन तक तथा घन्टाघर से ओकबुश रोड़ पर	3100	2750	4500	110	100	80	80
25.	लण्डोर अनुपम होटल से नीचे खच्चरखाना क्षेत्र तक व लक्ष्मणपुरी क्षेत्र	1850	1650	2750	110	100	80	80
26.	अनुपम होटल से मलिंगार क्षेत्र पूरा (कैन्ट क्षेत्र)	2000	1650	3300	110	100	80	80
27.	मलिंगार होटल से ऊपर का क्षेत्र 4 दुकान होकर सिक्टर बाजार से दूरदर्शन केन्द्र तक का क्षेत्र चार दुकान से सीक वाली कोठी तक का क्षेत्र सीक वाली कोठी से लाल टिब्बा के पीछे की ओर की सड़क का पूरा क्षेत्र	1850	1650	3300	110	100	80	80
28.	सिक्टर बाजार से आगे जबर खेत का क्षेत्र मलिंगार गेट से आगे टिहरी रोड़ पर जबर खेत का क्षेत्र	1550	1450	2500	110	100	80	80
29.	जबर क्षेत्र से आगे नगरपालिका सीमा तक	1550	1350	2500	110	100	80	80
30.	बालगंज क्षेत्र	3000	2250	3600	110	100	80	80
31.	झडीपानी क्षेत्र ओकग्रोव स्कूल का क्षेत्र	3000	2250	3600	110	100	80	80
32.	कचहरी के उपर गनहिल रोड़ का पूरा क्षेत्र सेन्ट मेरी अस्पताल व साहू जैन इस्टेट व होटल कासमाण्डा के पश्चात का सम्पूर्ण ऊपरी भाग	2000	1800	3600	110	100	80	80
33.	हाथीपांव व आसपास के क्षेत्र जहां पर खनन कार्य किया जाता था, पार्क स्टेट, कालउड एण्ड जार्ज एवरेस्ट का क्षेत्र	1750	1550	2750	110	100	80	80


N
31/5/12

(डा० नीरज खैरवाल)
अपर जिलाधिकारी (वित्त एवं राजस्व)
देहरादून

(5)

नागरिकों की सुविधा हेतु विलेखों में अंकित किये जाने वाले आवश्यक तथ्यों की मार्गदर्शिका

क्रमांक	टिप्पणी
1-	यह मूल्यांकन सूची का भाग है।
2-	विलेख में वर्णित भूमि/सम्पत्ति के 1. नगरीय क्षेत्र 2 नगर निगम/नगर पालिका/नगर पंचायत में पूर्ण रूप से सम्मिलित क्षेत्र 3. वाणिज्यिक क्षेत्र 4-अर्द्ध नगरीय क्षेत्र 5. ग्रामीण क्षेत्र 6. औद्योगिक क्षेत्र में स्थित होने के सम्बन्ध में भूमि/सम्पत्ति की अवस्थिति अंकित किया जाना अनिवार्य होगा।
3-	विलेख में विलेख के द्वारा अन्तरित भूमि/सम्पत्ति के आवासीय/व्यवसायिक/औद्योगिक होने का उल्लेख किया जाना तथा कृषि भूमि होने की दशा में सिंचित/असिंचित को अंकित किया जाना अनिवार्य होगा।
4-	विलेख में वर्णित भूमि/सम्पत्ति के 1-भूमि का वर्गीकरण, 2-सिंचाई की सुविधा की पर्याप्तता, 3-सड़क, बाजार, बस स्टेशन, कारखानों, शैक्षणिक संस्थाओं, अस्पतालों और सरकारी कार्यालयों से दूरी के सम्बन्ध में अवस्थिति अंकित किया जाना अनिवार्य होगा।
5-	विलेख में वर्णित भूमि/सम्पत्ति का नगरपालिका खाता संख्या/बंदोबस्त संख्या/खसरा संख्या/खेवट संख्या/राजस्व ग्राम, सम्पत्ति के चिन्हीकरण हेतु वांछित तथ्य एवं विलेख के द्वारा अन्तरित भूमि/सम्पत्ति की चौहद्दी अंकित की जानी अनिवार्य होगी।
6-	विलेख में वर्णित भूमि/सम्पत्ति की सूची में वर्णित क्षेत्र के प्रमुख मार्ग से दूरी अंकित किया जाना अनिवार्य होगा।
7-	विलेख में वर्णित भूमि/सम्पत्ति के वाणिज्यिक भवनों के होने की स्थिति में परिक्षेत्र में विद्यमान किराया, 2-परिक्षेत्र में आर्थिक क्रिया-कलापों का विवरण अंकित किया जाना अनिवार्य होगा।
8-	विलेख में वर्णित भूमि/सम्पत्ति के वाणिज्यिक भवनों के होने की स्थिति में वाणिज्यिक भवनों का प्रकार- 1-दुकान 2. रेस्टोरेंट 3. कार्यालय 4. गोदाम 5. होटल 6. गेस्ट हाउस 7. बारात घर 8. सिनेमा हॉल 9. पेट्रोल पम्प 10. अस्पताल 11. धर्मशाला 12. मनोरंजन स्थल तथा अन्य वे सभी स्थल जो कि उत्तर प्रदेश वाणिज्य अधिनियम के अंतर्गत आच्छादित हों, अंकित किया जाना अनिवार्य होगा।
9-	मूल्यांकन सूची में वर्णित कार्यालय शब्द का तात्पर्य ऐसे कार्यालय से होगा, जो कि विभिन्न कम्पनियों/प्रतिष्ठानों द्वारा किराये पर लिये गये उन भवनों से है, जहां से उन कम्पनियों/प्रतिष्ठानों द्वारा अपने व्यवसायिक कार्यकलापों का संचालन किया जाता है तथा जो भवन उत्तर प्रदेश स्टाम्प सम्पत्ति का मूल्यांकन नियमावली 1997 में यथा परिभाषित है।


(डा० नीरज खेरवाल)
अपर जिलाधिकारी (वित्त एवं राजस्व)
देहरादून

(6)
सामान्य अनुदेशिका

क्रमांक	टिप्पणी
1-	यह मूल्यांकन सूची का भाग है।
2-	मसूरी नगरपालिका क्षेत्र में स्थित निजी वन क्षेत्रों में वह भूमि जिसमें पहले से आबादी नहीं है और जिस पर वन संरक्षक अधिनियम के अन्तर्गत गैर वानिकी प्रयोग निषिद्ध है, भूमि की दर रुपये 1,350/- प्रति वर्गमीटर होगी।
3-	उ० प्र० वित्त निगम, उ० प्र० आवास विकास परिषद, विकास प्राधिकरणों, औद्योगिक प्राधिकरणों/निगमों एवं राजकीय नियन्त्रित संस्थाओं द्वारा अन्तरित परिसम्पत्तियों हेतु उक्त संस्थाओं द्वारा निष्पादित विलेखों के अन्तर्गत निहित सम्पत्ति का बाजार मूल्य संस्थाओं के द्वारा निर्धारित बाजार मूल्य के बराबर होगा।
4-	मूल्यांकन सूची में वर्णित प्रमुख/मुख्य मार्गों पर पड़ने वाले समस्त 1. नगरीय क्षेत्र 2 नगर निगम/नगर पालिका/नगर पंचायत में पूर्ण रूप से सम्मिलित क्षेत्र 3. वाणिज्यिक क्षेत्र 4-अर्द्ध नगरीय क्षेत्र 5. ग्रामीण क्षेत्र 6. औद्योगिक क्षेत्र की सम्पत्तियों के अन्तरण विलेख पर सम्पत्ति के प्रमुख/मुख्य मार्ग से 50 मीटर के अन्तर्गत होने की स्थिति में प्रमुख/मुख्य मार्ग/क्षेत्र विशेष में निर्धारित उच्चतम दरों के अनुरूप मूल्यांकन किया जायेगा। अन्तरण क्षेत्र की कोई सीमा नहीं होगी।
5-	सूची में वर्णित प्रमुख/मुख्य मार्गों के दोनों ओर 350 मीटर की दूरी तक के खसरा नम्बर जो सूची में वर्णित हैं उनसे संबंधित विलेखों के मूल्यांकन हेतु प्रमुख मार्गों/क्षेत्र विशेष की प्रवृत्त दरें, जो भी उच्च हों, प्रभावी होंगी। जनपद में जिन प्रमुख/मुख्य मार्गों के दोनों ओर के खसरा नम्बर सूची में वर्णित नहीं किये गये हैं, उन क्षेत्रों में सड़क मार्ग के दोनों ओर 350 मीटर की दूरी तक प्रमुख मार्ग/मुख्य मार्ग/क्षेत्र विशेष की प्रवृत्त दरें, प्रभावी होंगी। अन्तरण क्षेत्र की कोई सीमा नहीं होगी। (खसरा नम्बरों की सूची सलंगन है)
6-	भूमि/सम्पत्ति के अन्तरण पर सर्किल दर सूची में उल्लिखित कालोनी की दशा में सम्बन्धित कालोनी के नाम का उल्लेख करना अनिवार्य होगा एवं तदनुसार विलेख के द्वारा अन्तरित भूमि/सम्पत्ति का मूल्यांकन कालोनी/क्षेत्र की निर्धारित दरों में जो भी उच्च हो के अनुसार किया जायेगा, अन्यथा स्थिति में विलेख में यह उल्लेख करना अनिवार्य होगा कि अन्तरित भूमि/सम्पत्ति मूल्यांकन सूची में वर्णित कालोनियो/मौहल्लो/क्षेत्रों में स्थित नहीं है।
7-	विलेख में वर्णित भूमि/सम्पत्ति के आवासीय/औद्योगिक/गैर वाणिज्यिक भवन होने की स्थिति में भवनों के निर्माण स्तर के सम्बन्ध में सम्बन्धित स्वीकर्ता प्राधिकारी/संस्था/विकास प्राधिकरण द्वारा जिस श्रेणी का मानचित्र स्वीकृत हो उसका विलेख में उल्लेख किया जाना अनिवार्य होगा। इसके अतिरिक्त विलेख में भूखण्ड का क्षेत्रफल, कुल निर्मित क्षेत्रफल अंकित किये जाने के साथ भवन का स्वीकृत मानचित्र/मान्यता प्राप्त मानचित्रकार द्वारा निर्मित मानचित्र लगाया जाना तथा निर्माण श्रेणी के संबंध में श्रेणी प्रथम-आर०सी०सी०, श्रेणी द्वितीय-आर०बी०सी०, श्रेणी तृतीय-टीनपोश, फलैट्स होने का उल्लेख किया जाना अनिवार्य होगा।
8-	औद्योगिक/वाणिज्यिक/अनावासीय भवनों के मूल्यांकन में कोई ह्रास मूल्य देय नहीं होगा।

(डा० नीरज खरवील)
अपर जिलाधिकारी (वित्त एवं राजस्व)
देहरादून


(7)

9-	बहुखण्डीय आवासीय भवनों में प्रथम, द्वितीय, तृतीय तल, तथा उससे उपरोक्त के समस्त तलों पर स्थित भवनों में भूखण्ड के मूल्यांकन पर कमशः 10 प्रतिशत, 20 प्रतिशत तथा 30 प्रतिशत की छूट होगी।
10-	भवनों की आयु निर्धारण के सम्बन्ध में भवन के निर्माण का वर्ष, भवन की आयु और मूल्य हास अंकित किया जाना अनिवार्य होगा, उक्त के अभाव में कोई क्षरण देय नहीं होगा।
11-	टीनपोश भवन में निर्माण के मूल्यांकन में क्षरण अधिकतम 25 वर्षों का देय होगा।
12-	बाउण्ड्री वॉल के स्थित होने पर रु0 750/- प्रति रनिंग मीटर की दर से मूल्यांकन किया जायेगा।
13-	बहुखण्डीय आवासीय परिसर में स्थित फ्लैटों के मूल्यांकन के समय अविभाजित संयुक्त (कामन एरिया) भूमि का मूल्यांकन फ्लैटों के मूल्यांकन में समानुपातिक रूप से सम्मिलित किया जायेगा। फ्लैटों के अन्तरण विलेख में परिसर का कुल ऐरिया, उसमें निर्मित ऐरिया, ओपन-कॉमन एरिया तथा निर्मित ऐरिया में निर्मित फ्लैटों की कुल संख्या का उल्लेख करना अनिवार्य होगा।
14-	बहुखण्डीय आवासीय परिसर में स्थित फ्लैटों में निहित सुपर एरिया (जो कि निर्मित क्षेत्रफल का न्यूनतम 10 प्रतिशत होगा) का मूल्यांकन भी निर्मित क्षेत्रफल के मूल्यांकन में जोड़ा जायेगा। फ्लैटस से तात्पर्य ऐसे बहुखण्डीय आवासीय भवनो से है जो कि उत्तर प्रदेश फ्लैटस ओनरशिप आफ फ्लैटस एक्ट 1975 (उत्तराखण्ड उपान्तरण एवं अनुकूलन अधिनियम) के अन्तर्गत आच्छादित होते हैं।
15-	व्यावसायिक/वाणिज्यिक प्रतिष्ठान/दुकान की प्रति वर्ग मीटर किराया निर्मित क्षेत्रफल के आधार पर किया जायेगा जिसके लिये मूल्यांकन प्रति वर्ग मीटर मासिक किराया जो कि प्रत्येक क्षेत्र के आगे अंकित है X निर्मित क्षेत्रफल X 300 + भूखण्ड का सर्किल दर से मूल्यांकित मूल्य का योग होगा।
16-	बहुखण्डीय व्यवसायिक प्रतिष्ठानों में अन्तरित सम्पत्ति के सम्पूर्ण आगणित मूल्यांकन पर बेसमेंट में 20 प्रतिशत कम दरें लागू होंगी तथा लोअर ग्राउण्ड फ्लोर, अपर ग्राउण्ड फ्लोर एवं मेजनाईन फ्लोर पर भूतल के समान तथा प्रथम, द्वितीय तथा तृतीय तल, तथा उससे उपरोक्त के समस्त तलों पर कमशः 10 प्रतिशत, 20 प्रतिशत, 30 प्रतिशत कम दरें लागू होंगी।
17-	बहुखण्डीय व्यावसायिक/वाणिज्यिक परिसर में स्थित यूनिट/इकाईयो के मूल्यांकन के समय अविभाजित संयुक्त (कामन एरिया) भूमि का मूल्यांकन इकाई के मूल्यांकन में समानुपातिक रूप से सम्मिलित किया जायेगा। ऐसी सम्पत्ति के अन्तरण विलेख में परिसर का कुल ऐरिया, उसमें निर्मित ऐरिया, ओपन-कॉमन एरिया तथा निर्मित ऐरिया में निर्मित यूनिट/इकाईयो की कुल संख्या का उल्लेख करना अनिवार्य होगा।
18-	प्रमुख मार्गों/मुख्य मार्गों से 350 मीटर छोड़ कर 2500 वर्गमीटर से अधिक भूमि के अन्तरण विलेखों के द्वारा यदि प्लकारान द्वारा यू0पी0 जैड0ए0 की धारा 143 के अन्तर्गत घोषित अकृषि भूमि का अन्तरण किया जाता है तो उक्त विलेखों पर कृषि दरें प्रभावी नहीं होंगी, इस दशा में 2500 वर्गमीटर से अधिक भूमि के अन्तरण विलेखों पर क्षेत्र विशेष की वर्गमीटर में निर्धारित अन्तिम दर प्रभावी होंगी।
19-	विलेख के निष्पादन दिनांक को महायोजना में प्रदर्शित भू-उपयोग के संबंध में, 2500 वर्गमीटर से अधिक भूमि के अन्तरण विलेखों में मूल्यांकन सूची में वर्णित कृषि, आवासीय, व्यवसायिक/अन्य व्यवसायिक और औद्योगिक भूउपयोग को छोड़ कर, अन्य भूउपयोगों की भूमि/सम्पत्ति हेतु मूल्यांकन सूची में क्षेत्र विशेष की वर्गमीटर में निर्धारित अन्तिम दर की 80 प्रतिशत दरें प्रभावी होंगी तथा प्रमुख मार्गों से 350 मीटर के अन्तर्गत सम्पत्तियों के मूल्यांकन के संबंध में 50 से 350 मीटर हेतु निर्धारित दर की 80 प्रतिशत दरें प्रभावी होंगी उक्त लाभ प्राप्त करने के लिये विलेख के प्लकारान द्वारा विकास प्राधिकरण द्वारा मास्टर प्लान में प्रदर्शित एवं निर्गत भूप्रयोजन प्रमाण पत्र प्रस्तुत किया जाना अनिवार्य होगा।

(डा0 नीरज खरवाल)
अपर जिलाधिकारी (वित्त एवं राजस्व)
देहरादून

(8)

20-	<p>2500 वर्गमीटर से कम क्षेत्रफल की किसी भी प्रकार की भूमि/सम्पत्ति तथा ऐसे क्षेत्र जिनमें कृषि दरे प्रभावी नहीं है, में किसी भी क्षेत्रफल के अन्तरण विलेख पर अन्तरित भूमि/सम्पत्ति के दो दिशाओं में सड़क/रास्ता होने की स्थिति में मूल्यांकन सूची में क्षेत्र विशेष हेतु प्रदत्त दरों से सम्पूर्ण आगणित मूल्यांकन 10 प्रतिशत अधिक होगा तीन दिशाओं में सड़क/रास्ता होने की स्थिति में मूल्यांकन सूची में क्षेत्र विशेष हेतु प्रदत्त दरों से सम्पूर्ण आगणित मूल्यांकन 20 प्रतिशत अधिक होगा एवं चार दिशाओं में सड़क/रास्ता होने की स्थिति में मूल्यांकन सूची में क्षेत्र विशेष हेतु प्रदत्त दरों से सम्पूर्ण आगणित मूल्यांकन 30 प्रतिशत अधिक होगा। विलेख में उक्तानुसार वर्णित स्थितियों के अनुरूप सीमाओं का उल्लेख न किये जाने पर विलेख की छाया प्रति स्टाम्प एक्ट की धारा 47-ए-3 के अन्तर्गत सन्दर्भित की जायेगी।</p> <p>उपरोक्त प्राविधान कृषि भूमि (2500 वर्गमीटर से अधिक क्षेत्रफल के अन्तरण विलेखों) पर लागू नहीं होगी।</p>
21-	<p>बहुमंजिलीय आवासीय परिसर के किसी भी तल पर स्थित आवासीय सम्पत्ति/फ्लैट तथा बहुमंजिली व्यवसायिक परिसर के किसी भी तल पर स्थित व्यवसायिक प्रतिष्ठान संबंधी सम्पत्ति के अन्तरण विलेख पर बहुमंजिलीय आवासीय परिसर/व्यवसायिक परिसर के दो दिशाओं में सड़क/रास्ता होने की स्थिति में मूल्यांकन सूची में क्षेत्र विशेष हेतु प्रदत्त दरों से सम्पूर्ण आगणित मूल्यांकन 10 प्रतिशत अधिक होगा तीन दिशाओं में सड़क/रास्ता होने की स्थिति में मूल्यांकन सूची में क्षेत्र विशेष हेतु प्रदत्त दरों से सम्पूर्ण आगणित मूल्यांकन 20 प्रतिशत अधिक होगा एवं चार दिशाओं में सड़क/रास्ता होने की स्थिति में मूल्यांकन सूची में क्षेत्र विशेष हेतु प्रदत्त दरों से सम्पूर्ण आगणित मूल्यांकन 30 प्रतिशत अधिक होगा। विलेख में उक्तानुसार वर्णित स्थितियों के अनुसार सीमाओं का उल्लेख न किये जाने पर विलेख की छाया प्रति स्टाम्प एक्ट की धारा 47-ए-3 के अन्तर्गत सन्दर्भित की जायेगी।</p>
22-	<p>महायोजना/अधिसूचित क्षेत्र के अन्तर्गत औद्योगिक क्षेत्रों में 500 वर्गमीटर भूमि के अंतरण पर रुपये 5,000/- प्रति वर्ग मीटर की समान दरें लागू होगी एवं उससे अधिक भूमि के अन्तरण पर 4,500 रुपये प्रति वर्गमीटर की समान दरें प्रभावी होगी परन्तु उक्त क्षेत्रों में प्रमुख मोटर मार्गों पर पड़ने वाली परिसम्पत्तियों का मूल्यांकन (औद्योगिक क्षेत्र/क्षेत्र विशेष/प्रमुख मोटर मार्ग) में जो भी उच्च हो के अनुसार होगा, तथा निर्माण के लिए रु. 8000-00 प्रति वर्गमीटर की दरें लागू होगी।</p>
23-	<p>किसी भी औद्योगिक ईकाई का अन्तरण होने की दशा में उक्त में स्थापित मशीनरी का मूल्यांकन गवर्नमेन्ट एप्रूव्ड वैल्यूअर की रिपोर्ट के अनुसार किया जायेगा।</p>
24-	<p>तहसील के किसी भी क्षेत्र में स्थित किसी भी मार्ग/रास्ते पर स्थित भूमि/सम्पत्ति के अन्तरण विलेख के माध्यम से यदि 35 वर्गमीटर तक की भूमि/सम्पत्ति का अन्तरण होता है, तो ऐसे विलेख में निहित भूखण्ड पर क्षेत्र विशेष की व्यावसायिक दर प्रभावी होंगी तथा निर्माण का मूल्यांकन निर्मित क्षेत्रफल की प्रकृति के अनुसार किया जायेगा। यह प्राविधान प्लेटों के विलेखों में लागू नहीं होगा।</p>
25-	<p>मूल्यांकन सूची में वर्णित प्रमुख या मुख्य मार्ग/क्षेत्र वार निर्धारित दरों में यदि किसी स्थल की दरें दो स्थान पर निर्धारित हैं तो उच्चतम निर्धारित दर प्रभावी होंगी।</p>


(डा० नीरज खैरवाल)
अपर जिलाधिकारी (वित्त एवं राजस्व)
देहरादून


(9)

26-	मूल्यांकन सूची में यदि किसी क्षेत्र की दरें निर्धारित होने से छूट गयी हैं तो समीपस्थ स्थल हेतु निर्धारित उच्चतम दर से सम्पत्ति का मूल्यांकन किया जायेगा।
27-	निर्गत की जा रही मूल्यांकन सूची में यदि कोई लिपिकीय त्रुटि संज्ञान में आती हैं तो उक्त त्रुटि को शुद्ध करने हेतु तत्संबंधी निर्देश अलग से निर्गत किये जायेंगे।

गैर वाणिज्यिक भवनों का मूल्यांकन भवनों की श्रेणीवार निम्न दर सूची के अनुसार देय होगा:-		
क्रमांक	श्रेणी	निर्धारित दर
1	प्रथम श्रेणी - उत्तम श्रेणी	रुपये 11,000/-प्रति वर्गमीटर
2	द्वितीय श्रेणी - साधारण श्रेणी	रुपये 10,000/-प्रति वर्गमीटर
3	तृतीय श्रेणी - टीनपोश	रुपये 8,000/-प्रति वर्गमीटर
4	फ्लैटस	रुपये 16,000/-प्रति वर्गमीटर

नोट- निर्माण मूल्य में हास लोक निर्माण विभाग द्वारा प्रचारित सूत्र जिसके द्वारा क्षरण निम्नवर्णित सारणी, जो कि भवन की अनुमानित आयु 100 वर्ष मान कर अंकित की गयी है, के अनुसार देय होगा, जिसका फार्मूला निम्नलिखित है:-

	$D = P \left(1 - \frac{RD}{100}\right)^N$
$RD = \frac{\text{भवन की औसत आयु}}{100}$	D = हास मूल्य (Depreciated Value) P = वर्तमान मूल्य N = कितने वर्ष पुराना (Actual Age of Building)


(डा० नीरज खैरवाल)
अपर जिलाधिकारी (वित्त एवं राजस्व)
देहरादून

(10)

क्षण सारणी

1 Yrs	0.990	21	0.809	41	0.662	61	0.541	81	0.443
2	0.980	22	0.801	42	0.655	62	0.536	82	0.438
3	0.970	23	0.793	43	0.649	63	0.530	83	0.434
4	0.960	24	0.785	44	0.642	64	0.525	84	0.429
5	0.950	25	0.777	45	0.636	65	0.518	85	0.425
6	0.941	26	0.770	46	0.629	66	0.515	86	0.421
7	0.932	27	0.762	47	0.623	67	0.509	87	0.417
8	0.927	28	0.754	48	0.617	68	0.504	88	0.412
9	0.913	29	0.747	49	0.611	69	0.499	89	0.408
10	0.904	30	0.739	50	0.605	70	0.494	90	0.404
11	0.890	31	0.731	51	0.598	71	0.489	91	0.400
12	0.880	32	0.724	52	0.592	72	0.484	92	0.396
13	0.870	33	0.717	53	0.587	73	0.480	93	0.392
14	0.868	34	0.710	54	0.581	74	0.475	94	0.388
15	0.860	35	0.703	55	0.575	75	0.470	95	0.384
16	0.851	36	0.696	56	0.569	76	0.465	96	0.381
17	0.842	37	0.689	57	0.563	77	0.461	97	0.377
18	0.834	38	0.682	58	0.558	78	0.456	98	0.373
19	0.826	39	0.675	59	0.552	79	0.452	99	0.369
20	0.817	40	0.668	60	0.547	80	0.447	100	0.366

(डा० नीरज खेरवाल)
अपर जिलाधिकारी (वित्त एवं राजस्व)
देहरादून

तहसील देहरादून, जनपद देहरादून

उत्तर प्रदेश स्टाम्प (सम्पत्ति मूल्यांकन) नियमावली, 1997 के द्वारा प्रदत्त अधिकारों का प्रयोग करते हुए जनपद देहरादून के तहसील देहरादून के लिए द्विवार्षिक न्यूनतम औसत बाजारी दरों का निर्धारण विवरण पत्र के अनुसार प्रसारित किया जा रहा है।

यह दरें दिनांक 01 अप्रैल, 2012 से दिनांक 31 अक्टूबर, 2013 तक प्रभावी होंगी।

(डा० नीरज खेरवाल)

अपर जिलाधिकारी (वित्त एवं राजस्व)
देहरादून।

(दिलीप जावलकर)
कलेक्टर, देहरादून

कार्यालय कलेक्टर, देहरादून

पत्रांक : 549/स्टाम्प/2012-13

दिनांक 31 मार्च, 2012

प्रतिलिपि निम्नलिखित को सूचनार्थ, परिपालनार्थ एवं आवश्यक कार्यवाही हेतु प्रेषितः

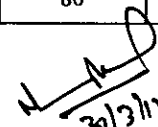
- 1- महानिरीक्षक निबंधन, उत्तराखण्ड, देहरादून।
- 2- जिला निबंधक, देहरादून
- 3- जिला स्टाम्प अधिकारी/अपर जिलाधिकारी (वित्त एवं राजस्व देहरादून)
- 4- सहायक महानिरीक्षक, निबंधन, देहरादून।
- 5- सब रजिस्ट्रार. प्रथम/द्वितीय/तृतीय/चतुर्थ देहरादून।
- 6- सब-रजिस्ट्रार, मसूरी।
- 7- उपजिलाधिकारी देहरादून।
- 8- उपजिलाधिकारी, मसूरी।
9. तहसीलदार देहरादून।

(दिलीप जावलकर)
कलेक्टर, देहरादून

उत्तर प्रदेश स्टाम्प (सम्पत्ति मूल्यांकन) नियमावली 1997 के द्वारा प्रदत्त अधिकारों का प्रयोग करते हुए जनपद देहरादून के तहसील देहरादून के लिए द्विवार्षिक संशोधित न्यूनतम औसत बाजारी दरों का निर्धारण विवरण पत्र के अनुसार किया जा रहा है, दिनांक 01 अप्रैल, 2012 से दिनांक 31 अक्टूबर, 2013 तक प्रभावी होगी।

नगर निगम में पूर्ण रूप से सम्मिलित ग्राम की दरें (प्रमुख मार्गों से 350 मीटर दूरी छोड़कर)

क. सं.	क्षेत्र/ राजस्व ग्रामों के नाम	कृषि दरें		2500 वर्गमीटर तक अन्तरण हेतु दरें		2500 वर्गमीटर से अधिक हेतु निर्धारितदर	व्यवसायिक दरें				
		सिंचित दर प्रति हेक्टेयर (लाख रु० में)	असिंचित दर प्रति हेक्टेयर (लाख रु० में)	1000 वर्ग मीटर तक निर्धारित दर	1000 वर्गमीटर से अधिक व 2500 वर्गमीटर तक निर्धारितदर		व्यवसायिक भूमि की दर रू० प्रति वर्ग मीटर	दुकान/ रेस्टोरेन्ट/ कार्यालय की प्रति वर्ग मीटर दर किराये की दर	गोदाम	होटल / गेस्ट हाउस/ बारातघर/ सिनेमाहाल	अस्पताल/ धर्मशाला/ शैक्षणिक संस्थान/ मनोरंजन स्थल जो कि उ.प्र. वाणि. अधि. के अन्तर्गत है।
		निर्धारित दर	निर्धारित दर	निर्धारित दर	निर्धारित दर	निर्धारित दर	निर्धारित दर	निर्धारित दर	निर्धारित दर	निर्धारित दर	निर्धारित दर
1	2	3	4	5	8	9	10	11	12	13	14
1	माजरा	70	67	3600	2400	2000	7200	120	110	80	80
2	ब्राहमणवाला	-	-	3600	2400	2000	7200	120	110	80	80
3	निरंजनपुर	70	67	3600	2400	2000	7200	120	110	80	80
4	प्रेम नगर	-	-	3600	2400	2000	7200	120	110	80	80
5	कारगी ग्रान्ट	70	67	3600	2400	2000	7200	120	110	80	80
6	कांवली शेष क्षेत्र (नगर निगम क्षेत्र की दरों के अन्तर्गत कांवली क्षेत्र में उल्लेखित कालोनी/मोहल्लों को छोड़कर)	-	-	3600	2400	2000	7200	120	110	80	80
7	चक सेवला खुर्द	70	67	3600	2400	2000	7200	120	110	80	80
8	केदारपुर	70	67	3600	2400	2000	7200	120	110	80	80
9	इन्दरपुर	-	-	3600	2400	2000	7200	120	110	80	80


 (डा० नीरज खैरवाल)
 अपर जिलाधिकारी (वित्त एवं राजस्व)
 देहरादून

10	शाहपुर सन्तौर	70	67	3600	2400	2000	7200	120	110	80	80
11	शाहनगर	-	-	3600	2400	2000	7200	120	110	80	80
12	चक शाहनगर	-	-	3600	2400	2000	7200	120	110	80	80
13	अजबपुर कला	70	67	3600	2400	2000	7200	120	110	80	80
14	अजबपुर खुर्द	70	67	3600	2400	2000	7200	120	110	80	80
15	अजबपुर चक-1 (चक अजबपुर कला)	70	67	3600	2400	2000	7200	120	110	80	80
16	अजबपुर चक-2 (चक अजबपुर कला)	70	67	3600	2400	2000	7200	120	110	80	80
17	चक डालनवाला	70	67	3600	2400	2000	7200	120	110	80	80
18	धर्मपुरडाण्डा	70	67	3600	2400	2000	7200	120	110	80	80
19	कौलागढ़ मयचक भूड़	70	67	3600	2400	2000	7200	120	110	80	80
20	गढ़ी कैन्ट	-	-	3600	2400	2000	7200	120	110	80	80
21	थानी गांव	70	67	3600	2400	2000	7200	120	110	80	80
22	डुगाल गांव	70	67	3600	2400	2000	7200	120	110	80	80
23	धरतावाला	70	67	3600	2400	2000	7200	120	110	80	80
24	गोपीवाला	70	67	3600	2400	2000	7200	120	110	80	80
25	लोहारवाला	70	67	3600	2400	2000	7200	120	110	80	80
26	प्रेमपुर माफी	70	67	3600	2400	2000	7200	120	110	80	80
27	राजपुर माफी,	-	-	3600	2400	2000	7200	120	110	80	80
28	बाजावाला	70	67	3600	2400	2000	7200	120	110	80	80
29	राघदवाला	-	-	3600	2400	2000	7200	120	110	80	80
30	अधोईवाला	-	-	3900	3000	2400	7200	120	110	80	80

N. M.
3/3/22

(डा० नीरज खैरवाल)
अपर जिलाधिकारी (वित्त एवं राजस्व)
देहरादून

31	ब्रहमावाला	-	-	3900	3000	2400	7200	120	110	80	80
32	कण्डौली (केन्द्रीयदून)	-	-	3900	3000	2400	7200	120	110	80	80
33	धौरण खास	-	-	3900	3000	2400	7200	120	110	80	80
34	चिड़ोवाली	-	-	3900	3000	2400	7200	120	110	80	80

N. N. D.
21/3/21

(डा० नीरज खैरवाल)
अपर जिलाधिकारी (वित्त एवं राजस्व)
देहरादून

उत्तर प्रदेश स्टाम्प (सम्पत्ति मूल्यांकन) नियमावली 1997 के द्वारा प्रदत्त अधिकारों का प्रयोग करते हुए जनपद देहरादून के तहसील देहरादून के लिए द्विवार्षिक संशोधित न्यूनतम औसत बाजारी दरों का निर्धारण विवरण पत्र के अनुसार किया जा रहा है, दिनांक 01 अप्रैल, 2012 से दिनांक 31 अक्टूबर, 2013 तक प्रभावी होगी।

अर्द्धनगरीय क्षेत्र/विशिष्ट ग्राम (प्रमुख मार्गों से 350 मीटर दूरी छोड़कर)


क. सं.	क्षेत्र/ राजस्व ग्रामों के नाम	कृषि दरें		2500 वर्गमीटर तक अन्तरण हेतु निर्धारित दरें			व्यवसायिक दरें				
		सिंचित दर प्रति हैक्टेयर (लाख रु० में)	असिंचित दर प्रति हैक्टेयर (लाख रु० में)	1000 वर्ग मीटर तक निर्धारित	1000 वर्गमीटर से अधिक व 2500 वर्गमीटर तक	2500 वर्गमीटर से अधिक	व्यवसायिक भूमि की दर रु० प्रति वर्ग मीटर	दुकान/रेस्टोरेन्ट कार्यालय की प्रति वर्ग मीटर दर किराये की दर	गोदाम	होटल / गेस्ट हाउस / बारातघर / सिनेमाहाल	अस्पताल/ धर्मशाला/ शैक्षणिक संस्थान/ मनोरंजन स्थल जो कि उ.प्र. वाणि. अधि. के अन्तर्गत है।
		निर्धारित दर	निर्धारित दर	निर्धारित दर	निर्धारित दर	निर्धारित दर	निर्धारित दर	निर्धारित दर	निर्धारित दर	निर्धारित दर	निर्धारित दर
1	2	3	4	5	8	9	10	11	12	13	14
1	सेवालाकला	70	67	3600	2400	1900	6500	110	95	75	75
2	बंजारावाला	70	67	3600	2400	1900	6500	110	95	75	75
3	भारुवालाग्रान्ट	70	67	3600	2400	1900	6500	110	95	75	75
4	आरकेडिया ग्रान्ट	68	65	3200	2200	1900	6500	110	95	75	75
5	गोरखपुर माफी	68	65	3200	2200	1900	6500	110	95	75	75
6	मेंहूवाला माफी	68	65	3200	2200	1900	6500	110	95	75	75
7	हरबश वाला	68	65	3200	2200	1900	6500	110	95	75	75
8	भारुवाला	68	65	3200	2200	1900	6500	110	95	75	75
9	तेलपुरा ग्रान्ट	68	65	3200	2200	1900	6500	110	95	75	75
10	चन्द्रबनी ग्रान्ट	68	65	3200	2200	1900	6500	110	95	75	75

(डा० नीरज खैरवाल)
अपर जिलाधिकारी (वित्त एवं राजस्व)
देहरादून

11	हरभजवाला	68	65	3200	2200	1900	6500	110	95	75	75
12	मिटठी भेडी	68	65	3200	2200	1900	6500	110	95	75	75
13	पिठ्ठूवाला	68	65	3200	2200	1900	6500	110	95	75	75
14	सेवलाखुर्द	68	65	3200	2200	1900	6500	110	95	75	75
15	मोहब्बेवाला	68	65	3200	2200	1900	6500	110	95	75	75
16	बद्रीपुर	70	67	3600	2400	2000	6500	110	95	75	75
17	नत्थनपुर	70	67	3600	2400	2000	6500	110	95	75	75
18	मोथरोंवाला	68	65	3200	2200	1900	6500	110	95	75	75
19	मोहकमपुर कलां,	68	65	3200	2200	1900	6500	110	95	75	75
20	मोहकमपुर खुर्द	68	65	3200	2200	1900	6500	110	95	75	75
21	माजरी माफी,	68	65	3200	2200	1900	6500	110	95	75	75
22	मियांवाला,	68	65	3200	2200	1900	6500	110	95	75	75
23	बालावाला	68	65	3200	2200	1900	6500	110	95	75	75
24	हरांवाला	68	65	3200	2200	1900	6500	110	95	75	75
25	कुवांवाला,	68	65	3200	2200	1900	6500	110	95	75	75
26	नवादा	68	65	3200	2200	1900	6500	110	95	75	75
27	मालसी	70	67	3600	2400	1900	6500	110	95	75	75
28	जोहडी	68	65	3200	2200	1900	6500	110	95	75	75
29	सिनौला	68	65	3200	2200	1900	6500	110	95	75	75
30	दानियों का डाडां	68	65	3200	2200	1900	6500	110	95	75	75
31	मक्कावाला	68	65	3200	2200	1900	6500	110	95	75	75
32	विजयपुर हाथीबड़कला	68	65	3200	2200	1900	6500	110	95	75	75
33	कुठाल गांव	68	65	3200	2200	1900	6500	110	95	75	75
34	किरसाली पछवादन	68	65	3200	2200	1900	6500	110	95	75	75
35	खेड़ा मानसिंह वाला	68	65	3200	2200	1900	6500	110	95	75	75

(डा० नीरज खैरवाल)
अपर जिलाधिकारी (वित्त एवं राजस्व)
देहरादून

36	आमवाला तरला	70	67	3600	2400	2000	6500	110	95	75	75
37	डांडा नूरीवाला	70	67	3600	2400	2000	6500	110	95	75	75
38	डांडा धोरण	70	67	3600	2400	2000	6500	110	95	75	75
39	डांडा लखौन्ड	70	67	3600	2400	2000	6500	110	95	75	75
40	रायपुर	68	65	3200	2200	1900	6500	110	95	75	75
41	लाडपुर	68	65	3200	2200	1900	6500	110	95	75	75
42	सुन्दरवाला	68	65	3200	2200	1900	6500	110	95	75	75
43	सौन्धोवाली	68	65	3200	2200	1900	6500	110	95	75	75



(डा० नीरज खैरवाल)
अपर जिलाधिकारी (वित्त एवं राजस्व)
देहरादून


उत्तर प्रदेश स्टाम्प (सम्पत्ति मूल्यांकन) नियमावली 1997 के द्वारा प्रदत्त अधिकारों का प्रयोग करते हुए जनपद देहरादून के तहसील देहरादून के लिए द्विवार्षिक संशोधित न्यूनतम औसत बाजारी दरों का निर्धारण विवरण पत्र के अनुसार किया जा रहा है, दिनांक 01 अप्रैल, 2012 से दिनांक 31 अक्टूबर, 2013 तक प्रभावी होगी।

ग्रामीण क्षेत्र (प्रमुख मार्गों से 350 मीटर दूरी छोड़कर)


क. सं.	क्षेत्र / राजस्व ग्रामों के नाम	2500 वर्गमीटर से अधिक होने की दशा में कृषि दरें		2500 वर्गमीटर तक अन्तरण हेतु निर्धारित दरें		2500 वर्गमीटर से अधिक	व्यवसायिक दरें				
		सिंचित दर प्रति हैक्टेयर (लाख रु० में)	असिंचित दर प्रति हैक्टेयर (लाख रु० में)	1000 वर्ग मीटर तक निर्धारित	1000 वर्गमीटर से अधिक व 2500 वर्गमीटर तक		व्यवसायिक भूमि की दर रु० प्रति वर्ग मीटर	दुकान/रेस्टोरेन्ट कार्यालय की प्रति वर्ग मीटर दर किराये की दर	गोदाम	होटल / गेस्ट हाउस / बारातघर / सिनेमाहाल	अस्पताल / धर्मशाला / शैक्षणिक संस्थान / मनोरंजन स्थल जो कि उ.प्र. वाणि. अधि. के अन्तर्गत है।
		निर्धारित दर	निर्धारित दर	निर्धारित दर	निर्धारित दर	निर्धारित दर	निर्धारित दर	निर्धारित दर	निर्धारित दर	निर्धारित दर	निर्धारित दर
1	2	3	4	5	8	9	10	11	12	13	14
1	खेमादोज,	45	40	3600	2400	1900	5500	105	90	55	55
2	मल्हावाला,	45	40	3600	2400	1900	5500	105	90	55	55
3	मलूकावाला,	45	40	3600	2400	1900	5500	105	90	55	55
4	चकबंजारवाला	40	35	3000	2000	1600	4500	90	75	55	55
5	अम्बीवाला,	40	35	3000	2000	1600	4500	90	75	55	55
6	चन्द्रबनी खालसा	40	35	3000	2000	1600	4500	90	75	55	55
7	आसारोड़ी	40	35	3000	2000	1600	4500	90	75	55	55
8	हरिपुर	62	60	3200	2200	1800	5500	90	65	55	55
9	चकतुनवाला	62	60	3200	2200	1800	5500	90	65	55	55
10	नकरोन्दा	62	60	3200	2200	1800	5500	90	65	55	55

(डा० नीरज खैरवाल)
अपर जिलाधिकारी (वित्त एवं राजस्व)
देहरादून

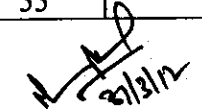
11	नथुवावाला	62	60	3200	2200	1800	5500	90	65	55	55
12	डेशवाला	62	60	3200	2200	1800	5500	90	65	55	55
13	लच्छीवाला	62	60	3200	2200	1800	5500	90	65	55	55
14	मिस्सरवाला कलां	62	60	3200	2200	1800	5500	90	65	55	55
15	धिसरपड़ी	62	60	3200	2200	1800	5500	90	65	55	55
16	डोईवाला	39	34	1900	1200	1000	5500	90	65	55	55
17	चान्दमारी	39	34	1900	1200	1000	5500	90	65	55	55
18	प्रेमनगर	39	34	1900	1200	1000	5500	90	65	55	55
19	कुड़का वाला	39	34	1900	1200	1000	5500	90	65	55	55
20	माधोवाला	39	34	1900	1200	1000	5500	90	65	55	55
21	हंसूवाला	39	34	1900	1200	1000	5500	90	65	55	55
22	छदामीवाला	39	34	1900	1200	1000	5500	90	65	55	55
23	मारखम ग्रान्ट- I	39	34	1900	1200	1000	5500	90	65	55	55
24	मारखम ग्रान्ट- II	39	34	1900	1200	1000	5500	90	65	55	55
25	मिस्सरवाला खुर्द	39	34	1900	1200	1000	5500	90	65	55	55
26	खैरी	39	34	1900	1200	1000	5500	90	65	55	55
27	खाता	39	34	1900	1200	1000	5500	90	65	55	55
28	धर्मूचक	39	34	1900	1200	1000	5500	90	65	55	55
29	तैलीवाला	39	34	1900	1200	1000	5500	90	65	55	55
30	बुल्लावाला	39	34	1900	1200	1000	5500	90	65	55	55
31	झबरावाला	39	34	1900	1200	1000	5500	90	65	55	55
32	दूधली	39	34	1900	1200	1000	5500	90	65	55	55
33	सिमलास ग्रान्ट	39	34	1900	1200	1000	5500	90	65	55	55
34	नागल ज्वालापुर	39	34	1900	1200	1000	5500	90	65	55	55
35	नागल बुलन्दावाला	39	34	1900	1200	1000	5500	90	65	55	55
36	फान्दूवाला	39	34	1900	1200	1000	5500	90	65	55	55
37	मौहम्मदपुर बड़कली	39	34	1900	1200	1000	5500	90	65	55	55


 (डा० नीरज खैरवाल)
 अपर जिलाधिकारी (वित्त एवं राजस्व)
 देहरादून


38	किशनपुर	39	34	1900	1200	1000	5500	90	65	55	55
39	बडासीग्रांट	16	12	1050	1000	950	3000	75	65	50	50
40	भोपालपानी ग्रांट	16	12	1050	1000	950	3000	75	65	50	50
41	काली माटी	16	12	1050	1000	950	3000	75	65	50	50
42	पाववाला सौडा	16	12	1050	1000	950	3000	75	65	50	50
43	सौडा सरौली	16	12	1050	1000	950	3000	75	65	50	50
44	अखण्डवाली मिलंग	16	12	1050	1000	950	3000	75	65	50	50
45	बिष्टगांव	45	40	3600	2400	1900	5500	105	90	55	55
46	भण्डारगांव	45	40	3600	2400	1900	5500	105	90	55	55
47	पुन्कल गांव	45	40	3600	2400	1900	5500	105	90	55	55
48	बगराल गांव	45	40	3600	2400	1900	5500	105	90	55	55
49	विजयपुर गोपीवाला	40	35	3000	2000	1600	4500	90	75	55	55
50	गजियावाला	40	35	3000	2000	1600	4500	90	75	55	55
51	गंगोल पंडितवाड़ी	40	35	3000	2000	1600	4500	90	75	55	55
52	बामन गांव	40	35	3000	2000	1600	4500	90	75	55	55
53	खाला गांव	40	35	3000	2000	1600	4500	90	75	55	55
54	विलासपुर काण्डली	40	35	3000	2000	1600	4500	90	75	55	55
55	हरियावाला खुर्द	40	35	3000	2000	1600	4500	90	75	55	55
56	पुरोहितवाला	40	35	3000	2000	1600	4500	90	75	55	55
57	बहादुरपुर	40	35	3000	2000	1600	4500	90	75	55	55
58	क्यारकुल्ली भट्टा	40	35	3000	2000	1600	4500	90	75	55	55
59	घंघोड़ा	37	32	3000	2000	1600	4500	90	75	55	55
60	गुनियाल गांव	52	46	3400	2300	1900	6000	105	90	55	55
61	सलानगांव	52	46	3400	2300	1900	6000	105	90	55	55
62	चन्द्रोटी	52	46	3400	2300	1900	6000	105	90	55	55
63	भगवन्तपुर	52	46	3400	2300	1900	6000	105	90	55	55
64	चक भगवन्तपुर	52	46	3400	2300	1900	6000	105	90	55	55


 (डा० नीरज खरवाल)
 अपर जिलाधिकारी (वित्त एवं राजस्व)
 देहरादून

65	सलोनीवाला / सलोनीवाला मयचक	52	46	3400	2300	1900	6000	105	90	55	55
66	चक सलोनीवाला	52	46	3400	2300	1900	6000	105	90	55	55
67	जमोलीवाला	52	46	3400	2300	1900	6000	105	90	55	55
68	जमनीवाला	52	46	3400	2300	1900	6000	105	90	55	55
69	उतड़ी गांव	52	46	3400	2300	1900	6000	105	90	55	55
70	खेड़ागोपीवाला	26	24	2500	2000	1600	4500	85	75	55	55
71	मकड़ेती	26	24	2500	2000	1600	4500	85	75	55	55
72	सिंगली	26	24	2500	2000	1600	4500	85	75	55	55
73	मितरली	26	24	2500	2000	1600	4500	85	75	55	55
74	सरखेत	26	24	2500	2000	1600	4500	85	75	55	55
75	रिखौली	26	24	2500	2000	1600	4500	85	75	55	55
76	गल्जवाड़ी	26	24	2500	2000	1600	4500	85	75	55	55
77	झड़ीपानी	26	24	2500	2000	1600	4500	85	75	55	55
78	डोकवाला	26	24	2500	2000	1600	4500	85	75	55	55
79	ननूर खेड़ा	56	54	3200	2200	1800	5500	90	65	55	55
80	डांडा खुदानेवाला	56	54	3200	2200	1800	5500	90	65	55	55
81	अस्थल	56	54	3200	2200	1800	5500	90	65	55	55
82	आमवाला मझला / आमवाला उपरला	56	54	3200	2200	1800	5500	90	65	55	55
83	चालग	56	54	3200	2200	1800	5500	90	65	55	55
84	कालागांव	56	54	3200	2200	1800	5500	90	65	55	55
85	गुजराड़ा मानसिंह	56	54	3200	2200	1800	5500	90	65	55	55
86	तरला नागल	56	54	3200	2200	1800	5500	90	65	55	55
87	आमवाला करनपुर	56	54	3200	2200	1800	5500	90	65	55	55
88	हटनाल गांव	56	54	3200	2200	1800	5500	90	65	55	55
89	कुल्हान मानसिंह	56	54	3200	2200	1800	5500	90	65	55	55


 (डा० नीरज खैरवाल)
 अपर जिलाधिकारी (वित्त एवं राजस्व)
 देहरादून

90	कुल्हान करनपुर	56	54	3200	2200	1800	5500	90	65	55	55
91	नागल हटनाला	56	54	3200	2200	1800	5500	90	65	55	55
92	मरोठा	56	54	3200	2200	1800	5500	90	65	55	55
93	सोन्धोवाली मानसिंह	56	54	3200	2200	1800	5500	90	65	55	55
94	किरसाली परवादून	56	54	3200	2200	1800	5500	90	65	55	55
95	खुरावा	56	54	3200	2200	1800	5500	90	65	55	55
96	सेरकी	26	24	2500	2000	1600	4500	85	75	55	55
97	गुजरमी	16	12	1050	1000	950	3000	75	65	50	50
98	जगातखाना करनपुर	16	12	1050	1000	950	3000	75	65	50	50
99	धनौला	16	12	1050	1000	950	3000	75	65	50	50
100	मंगलूवाला	16	12	1050	1000	950	3000	75	65	50	50
101	सिल्ला	16	12	1050	1000	950	3000	75	65	50	50
102	कैरवान करनपुर	16	12	1050	1000	950	3000	75	65	50	50
103	बगड़ा धोरन	16	12	1050	1000	950	3000	75	65	50	50
104	शैरा गांव (चामासारी)	16	12	1050	1000	950	3000	75	65	50	50
105	मोटीघार (चामासारी)	16	12	1050	1000	950	3000	75	65	50	50
106	द्वारा	16	12	1050	1000	950	3000	75	65	50	50
107	बझेत	16	12	1050	1000	950	3000	75	65	50	50
108	बांडावाली	16	12	1050	1000	950	3000	75	65	50	50
109	मंडारीवाला	16	12	1050	1000	950	3000	75	65	50	50
110	टिब्बा नालापानी गांव	16	12	1050	1000	950	3000	75	65	50	50
111	खेरी मानसिंह	16	12	1050	1000	950	3000	75	65	50	50


 (डा० नीरज खैरवाल)
 अपर जिलाधिकारी (वित्त एवं राजस्व)
 देहरादून

112	पुष्ताड़ी	16	12	1050	1000	950	3000	75	65	50	50
113	रैनीवाला	16	12	1050	1000	950	3000	75	65	50	50
114	घन्डौत	16	12	1050	1000	950	3000	75	65	50	50
115	फांगसी	16	12	1050	1000	950	3000	75	65	50	50
116	फुलेत	16	12	1050	1000	950	3000	75	65	50	50
117	थेवा	16	12	1050	1000	950	3000	75	65	50	50
118	टिमली मानसिंह	16	12	1050	1000	950	3000	75	65	50	50
119	कारलीगाड़	16	12	1050	1000	950	3000	75	65	50	50
120	भैसवाड़ गांव	16	12	1050	1000	950	3000	75	65	50	50
121	छमरौली	16	12	1050	1000	950	3000	75	65	50	50
122	हर्चावाला	16	12	1050	1000	950	3000	75	65	50	50
123	क्यारा	16	12	1050	1000	950	3000	75	65	50	50
124	बाबंठा	16	12	1050	1000	950	3000	75	65	50	50
125	नाली कलां	16	12	1050	1000	950	3000	75	65	50	50
126	सिमियारी	16	12	1050	1000	950	3000	75	65	50	50
127	सरौना	16	12	1050	1000	950	3000	75	65	50	50
128	मझाड़ा	16	12	1050	1000	950	3000	75	65	50	50
129	कैरवान मालकोट	16	12	1050	1000	950	3000	75	65	50	50
130	डोमगांव	16	12	1050	1000	950	3000	75	65	50	50
131	हथड़ीगांव	16	12	1050	1000	950	3000	75	65	50	50


N.M.D.
8/3/12

(डा० नीरज खैरवाल)
अपर जिलाधिकारी (वित्त एवं राजस्व)
देहरादून

उत्तर प्रदेश स्टाम्प (सम्पत्ति मूल्यांकन) नियमावली 1997 के द्वारा प्रदत्त अधिकारों का प्रयोग करते हुए जनपद देहरादून के तहसील देहरादून के लिए द्विवार्षिक संशोधित न्यूनतम औसत बाजारी दरों का निर्धारण विवरण पत्र के अनुसार किया जा रहा है, दिनांक 01 अप्रैल, 2012 से दिनांक 31 अक्टूबर, 2013 तक प्रभावी होगी।

डोईवाला टाउन एरिया


क. सं.	क्षेत्र / राजस्व ग्रामों के नाम	2500 वर्गमीटर तक अन्तरण हेतु निर्धारित दरें			व्यवसायिक दरें				
		1000 वर्ग मीटर तक निर्धारित	1000 वर्गमीटर से अधिक व 2500 वर्गमीटर तक	2500 वर्गमीटर से अधिक	व्यवसायिक भूमि की दर रू० प्रति वर्ग मीटर	दुकान/रेस्टोरेन्ट कार्यालय की प्रति वर्ग मीटर दर किराये की दर	गोदाम	होटल / गेस्ट हाउस / बारातघर / सिनेमाहाल	अस्पताल / धर्मशाला / शैक्षणिक संस्थान / मनोरंजन स्थल जो कि च.प्र. वाणि. अधि. के अन्तर्गत है।
		निर्धारित दर	निर्धारित दर	निर्धारित दर	निर्धारित दर	निर्धारित दर	निर्धारित दर	निर्धारित दर	निर्धारित दर
1	2	3	5	6	7	8	9	10	11
1.	डोईवाला चौक से देहरादून रोड़ पर टाउन एरिया सीमा समाप्ति तक	7000	5500	4500	7000	105	95	95	95
2.	डोईवाला चौक से ऋषिकेश रोड़ पर सौंग नदी तक	7000	5500	4500	7000	105	95	95	95
3.	डोईवाला चौक से शुगरमिल रोड़ पर प्रेमनगर बाजार चान्दमारी चौक तक	6800	4600	4500	7000	105	95	95	95
4.	डोईवाला चौक से रेलवे स्टेशन रोड़ पर	7000	4700	4500	7000	105	95	95	95
5.	उपरोक्त मार्गों से 350 मीटर छोड़ कर	4200	4000	3800	4200	105	95	95	95


 (डा० नीरज खैरवाल)
 अपर जिलाधिकारी (वित्त एवं राजस्व)
 देहरादून


उत्तर प्रदेश स्टाम्प (सम्पत्ति मूल्यांकन) नियमावली 1997 के द्वारा प्रदत्त अधिकारों का प्रयोग करते हुए जनपद देहरादून के तहसील देहरादून के लिए द्विवार्षिक संशोधित न्यूनतम औसत बाजारी दरों का निर्धारण विवरण पत्र के अनुसार किया जा रहा है, दिनांक 01 अप्रैल, 2012 से दिनांक 31 अक्टूबर, 2013 तक प्रभावी होगी।

देहरादून नगर निगम क्षेत्र की दरें (प्रमुख मार्गों से 350 मीटर की दूरी छोड़कर)


क.सं.	क्षेत्र/ राजस्व ग्रामों के नाम	2500 वर्गमीटर तक अन्तरण हेतु निर्धारित दरें			व्यवसायिक दरें				
		1000 वर्ग मीटर तक निर्धारित	1000 वर्गमीटर से अधिक व 2500 वर्गमीटर तक	2500 वर्गमीटर से अधिक	व्यवसायिक भूमि की दर रु० प्रति वर्ग मीटर	दुकान/रेस्टोरेन्ट कार्यालय की प्रति वर्ग मीटर दर किराये की दर	गोदाम	होटल / गेस्ट हाउस / बारातघर / सिनेमाहाल	अस्पताल / धर्मशाला / शैक्षणिक संस्थान / मनोरंजन स्थल जो कि उ.प्र. वाणि. अधि. के अन्तर्गत है।
		निर्धारित दर	निर्धारित दर	निर्धारित दर	निर्धारित दर	निर्धारित दर	निर्धारित दर	निर्धारित दर	निर्धारित दर
1	2	3	5	6	7	8	9	10	11
1	देहराखास एवं अन्य क्षेत्र	7000	6500	6000	7000	120	85	70	70
2	रीठामन्डी	5500	5200	4800	7500	120	85	70	70
3	सिंगलमन्डी	5500	5200	4800	7500	120	85	70	70
4	मुस्लिम कालोनी	5500	5200	4800	7500	120	85	70	70
5	पथरी बाग	5500	5200	4800	7500	120	85	70	70
6	भन्दारी बाग समस्त ब्लाक	5500	5200	4800	7500	120	85	70	70
7	रामनगर (सहारनपुर रोड से 350 मीटर छोड़कर)	5500	5200	4800	7500	120	85	70	70
8	लक्खीबाग (सहारनपुर रोड से 350 मीटर छोड़कर)	5500	5200	4800	7500	120	85	70	70


 (डा० नीरज खैरवाल)
 अपर जिलाधिकारी (वित्त एवं राजस्व)
 देहरादून


9	महन्त रोड	7500	7000	6500	9000	140	100	75	75
10	मालवीय रोड	7500	7000	6500	9000	140	100	75	75
11	नेशनल रोड	7500	7000	6500	9000	140	100	75	75
12	पी0डी0 टन्डन रोड	7500	7000	6500	9000	140	100	75	75
13	विचारानन्द मार्ग	7500	7000	6500	9000	140	100	75	75
14	पार्क रोड	7500	7000	6500	9000	140	100	75	75
15	केशव रोड	7500	7000	6500	9000	140	100	75	75
16	सरस्वती सोनी मार्ग	7500	7000	6500	9000	140	100	75	75
17	गुरु रोड	7500	7000	6500	9000	140	100	75	75
18	ईस्ट पटेल नगर, (सहारनपुर रोड से 350 मीटर छोड़कर)	7500	7000	6500	9000	140	100	75	75
19	वेस्ट पटेल नगर (सहारनपुर रोड से 350 मीटर छोड़कर)	7500	7000	6500	9000	140	100	75	75
20	लक्ष्मण चौक	7500	7000	6500	9000	140	100	75	75
21	पार्क रोड एवं गुरु रोड तथा सरस्वती सोनी मार्ग (तीनों सड़कों) का नदी क्षेत्र (कावली रोड व सहारनपुर रोड से 350 मीटर छोड़कर)	7000	6500	6000	8500	140	100	75	75
22	शिवलोक कालोनी, (कावली रोड व सहारनपुर रोड से 350 मीटर छोड़कर)	7000	6500	6000	8500	140	100	75	75
23	गांधी ग्राम (कावली रोड व सहारनपुर रोड से 350 मीटर छोड़कर)	7000	6500	6000	8500	140	100	75	75
24	नेहरू नगर (कावली रोड व सहारनपुर रोड से 350 मीटर छोड़कर)	7000	6500	6000	8500	140	100	75	75
25	इन्द्रेश नगर	5000	4700	4200	7500	110	90	75	75
26	जटिया मौहल्ला	5000	4700	4200	7500	110	90	75	75
27	छबील बाग	5000	4700	4200	7500	110	90	75	75


 (डा0 नीरज खैरवाल)
 अपर जिलाधिकारी (वित्त एवं राजस्व)
 देहरादून


28	खदरी मौहल्ला	5000	4700	4200	7500	110	90	75	75
29	खुडबुड़ा समस्त ब्लाक	6500	6000	5500	7500	120	90	75	75
30	अजीत प्रसाद मार्ग	6500	6000	5500	7500	120	90	75	75
31	अखाडा मौहल्ला	6500	6000	5500	7500	120	90	75	75
32	रामेश्वर मौहल्ला	6500	6000	5500	7500	120	90	75	75
33	आनन्द चौक	6500	6000	5500	7500	120	90	75	75
34	मालियान मौहल्ला	6500	6000	5500	7500	120	90	75	75
35	नेताजी मौहल्ला	6500	6000	5500	7500	120	90	75	75
36	हकीकत राय नगर	6500	6000	5500	7800	120	90	75	75
37	मन्नू गंज	6500	6000	5500	7800	120	90	75	75
38	डाडीपुर मौहल्ला	6500	6000	5500	7800	120	90	75	75
39	गुजराती मौहल्ला	6500	6000	5500	7800	120	90	75	75
40	लूनिया मौहल्ला	6700	6500	6000	8500	120	90	75	75
41	पडिंतवाडी	6000	5800	5600	8000	140	120	75	75
42	इन्द्रानगर कालोनी	8500	8000	7500	10000	140	120	75	75
43	बसंत बिहार	8500	8000	7500	10000	140	120	75	75
44	मोहितनगर	8500	8000	7500	10000	140	120	75	75
45	आशीवाद एन्क्लेव	8500	8000	7500	10000	140	120	75	75
46	इंजीनियर्स एनक्लेव फेज-1	8500	8000	7500	10000	140	120	75	75
47	दत्ता इन्क्लेव,	8500	8000	7500	10000	140	120	75	75
48	हिल व्यू कालोनी	8500	8000	7500	10000	140	120	75	75
49	महारानी बाग (चकराता रोड एवं जी.एम.एस. रोड से 350 मीटर)	8500	8000	7500	10000	140	120	75	75


 (डा० नीरज खेरवाल)
 अपर जिलाधिकारी (वित्त एवं राजस्व)
 देहरादून


	छोड़कर)								
50	वन विहार	8500	7500	7200	8500	140	120	75	75
51	इंजीनियर्स एनक्लेव फेज-1 छोड़कर	8500	7500	7200	8500	140	120	75	75
52	उत्सव विहार	8500	7500	7200	8500	140	120	75	75
53	कालिन्दी एनक्लेव	8500	7500	7200	8500	140	120	75	75
54	दुर्गा विहार	8500	7500	7200	8500	140	120	75	75
55	विवेक विहार	8500	7500	7200	8500	140	120	75	75
56	नेहरूपुरम् एनक्लेव	8500	7500	7200	8500	140	120	75	75
57	संगम विहार	8500	7500	7200	8500	140	120	75	75
58	अंकित पुरम एनक्लेव	8500	7500	7200	8500	140	120	75	75
59	नर्मदा एनक्लेव	8500	7500	7200	8500	140	120	75	75
60	मेघा एनक्लेव	8500	7500	7200	8500	140	120	75	75
61	पुष्पांजलि एनक्लेव	8500	7500	7200	8500	140	120	75	75
62	शाम्भवी लोक	8500	7500	7200	8500	140	120	75	75
63	काली मन्दिर एनक्लेव	8500	7500	7200	8500	140	120	75	75
64	द्रोणपुरी एनक्लेव	8500	7500	7200	8500	140	120	75	75
65	अलकनन्दा एनक्लेव	8500	7500	7200	8500	140	120	75	75
66	मिलन विहार एनक्लेव	8500	7500	7200	8500	140	120	75	75
67	शक्ति एनक्लेव	8500	7500	7200	8500	140	120	75	75
68	द्वारिकापुरी	8500	7500	7200	8500	140	120	75	75
69	व्योमप्रस्थ एनक्लेव	8500	7500	7200	8500	140	120	75	75
70	प्रियदर्शनी एनक्लेव	8500	7500	7200	8500	140	120	75	75


 (डा० नीरज खैरवाल)
 अपर जिलाधिकारी (वित्त एवं राजस्व)
 देहरादून


71	शिवालिकपुरम	8500	7500	7200	8500	140	120	75	75
72	गढ़वाल कालोनी	8500	7500	7200	8500	140	120	75	75
73	जनकपुरी एनक्लेव	8500	7500	7200	8500	140	120	75	75
74	अशोक विहार	8500	7500	7200	8500	140	120	75	75
75	साईं लोक,	8500	7500	7200	8500	140	120	75	75
76	बसन्त विहार एनक्लेव बाग (चकराता रोड एवं जी.एम.एस. रोड से 350 मीटर छोड़कर)	8500	7500	7200	8500	140	120	75	75
77	म्यूनिसपल रोड	12000	11000	10500	12000	150	125	70	70
78	इन्दर रोड	12000	11000	10500	12000	150	125	70	70
79	प्रीतम रोड	12000	11000	10500	12000	150	125	70	70
80	मोहिनी रोड	12000	11000	10500	12000	150	125	70	70
81	बलबीर रोड	12000	11000	10500	12000	150	125	70	70
82	तेग बहादुर रोड	12000	11000	10500	12000	150	125	70	70
83	सरकुलर रोड	12000	11000	10500	12000	150	125	70	70
84	नेहरू रोड	12000	11000	10500	12000	150	125	70	70
85	कर्जन रोड	12000	11000	10500	12000	150	125	70	70
86	लक्ष्मी रोड	12000	11000	10500	12000	150	125	70	70
87	चन्दर रोड	12000	11000	10500	12000	150	125	70	70
88	नेमी रोड	12000	11000	10500	12000	150	125	70	70
89	उग्र रोड	12000	11000	10500	12000	150	125	70	70
90	डिक रोड	12000	11000	10500	12000	150	125	70	70
91	जज कालोनी	12000	11000	10500	12000	150	125	70	70


 (डा० नीरज खैरवाल)
 अपर जिलाधिकारी (वित्त एवं राजस्व)
 देहरादून


92	डालन वाला क्षेत्र में पड़ने वाली समस्त सड़कें तथा मौजा धर्मपुर का अगवाल बेकर्स-सब्जी मण्डी से पुलियां नं० 6 तक की सड़क से उत्तर पूर्व का डालन वाला में पड़ने वाला समस्त क्षेत्र)	12000	11000	10500	12000	150	125	70	70
93	डालनवाला नदी क्षेत्र में नदी के किनारे से 150 मीटर तक एवं एम.डी.डी.ए. कालोनी	6500	6200	6000	6500	120	95	60	60
94	पटेल रोड	11500	10000	9500	12000	150	125	75	75
95	न्यू रोड	11500	10000	9500	12000	150	125	75	75
96	कान्वैन्ट रोड	11500	10000	9500	12000	150	125	75	75
97	पन्त रोड	11500	10000	9500	12000	150	125	75	75
98	नरदेव शास्त्री मार्ग	11500	10000	9500	12000	150	125	75	75
99	कचहरी रोड	11500	10000	9500	12000	150	125	75	75
100	इन्दिरा मार्केट	11500	10000	9500	12000	150	125	75	75
101	कलालों वाली गली	8500	8000	7500	8500	130	95	65	65
102	नेहरू कालोनी (सी ब्लाक) (मुख्य हरिद्वार रोड से 350 मीटर छोड़कर लक्ष्मी रोड के चौराहे तक)	11000	10000	9500	11500	150	125	75	75
103	आयकर कालोनी	11000	10000	9500	11500	150	125	75	75
104	विदेश संचार कालोनी (सड़क के दोनो ओर 200 मीटर तक)	11000	10000	9500	11500	150	125	75	75
105	धर्मपुर सब्जी मण्डी चौराहे से लक्ष्मी रोड के चौराहे तक (सड़क के दोनो ओर 100 मीटर तक)	11000	10000	9500	11500	150	125	75	75


 (डा० नीरज खैरवाल)
 अपर जिलाधिकारी (वित्त एवं राजस्व)
 देहरादून


106	लक्ष्मी रोड के चौराहे से बद्दीश कालोनी (मोहिनी रोड का पुल) नत्थनपुर, धर्मपुर डाण्डा, राजीवनगर अम्बीवाला गुरुद्वारा होते हुए पुलिया नम्बर 6 तक) (सड़क के दोनों ओर 100 मीटर तक)	8500	8000	7500	9000	125	115	70	70
107	धर्मपुर (हरिद्वार रोड के दोनों तरफ 350 मीटर छोड़कर तथा डालनवाला क्षेत्र में आच्छादित क्षेत्र को छोड़ कर)	6500	6200	6000	7000	155	130	70	70
108	नेहरू कालोनी (शेष) (हरिद्वार रोड के दोनों तरफ 350 मीटर छोड़कर तथा डालनवाला क्षेत्र में आच्छादित क्षेत्र को छोड़ कर)	6500	6200	6000	7000	155	130	70	70
109	आराधर (हरिद्वार रोड के दोनों तरफ 350 मीटर छोड़कर तथा डालनवाला क्षेत्र में आच्छादित क्षेत्र को छोड़ कर)	6500	6200	6000	7000	155	130	70	70
110	शास्त्री नगर (समस्त लेन) हरिद्वार रोड से 350 मीटर छोड़ कर	6500	6200	6000	7000	125	100	70	70
112	रेसकोर्स	14500	14000	13000	14500	155	130	70	70
113	रैस्टकैम्प	6200	6000	5800	6200	155	105	70	70
114	चन्दर नगर	6200	6000	5800	6200	155	105	70	70
115	त्यागी रोड	6200	6000	5800	6200	155	105	70	70
116	सन्त विनोबा भावे मार्ग (अम्बर पैलैस से पूर्व)	6200	6000	5800	6200	155	105	70	70
117	सन्त विनोबा भावे मार्ग (अम्बर पैलैस के बाद)	5500	5100	4700	5500	125	85	70	70
118	एम.डी.डी.ए. कालोनी, केदारपुर	5000	5000	5000	7200	125	115	100	100


 (डा० नीरज खैरवाल)
 अपर जिलाधिकारी (वित्त एवं राजस्व)
 देहरादून


119	एम.डी.डी.ए. कालोनी, अजबपुर	5000	5000	5000	7200	125	115	100	100
120	डिफेन्स कालोनी चकशाहनगर	7000	7000	7000	7200	125	115	100	100
121	डिफेन्स कालोनी शाहनगर	4000	4000	4000	7200	125	115	100	100
122	प्रतीतपुर सन्तौर (राजपुर रोड से 350 मीटर छोड़कर)	7500	7200	7000	7500	110	90	70	70
123	डंगवाल मार्ग	5500	5100	4800	7500	110	90	70	70
124	बकरालवाला	5500	5100	4800	7500	110	90	70	70
125	डोभालवाला	5500	5100	4800	7500	110	90	70	70
126	परसोलीवाला मय चक नरसिंहवाला	5500	5100	4800	7500	110	90	70	70
127	अहीरमन्डी	5500	5100	4800	7500	110	90	70	70
128	पत्थरियापीर	5500	5100	4800	7500	110	90	70	70
129	इन्दिरा कालोनी	5800	5500	5200	7500	110	90	70	70
130	चुक्खुवाला नई बस्ती	5800	5500	5200	7500	110	90	70	70
131	चुक्खुवाला	5800	5500	5200	7500	110	90	70	70
132	मित्रलोक कालोनी	5800	5500	5200	7500	110	90	70	70
133	ओंकार रोड	5800	5500	5200	7500	110	90	70	70
134	सालावाला	5500	5100	4800	6000	110	90	70	70
135	चक सालावाला	5500	5100	4800	6000	110	90	70	70
136	विजय कालोनी	5500	5100	4800	6000	110	90	70	70
137	हाथीबडकला	5500	5100	4800	6000	110	90	70	70
138	हाथी बडकला नदी क्षेत्र	4000	3800	3500	5500	100	80	65	65
139	राजेन्द्र नगर	8500	8000	7500	10000	140	120	75	75
140	किशन नगर	8500	8000	7500	10000	140	120	75	75


 (डा० नीरज खैरवाल)
 अपर जिलाधिकारी (वित्त एवं राजस्व)
 देहरादून


141	बल्लपुर	8500	8000	7500	10000	140	120	75	75
142	कौलागढ़	8500	8000	7500	10000	140	120	75	75
143	चायबाग कौलागढ़	8500	8000	7500	10000	140	120	75	75
144	दीप लोक कालोनी	8500	8000	7500	10000	140	120	75	75
145	नरेन्द्र विहार	8500	8000	7500	10000	140	120	75	75
146	आनन्द विहार	8500	8000	7500	10000	140	120	75	75
147	महेन्द्र विहार	8500	8000	7500	10000	140	120	75	75
148	राम विहार	8500	8000	7500	10000	140	120	75	75
149	प्रकाश नगर	8500	8000	7500	10000	140	120	75	75
150	ईदगाह	8500	8000	7500	10000	140	120	75	75
151	यमुना कालोनी	8500	8000	7500	10000	140	120	75	75
152	सैयद मौहल्ला	6000	5800	5600	8000	140	120	75	75
153	कौलागढ़ मयचक	6000	5800	5600	8000	140	120	75	75
154	गोविन्द गढ़	6000	5800	5600	8000	140	120	75	75
155	कुम्हार मण्डी	6000	5800	5600	8000	140	120	75	75
156	टीचर्स कालोनी,	6000	5800	5600	8000	140	120	75	75
157	गढ़ी	6000	5800	5600	8000	140	120	75	75
158	गढ़ी उद्दीवाला	6000	5800	5600	8000	140	120	75	75
159	विजय पार्क	8500	8000	7500	10000	140	120	75	75
160	विजय पार्क एक्सटेंशन	8500	8000	7500	10000	140	120	75	75
161	राजपुर	7500	7200	7000	8000	110	90	70	70
162	ढाकपट्टी	7500	7200	7000	8000	110	90	70	70
163	किशनपुर	7500	7200	7000	8000	110	90	70	70


 (डा० नीरज खेरवाल)
 अपर जिलाधिकारी (वित्त एवं राजस्व)
 देहरादून

164	जाखन	7500	7200	7000	8000	110	90	70	70
165	दून विहार	11000	10000	9000	11000	115	90	60	60
166	इंजीनियर एन्कलेव	11000	10000	9000	11000	115	90	60	60
167	आनन्द विहार	11000	10000	9000	11000	115	90	60	60
168	कृष्णा विहार	11000	10000	9000	11000	115	90	60	60
169	भागीरथीपुरम	10000	9500	9000	10000	115	90	60	60
170	अंसल ग्रीन वैली	10000	9500	9000	10000	115	90	60	60
171	वीरगिरवाली	5800	5500	5200	7500	110	90	70	70
172	घासमन्डी	5800	5500	5200	7500	110	90	70	70
173	बाडीगार्ड	5800	5500	5200	7500	110	90	70	70
174	कोचर कालोनी	12500	12000	11000	12500	115	105	65	60
175	काश्मीरी कालोनी	12500	12000	11000	12500	115	105	65	60
176	इन्द्रबाबा मार्ग	12500	12000	11000	12500	115	105	65	60
177	साकेत कालोनी	12500	12000	11000	12500	115	105	65	60
178	एकेता कालोनी (एकेता एवैन्यू)	12500	12000	11000	12500	115	105	65	60
179	प्लेजैन्ट वैली/फ्रैण्डस लेन	12500	12000	11000	12500	115	105	65	60
180	चन्द्रलोक कालोनी, (राजपुर रोड से 350 मीटर छोड़कर)	12500	12000	11000	12500	115	105	65	60
181	ओल्ड सर्वे रोड (राजपुर रोड से 350 मीटर छोड़कर)	9500	9000	8500	9500	180	170	160	120
182	दिलाराम बाजार (राजपुर रोड से 350 मीटर छोड़कर)	9500	9000	8500	9500	180	170	160	120
183	आर्यनगर	7500	7200	7000	8000	120	90	70	70
184	करनपुर बाजार	7500	7200	7000	8000	120	90	70	70
185	मानसिहवाला	7500	7200	7000	8000	120	90	70	70


 (डा० नीरज खरवाल)
 अपर जिलाधिकारी (वित्त एवं राजस्व)
 देहरादून

186	ओल्ड डालनवाला	7500	7200	7000	8000	120	90	70	70
187	ओल्ड सहस्त्रधारा रोड (अरविन्द मार्ग)	7500	7200	7000	8000	120	90	70	70
188	बंगाली मौहल्ला	7000	6500	6000	7200	120	110	80	80
189	डी०ए०वी० कालेज रोड	7000	6500	6000	7200	120	110	80	80
190	सीमेन्ट रोड	7000	6500	6000	7200	120	110	80	80
191	नेगी रोड	7000	6500	6000	7200	120	110	80	80
192	प्रिसिपल रोड	7000	6500	6000	7200	120	110	80	80
193	करनपुर मौहल्ला	7000	6500	6000	7200	120	110	80	80
194	बंगाली लाईब्रेरी रोड	7000	6500	6000	7200	120	110	80	80
195	डी०एल० रोड	7000	6500	6000	7200	120	110	80	80
196	सेवक आश्रम रोड	7000	6500	6000	7200	120	110	80	80
197	विष्णु रोड	7000	6500	6000	7200	120	110	80	80
198	अधोईवाला (पृष्ठ सं. 1 में उल्लिखित राजस्व ग्राम अधोईवाला को छोड़कर)	7000	6500	6000	7200	120	110	80	80
199	नदी रिस्पना	7000	6500	6000	7200	120	110	80	80
200	नालापानी रोड	7000	6500	6000	7200	120	110	80	80
201	करनपुर खास	7000	6500	6000	7200	120	110	80	80
202	केवल विहार	7000	6500	6000	7200	120	85	70	70
203	मयूर विहार	7000	6500	6000	7000	120	85	70	70
204	गोविन्दनगर	7000	6500	6000	7000	120	85	70	70
205	मन्दाकिनी विहार	7000	6500	6000	7000	120	85	70	70
206	सुमन विहार	7000	6500	6000	7000	120	85	70	70


 (डा० नीरज खैरवाल)
 अपर जिलाधिकारी (वित्त एवं राजस्व)
 देहरादून.

207	राजेश्वर नगर	7000	6500	6000	7000	120	85	70	70
208	एम.डी.डी.ए.कालोनी (सहस्त्रधारा रोड)	7000	6500	6000	7000	120	85	70	70
209	अमन विहार	7000	6500	6000	7000	120	85	70	70
210	उप्पल टावर	7000	6500	6000	7000	120	85	70	70

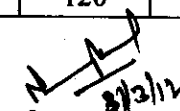
N. N. D.
वर्मा

(डा० नीरज खैरवाल)
अपर जिलाधिकारी (वित्त एवं राजस्व)
देहरादून


उत्तर प्रदेश स्टाम्प (सम्पत्ति मूल्यांकन) नियमावली 1997 के द्वारा प्रदत्त अधिकारों का प्रयोग करते हुए जनपद देहरादून के तहसील देहरादून के लिए द्विवार्षिक संशोधित न्यूनतम औसत बाजारी दरों का निर्धारण विवरण पत्र के अनुसार किया जा रहा है, दिनांक 01 अप्रैल, 2012 से दिनांक 31 अक्टूबर, 2013 तक प्रभावी होगी।

देहरादून नगर के प्रमुख मार्गों पर स्थित क्षेत्रों की दरें


क. सं.	प्रमुख मार्ग	क्रम संख्या	क्षेत्र के नाम	व्यवसायिक दरें						
				सड़क से 50 मीटर तक आवासीय दर (प्रति वर्गमीटर)	सड़क से 51 मीटर दूरी से 350 मीटर तक आवासीय दर (प्रति वर्गमीटर)	व्यवसायिक भूमि की दर रु0 प्रति वर्ग मीटर	दुकान/रेस्टोरेन्ट कार्यालय की प्रति वर्ग मीटर दर किराये की दर	गोदाम	होटल / गेस्ट हाउस / बारातघर / सिनेमाहाल	अस्पताल / धर्मशाला / शैक्षणिक संस्थान / मनोरंजन स्थल जो कि उ.प्र. वाणि. अधि. के अन्तर्गत है।
				निर्धारित दर	निर्धारित दर	निर्धारित दर	निर्धारित दर	निर्धारित दर	निर्धारित दर	निर्धारित दर
1	2		3	4	5	6	7	8	9	10
1.	सहारनपुर रोड	1	रेलवे स्टेशन से सहारनपुर चौक तक	26000	24000	26000	220	165	110	110
		2	आढ़त बाजार - रेलवे स्टेशन से सहारनपुर रोड पर	26000	24000	26000	220	165	110	110
		3	सहारनपुर चौक - भूसा स्टोर से पहले नाले तक	21000	20000	21000	200	180	120	120
		4	सहारनपुर रोड पर स्थित भूसा स्टोर से पहले स्थित नाले के बाद से बिन्दाल पुल तक	19000	15000	20000	200	180	120	120
		5	बिन्दाल पुल से टर्नर रोड	18000	13000	19000	160	130	120	120


 (डा० नीरज खैरवाल)
 अपर जिलाधिकारी (वित्त एवं राजस्व)
 देहरादून


			तक							
		6	टर्नर रोड से सुभाष नगर चौक तक	12000	10000	13000	130	110	105	105
		7	टर्नर रोड, पोस्ट ऑफिस रोड	11000	9000	11500	130	110	105	105
		8	सुभाष नगर चौक से आगे वन क्षेत्र तक	8400	6200	9000	125	105	100	100
2.	शिमला बाईपास रोड	9	शिमला रोड (सहारनपुर रोड से 350 मीटर छोड़कर) मेहूवाला ग्राम की सीमा समाप्ति तक)	8000	6000	8500	125	115	110	110
		10	मेहूवाला से बड़ोवाला तक	6500	5500	6800	115	110	105	105
3	कावली रोड/शिवाजी मार्ग	11	सहारनपुर चौक से नदी तक	16000	10000	16000	180	130	115	115
		12	नदी से आगे बल्लीवाला चौक तक	10500	7500	11000	130	115	110	110
4	अनुराग नर्सरी रोड	13	बल्लीवाला चौक से बंसत विहार चौक तक	10500	8500	11000	140	120	110	110
5	कारगी बंजारावाला मार्ग,	14	कारगी बंजारावाला मार्ग, हरिद्वार बाईपास मार्ग से 350 मीटर छोड़कर	5000	5000	भूमि की व्यवसायिक व अन्य किराये की दरे संबंधित ग्राम की लागू होगी				
6	तिलकरोड	15	तिलक रोड (चकराता रोड से 350 मीटर छोड़ कर)	11500	10000	11500	140	120	100	100
7	अंसारीरोड	16	अंसारी रोड	11500	10000	11500	140	120	100	100
8	पल्टन बाजार	17	घटांघर के 50 मीटर बाद से कोतवाली तक	29000	29000	29000	220	180	110	110
9	धामावाला/पीपलमन्डी	18	कोतवाली से लक्खी बाग चौकी तक	27000	27000	27000	220	180	110	110


 (डा० नीरज खैरवाल)
 अपर जिलाधिकारी (वित्त एवं राजस्व)
 देहरादून


		19	दर्शनी गेट/आढत बाजार	27000	27000	27000	220	180	110	110
10	कम सं. 20 से 32 तक गांधी रोड़, पल्टन बाजार, दर्शनी गेट, आढत बाजार व कोतवाली से लक्ष्मी बाग चौकी मार्ग से 50 मी० के पश्चात् लागू।	20	धामावाला,	18000	18000	18000	200	180	110	110
		21	राजा रोड़	18000	18000	18000	200	180	110	110
		22	अजमल खान रोड़	18000	18000	18000	200	180	110	110
		23	डिस्पैन्सरी रोड़	18000	18000	18000	200	180	110	110
		24	सरनीमल बाजार	18000	18000	18000	200	180	110	110
		25	मोती बाजार,	18000	18000	18000	200	180	110	110
		26	पीपल मण्डी,	18000	18000	18000	200	180	110	110
		27	हनुमान चौक	18000	18000	18000	200	180	110	110
		28	दर्शनी गेट (50 मी० के बाद)	18000	18000	18000	200	180	110	110
		29	झण्डा मोहल्ला/बाजार	18000	18000	18000	200	180	110	110
		30	बाबू गंज	18000	18000	18000	200	180	110	110
		31	घोसी गली	18000	18000	18000	200	180	110	110
		32	रामलीला बाजार	18000	18000	18000	200	180	110	110
		33	जैन कालोनी / लक्ष्मी पार्क	12000	11000	12000	200	180	110	110


 (डा० नीरज खैरवाल)
 अपर जिलाधिकारी (वित्त एवं राजस्व)
 देहरादून

11	जनरल महादेव सिंह रोड	34	चकराता रोड क्रासिंग से बल्लीवाला चौक कांवली रोड कासिंग तक	16000	12000	16000	190	175	110	110
		35	बल्लीवाला चौक से सकलानी गैस गोदाम से सीधे सेवला कलां होते हुये मोहब्बेवाला सहारनपुर रोड तक	13000	11000	13000	190	175	110	110
		36	जी०एम०एस० रोड पर सकलानी गैस गोदाम क्रासिंग से सहारनपुर रोड सब्जी मण्डी चौराहे तक	13000	11000	13000	190	175	110	110
		37	इन्द्रापुरम्	13000	11000	13000	190	175	110	110
12	गांधी रोड	38	घटाघर के 50 मीटर बाद से रेलवे स्टेशन तक	26000	24000	26000	220	165	110	110
13	ईस्ट कैनल रोड	39	ई.सी. रोड (हरिद्वार रोड से सर्वे चौक तक)	23000	23000	23000	180	155	145	145
		40	सुमाष रोड (हरिद्वार रोड से कनक चौक तक)	23000	22000	24000	180	155	145	145
		41	कास रोड (ई.सी. रोड से 350 मीटर छोड़कर)	17000	17000	17000	180	150	145	145
14	हरिद्वार रोड	42	प्रिंस चौक से रिस्पना पुल तक	17000	14000	17000	180	170	110	110
		43	रिस्पना पुल से मोहकमपुर रेलवे फाटक तक	12000	11000	15000	155	145	100	100
		44	मोहकमपुर रेलवे फाटक से हरावाला तक	11000	9500	11000	200	180	110	110
		45	हरावाला से कुआवाला तक	7500	5500	7500	120	110	100	100
		46	कुआवाला से डोईवाला टाउन एरिया क्षेत्र के प्रारम्भ	6500	5000	7000	115	110	100	100


 (डा० नीरज खैरवाल)
 अपर जिलाधिकारी (वित्त एवं राजस्व)
 देहरादून

			होने तक							
15	रिंग रोड/रायपुर मसूरी बाईपास रोड	47	रिंग रोड (जोगीवाला चौक से पोस्ट आफिस तक)	7000	6000	7500	125	110	100	100
		48	रिंग रोड (पोस्ट आफिस से पुलिया नं० 6 होते हुये रायपुर रोड तक)	5000	4000	6700	110	95	75	75
16	बाईपास रोड	49	बाईपास रोड सहारनपुर रोड से हरिद्वार रोड तक	8000	7000	8000	120	110	100	100
		50	माता मन्दिर रोड (धर्मपुर चौक से पुलिस चौक पोस्ट बाईपास रोड तक), धर्मपुर चौक से मोथरो वाला रोड बाईपास रोड तक	8000	6500	8000	120	110	100	100
		51	सहारनपुर हरिद्वार बाई पास मार्ग (350 मी. की दूरी छोड़कर) से दक्षिण दिशा की ओर जाने वाले कारगी चौके से बंजारावाला तक, पुलिस चौक पोस्ट के सामने, मन्दिद्रा शो रूम के बराबर से मोथरोवाला रोड बंगाली कोठी, प्रा. पाठशाला होते हुए दुधली डोईवाला मार्ग के पुल तक व मोथरोवाला मार्ग से युनिवर्सिटी के समाने से होकर गुजरने वाले मार्ग जो अन्त में फायरिंग रेंज के पुल पर मिल जाता है (सड़क के	5000	5000	भूमि की व्यवसायिक व अन्य किराये की दरे संबंधित ग्राम की लागू होगी				



 (डा० नीरज खैरवाल)
 अपर जिलाधिकारी (वित्त एवं राजस्व)
 देहरादून

			दोनों ओर 200 मी. की दूरी तक) केदारपुर मोथरोवाला रोड़, केदारपुर दून युनिवर्सिटी रोड़, दून युनिवर्सिटी से मोथरोवाला लिक रोड़							
17	रायपुर थानो मार्ग	52	रायपुर थानो मार्ग	1200	1150	3200	80	65	55	55
18	दूधली डोईवाला रोड़	53	दूधली डोईवाला रोड़	2200	2000	6000	90	65	55	55
19	डाईवर्जन रोड़	54	मसूरी बाईपास से मालसी डीयर पार्क तक	13000	12000	13000	160	135	130	130
		55	मालसी डीयर पार्क से कुठालेगट तक	12000	11000	12000	120	110	95	95
		56	कुठाल गेट से राजपुर तक	11000	9000	11000	120	110	95	95
		57	कुठाल गेट - मसूरी मार्ग	4500	4500	6000	105	90	55	55
		58	गुनियाल गाँव - भगवन्तपुर मार्ग	6200	6100	6200	105	90	55	55
20	न्यू कैंट रोड़	59	दिलाराम बाजार से कैंट सीमा तक (राजपुर रोड़ से 350 मीटर छोड़कर)	17000	14000	17000	150	140	120	120
		60	कैंट सीमा से आगे से गढी डाकरा बाजार तक	12000	11000	12000	150	140	120	120
21	चकराता रोड़	61	घटांघर के 50 मीटर बाद से बिन्दाल पुल तक	26000	22000-	26000	170	150	130	130
		62	बिंदाल पुल से किशन नगर चौक तक	19000	15000	19000	170	150	130	130
		63	किशन नगर चौक से बल्लूपुर चौराहे तक	19000	15000	19000	170	150	130	130
		64	बल्लूपुर चौराहे से गढी चौक	10000	9500	10000	120	100	90	90

(डा० नीरज खेरवाल)

अपर जिलाधिकारी (वित्त एवं राजस्व)
देहरादून


			वाली - कैनाल रोड						
		65	बल्लूपुर चौराहे से प्रेम नगर बस स्टैण्ड तक	12000	10000	12000	140	110	100
		66	प्रेमनगर बस स्टैण्ड से नदी तक	7500	5500	7500	120	110	100
		67	चुकखुवाला मार्ग, नारी शिल्प मन्दिर मार्ग, रामपुर मण्डी रोड (चकराता रोड से 200 मीटर छोड़ कर)	12000	10000	12000	150	120	110
22	कौलागढ़ रोड	68	किशन नगर चौक से सैन्ट्रल स्कूल तक	12000	10000	12000	140	110	100
		69	सैन्ट्रल स्कूल से आगे कौलागढ़ की सीमा तक	9500	8000	9500	140	110	100
23	कालीदास रोड	70	काली दास रोड	13000	11000	13000	120	110	100
24	नैशविला रोड	71	राजपुर रोड से काम्बोज स्वीट शॉप तक (राजपुर रोड से 200 मी० छोड़कर)	12000	11000	12000	120	110	100
		72	काम्बोज स्वीट शाप से छोटी बिन्दाल नदी तक	9500	8000	9500	115	105	95
25	राजपुर रोड	73	घटाघर से आर०टी०ओ० कार्यालय तक	49000	34000	49000	265	220	140
		74	आर०टी०ओ० कार्यालय से ब्लाइण्ड स्कूल तक	33000	27000	33000	265	220	140
		75	ब्लाइण्ड स्कूल से मसूरी बाईपास तक	27000	23000	27000	200	180	140
		76	मसूरी बाईपास से राजपुर तक (साई मन्दिर होते हुए)	14000	13000	14500	160	135	130
26	राजपुर रोड के समानान्तर	77	कैनाल रोड (बाडीगाई, जाखन, किशनपुर, वाकपट्टी) होटल ग्रेट वैल्यू के पीछे से मानव कल्याण	15000	14500	15000	120	110	70


 (डा० नीरज खैरवाल)
 अपर जिलाधिकारी (वित्त एवं राजस्व)
 देहरादून

	कैनाल रोड		केन्द्र तक (राजपुर रोड से 350 मीटर की दूरी छोड़कर) राजपुर रोड के सामान्तर (समस्त राजस्व ग्राम)							
27	ईस्ट कैनाल रोड	78	ई.सी. रोड (सर्वे चौक से नैनी बेकरी तक) (राजपुर रोड से 350 मीटर छोड़कर)	23000	23000	23000	180	155	145	145
		79	सुभाष रोड (कनक चौक से बेनी बाजार तक) (राजपुर रोड से 350 मीटर छोड़कर)	23000	23000	23000	180	155	145	145
		80	न्यू सर्वे रोड (राजपुर रोड से 350 मीटर छोड़कर)	17000	17000	17000	180	150	145	145
28	रायपुर रोड	81	सर्वे चौक से रिस्पना पुल तक	11000	9000	11000	150	125	120	110
		82	रिस्पना पुल से काली मन्दिर तक	8500	7500	9000	150	125	120	110
		83	काली मन्दिर से रायपुर तक	8000	7000	8000	150	125	120	110
29	सहस्त्रधारा रोड	84	सहस्त्रधारा चौक से सहस्त्रधारा रोड पर छतरी तक	8500	7000	9000	150	125	120	110
		85	सहस्त्रधारा मसूरी बाईपास मार्ग पर पड़ने वाले सभी राजस्व ग्राम एवं आई.टी. पार्क के बराबर से होकर जाने वाले प्रमुख सम्पर्क मार्ग पर ऊपल टावर से होकर नीचे कैनाल रोड के पहले तक (सहस्त्रधारा/राजपुर रोड स्थित कैनाल रोड से 350 मी. छोड़कर)	6300	6000	6400	120	100	90	90

टिप्पणी :-

1. घण्टाघर क्षेत्र पर घण्टाघर से 50 मीटर की दूरी तक रुपये 49,000/- प्रतिवर्गमीटर की दरें प्रभावी होगी।
2. आई.एस.बी.टी. तिराहे से किसी भी मार्ग पर 50 मीटर की दूरी तक रुपये 19,000/- प्रतिवर्गमीटर की दरें प्रभावी होगी।
3. बल्लुपूर चौक से किसी भी मार्ग पर 50 मीटर की दूरी तक रुपये 19,000/- प्रतिवर्गमीटर की दरें प्रभावी होगी।
4. सर्वे चौक से किसी भी मार्ग पर 50 मीटर की दूरी तक रुपये 23,000/- प्रतिवर्गमीटर की दरें प्रभावी होगी।


 (डा० नीरज खैरवाल)
 अपर जिलाधिकारी (वित्त एवं राजस्व)
 देहरादून

(34)

नागरिकों की सुविधा हेतु विलेखों में अंकित किये जाने वाले आवश्यक तथ्यों की मार्गदर्शिका

क्रमांक	टिप्पणी
1-	यह मूल्यांकन सूची का भाग है।
2-	विलेख में वर्णित भूमि/सम्पत्ति के 1. नगरीय क्षेत्र 2 नगर निगम/नगर पालिका/नगर पंचायत में पूर्ण रूप से सम्मिलित क्षेत्र 3. वाणिज्यिक क्षेत्र 4-अर्द्ध नगरीय क्षेत्र 5. ग्रामीण क्षेत्र 6. औद्योगिक क्षेत्र में स्थित होने के सम्बन्ध में भूमि/सम्पत्ति की अवस्थिति अंकित किया जाना अनिवार्य होगा।
3-	विलेख में विलेख के द्वारा अन्तरित भूमि/सम्पत्ति के आवासीय/व्यवसायिक/औद्योगिक होने का उल्लेख किया जाना तथा कृषि भूमि होने की दशा में सिंचित/असिंचित को अंकित किया जाना अनिवार्य होगा।
4-	विलेख में वर्णित भूमि/सम्पत्ति के 1-भूमि का वर्गीकरण, 2-सिंचाई की सुविधा की पर्याप्तता, 3-सड़क, बाजार, बस स्टेशन, कारखानों, शैक्षणिक संस्थाओं, अस्पतालों और सरकारी कार्यालयों से दूरी के सम्बन्ध में अवस्थिति अंकित किया जाना अनिवार्य होगा।
5-	विलेख में वर्णित भूमि/सम्पत्ति का नगरपालिका खाता संख्या/बंदोबस्त संख्या/खसरा संख्या/खेवट संख्या/राजस्व ग्राम, सम्पत्ति के चिन्हीकरण हेतु वांछित तथ्य एवं विलेख के द्वारा अन्तरित भूमि/सम्पत्ति की चौहद्दी अंकित की जानी अनिवार्य होगी।
6-	विलेख में वर्णित भूमि/सम्पत्ति की सूची में वर्णित क्षेत्र के प्रमुख मार्ग से दूरी अंकित किया जाना अनिवार्य होगा।
7-	विलेख में वर्णित भूमि/सम्पत्ति के वाणिज्यिक भवनों के होने की स्थिति में परिक्षेत्र में विद्यमान किराया, 2-परिक्षेत्र में आर्थिक क्रिया-कलापो का विवरण अंकित किया जाना अनिवार्य होगा।
8-	विलेख में वर्णित भूमि/सम्पत्ति के वाणिज्यिक भवनों के होने की स्थिति में वाणिज्यिक भवनों का प्रकार- 1-दुकान 2. रेस्टोरेंट 3. कार्यालय 4. गोदाम 5. होटल 6. गेस्ट हाउस 7. बारात घर 8. सिनेमा हॉल 9. पेट्रोल पम्प 10. अस्पताल 11. धर्मशाला 12. मनोरंजन स्थल तथा अन्य वे सभी स्थल जो कि उत्तर प्रदेश वाणिज्य अधिनियम के अंतर्गत आच्छादित हों, अंकित किया जाना अनिवार्य होगा।
9-	मूल्यांकन सूची में वर्णित कार्यालय शब्द का तात्पर्य ऐसे कार्यालय से होगा, जो कि विभिन्न कम्पनियों/प्रतिष्ठानों द्वारा किराये पर लिये गये उन भवनों से है, जहां से उन कम्पनियों/प्रतिष्ठानों द्वारा अपने व्यवसायिक कार्यकलापों का संचालन किया जाता है तथा जो भवन उत्तर प्रदेश स्टाम्प सम्पत्ति का मूल्यांकन नियमावली 1997 में यथा परिभाषित है।



31/3/12

(डा० नीरज खैरवाल)
अपर जिलाधिकारी(वित्त एवं राजस्व)
देहरादून

(35)

सामान्य अनुदेशिका

क्रमांक	टिप्पणी
1-	यह मूल्यांकन सूची का भाग है।
2-	उ0 प्र0 वित्त निगम, उ0 प्र0 आवास विकास परिषद, विकास प्राधिकरणों, औद्योगिक प्राधिकरणों/निगमों एवं राजकीय नियन्त्रित संस्थाओं द्वारा अन्तरित परिसम्पत्तियों हेतु उक्त संस्थाओं द्वारा निष्पादित विलेखों के अन्तर्गत निहित सम्पत्ति का बाजार मूल्य संस्थाओं के द्वारा निर्धारित बाजार मूल्य के बराबर होगा।
3-	मूल्यांकन सूची में वर्णित प्रमुख/मुख्य मार्गों पर पड़ने वाले समस्त 1. नगरीय क्षेत्र 2 नगर निगम/नगर पालिका/नगर पंचायत में पूर्ण रूप से सम्मिलित क्षेत्र 3. वाणिज्यिक क्षेत्र 4-अर्द्ध नगरीय क्षेत्र 5. ग्रामीण क्षेत्र 6. औद्योगिक क्षेत्र की सम्पत्तियों के अन्तरण विलेख पर सम्पत्ति के प्रमुख/मुख्य मार्ग से 350 मीटर के अन्तर्गत होने की स्थिति में प्रमुख/मुख्य मार्ग/क्षेत्र विशेष में निर्धारित उच्चतम दरों के अनुरूप मूल्यांकन किया जायेगा। अन्तरण क्षेत्र की कोई सीमा नहीं होगी।
4-	सूची में वर्णित प्रमुख/मुख्य मार्गों के दोनों ओर 350 मीटर की दूरी तक के खसरा नम्बर जो सूची में वर्णित हैं उनसे संबंधित विलेखों के मूल्यांकन हेतु प्रमुख मार्ग/क्षेत्र विशेष की प्रवृत्त दरें, जो भी उच्च हों, प्रभावी होंगी। जनपद में जिन प्रमुख/मुख्य मार्गों के दोनों ओर के खसरा नम्बर सूची में वर्णित नहीं किये गये हैं, उन क्षेत्रों में सड़क मार्ग के दोनों ओर 350 मीटर की दूरी तक प्रमुख मार्ग/मुख्य मार्ग/क्षेत्र विशेष की प्रवृत्त दरें, प्रभावी होंगी। अन्तरण क्षेत्र की कोई सीमा नहीं होगी। (खसरा नम्बरों की सूची सलंगन है)
5-	भूमि/सम्पत्ति के अन्तरण पर सर्किल दर सूची में उल्लिखित कालोनी की दशा में सम्बन्धित कालोनी के नाम का उल्लेख करना अनिवार्य होगा एवं तदनुसार विलेख के द्वारा अन्तरित भूमि/सम्पत्ति का मूल्यांकन कालोनी/क्षेत्र की निर्धारित दरों में जो भी उच्च हो के अनुसार किया जायेगा, अन्यथा स्थिति में विलेख में यह उल्लेख करना अनिवार्य होगा कि अन्तरित भूमि/सम्पत्ति मूल्यांकन सूची में वर्णित कालोनियो/मौहल्लो/क्षेत्रों में स्थित नहीं है।
6-	विलेख में वर्णित भूमि/सम्पत्ति के आवासीय/औद्योगिक/गैर वाणिज्यिक भवन होने की स्थिति में भवनों के निर्माण स्तर के सम्बन्ध में सम्बन्धित स्वीकर्ता प्राधिकारी/संस्था/विकास प्राधिकरण द्वारा जिस श्रेणी का मानचित्र स्वीकृत हो उसका विलेख में उल्लेख किया जाना अनिवार्य होगा। इसके अतिरिक्त विलेख में भूखण्ड का क्षेत्रफल, कुल निर्मित क्षेत्रफल अंकित किये जाने के साथ भवन का स्वीकृत मानचित्र/मान्यता प्राप्त मानचित्रकार द्वारा निर्मित मानचित्र लगाया जाना तथा निर्माण श्रेणी के संबंध में श्रेणी प्रथम-आर0सी0सी0, श्रेणी द्वितीय-आर0बी0सी0, श्रेणी तृतीय-टीनपोश, फलैटस होने का उल्लेख किया जाना अनिवार्य होगा।
7-	औद्योगिक/वाणिज्यिक/अनावासीय भवनों के मूल्यांकन में कोई ह्रास मूल्य देय नहीं होगा।
8-	बहुखण्डीय आवासीय भवनों में प्रथम, द्वितीय, तृतीय तल, तथा उससे उपरोक्त के समस्त तलों पर स्थित भवनों में भूखण्ड के मूल्यांकन पर कमशः 10 प्रतिशत, 20 प्रतिशत तथा 30 प्रतिशत की छूट होगी।


 (डा0 नीरज खैरवाल)
 अपर जिलाधिकारी(वित्त एवं राजस्व)
 देहरादून

(36)

9-	भवनों की आयु निर्धारण के सम्बन्ध में भवन के निर्माण का वर्ष, भवन की आयु और मूल्य हास अंकित किया जाना अनिवार्य होगा, उक्त के अभाव में कोई क्षरण देय नहीं होगा।
10-	टीनपोश भवन में निर्माण के मूल्यांकन में क्षरण अधिकतम 25 वर्षों का देय होगा।
11-	बाउण्ड्री वॉल के स्थित होने पर रु0 750/- प्रति रनिंग मीटर की दर से मूल्यांकन किया जायेगा।
12-	बहुखण्डीय आवासीय परिसर में स्थित फ्लैटों के मूल्यांकन के समय अविभाजित संयुक्त (कामन ऐरिया) भूमि का मूल्यांकन फ्लैटों के मूल्यांकन में समानुपातिक रूप से सम्मिलित किया जायेगा। फ्लैटों के अन्तरण विलेख में परिसर का कुल ऐरिया, उसमें निर्मित ऐरिया, ओपन-कॉमन ऐरिया तथा निर्मित ऐरिया में निर्मित फ्लैटों की कुल संख्या का उल्लेख करना अनिवार्य होगा।
13-	बहुखण्डीय आवासीय परिसर में स्थित फ्लैटों में निहित सुपर ऐरिया (जो कि निर्मित क्षेत्रफल का न्यूनतम 10 प्रतिशत होगा) का मूल्यांकन भी निर्मित क्षेत्रफल के मूल्यांकन में जोड़ा जायेगा। फ्लैटस से तात्पर्य ऐसे बहुखण्डीय आवासीय भवनों से है जो कि उत्तर प्रदेश फ्लैटस ओनरशिप आफ फ्लैटस एक्ट 1975 (उत्तराखण्ड उपात्तरण एवं अनुकूलन अधिनियम) के अन्तर्गत आच्छादित होते हैं।
14-	व्यावसायिक/वाणिज्यिक प्रतिष्ठान/दुकान की प्रति वर्ग मीटर किराया निर्मित क्षेत्रफल के आधार पर किया जायेगा जिसके लिये मूल्यांकन प्रति वर्ग मीटर मासिक किराया जो कि प्रत्येक क्षेत्र के आगे अंकित है X निर्मित क्षेत्रफल X 300 + भूखण्ड का सर्किल दर से मूल्यांकित मूल्य का योग होगा।
15-	बहुखण्डीय व्यवसायिक प्रतिष्ठानों में अन्तरित सम्पत्ति के सम्पूर्ण आगणित मूल्यांकन पर बेसमेंट में 20 प्रतिशत कम दरें लागू होंगी तथा लोअर ग्राउण्ड फ्लोर, अपर ग्राउण्ड फ्लोर एवं मेजनाईन फ्लोर पर भूतल के समान तथा प्रथम, द्वितीय तथा तृतीय तल, तथा उससे उपरोक्त के समस्त तलों पर क्रमशः 10 प्रतिशत, 20 प्रतिशत, 30 प्रतिशत कम दरें लागू होंगी।
16-	बहुखण्डीय व्यावसायिक/वाणिज्यिक परिसर में स्थित यूनिट/इकाईयो के मूल्यांकन के समय अविभाजित संयुक्त (कामन ऐरिया) भूमि का मूल्यांकन इकाई के मूल्यांकन में समानुपातिक रूप से सम्मिलित किया जायेगा। ऐसी सम्पत्ति के अन्तरण विलेख में परिसर का कुल ऐरिया, उसमें निर्मित ऐरिया, ओपन-कॉमन ऐरिया तथा निर्मित ऐरिया में निर्मित यूनिट/इकाईयो की कुल संख्या का उल्लेख करना अनिवार्य होगा।
17-	प्रमुख मार्गों/मुख्य मार्गों से 350 मीटर छोड़ कर 2500 वर्गमीटर से अधिक भूमि के अन्तरण विलेखों के द्वारा यदि पक्षकारान द्वारा यू0पी0 जैड0ए0 की धारा 143 के अन्तर्गत घोषित अकृषि भूमि का अन्तरण किया जाता है तो उक्त विलेखों पर कृषि दरें प्रभावी नहीं होंगी, इस दशा में 2500 वर्गमीटर से अधिक भूमि के अन्तरण विलेखों पर क्षेत्र विशेष की वर्गमीटर में निर्धारित अन्तिम दर प्रभावी होंगी।
18-	विलेख के निष्पादन दिनांक को महायोजना में प्रदर्शित भू-उपयोग के संबंध में, 2500 वर्गमीटर से अधिक भूमि के अन्तरण विलेखों में मूल्यांकन सूची में वर्णित कृषि, आवासीय, व्यवसायिक/अन्य व्यवसायिक और औद्योगिक भूउपयोग को छोड़ कर, अन्य भूउपयोगों की भूमि/सम्पत्ति हेतु मूल्यांकन सूची में क्षेत्र विशेष की वर्गमीटर में निर्धारित अन्तिम दर की 80 प्रतिशत दरें प्रभावी होंगी तथा प्रमुख मार्गों से 350 मीटर के अन्तर्गत सम्पत्तियों के मूल्यांकन के संबंध में 50 से 350 मीटर हेतु निर्धारित दर की 80 प्रतिशत दरें प्रभावी होंगी उक्त लाभ प्राप्त करने के लिये विलेख के पक्षकारान द्वारा विकास प्राधिकरण द्वारा मास्टर प्लान में प्रदर्शित एवं निर्गत भूप्रयोजन प्रमाण पत्र प्रस्तुत किया जाना अनिवार्य होगा।

(डा0 नीरज खैरवाल)

अपर जिलाधिकारी(वित्त एवं राजस्व)
देहरादून

(37)

19-	<p>2500 वर्गमीटर से कम क्षेत्रफल की किसी भी प्रकार की भूमि/सम्पत्ति तथा ऐसे क्षेत्र जिनमें कृषि दरे प्रभावी नहीं है, में किसी भी क्षेत्रफल के अन्तरण विलेख पर अन्तरित भूमि/सम्पत्ति के दो दिशाओं में सड़क/रास्ता होने की स्थिति में मूल्यांकन सूची में क्षेत्र विशेष हेतु प्रदत्त दरों से सम्पूर्ण आगणित मूल्यांकन 10 प्रतिशत अधिक होगा तीन दिशाओं में सड़क/रास्ता होने की स्थिति में मूल्यांकन सूची में क्षेत्र विशेष हेतु प्रदत्त दरों से सम्पूर्ण आगणित मूल्यांकन 20 प्रतिशत अधिक होगा एवं चार दिशाओं में सड़क/रास्ता होने की स्थिति में मूल्यांकन सूची में क्षेत्र विशेष हेतु प्रदत्त दरों से सम्पूर्ण आगणित मूल्यांकन 30 प्रतिशत अधिक होगा। विलेख में उक्तानुसार वर्णित स्थितियों के अनुरूप सीमाओं का उल्लेख न किये जाने पर विलेख की छाया प्रति स्टाम्प एक्ट की धारा 47-ए-3 के अन्तर्गत सन्दर्भित की जायेगी।</p> <p>उपरोक्त प्राविधान कृषि भूमि (2500 वर्गमीटर से अधिक क्षेत्रफल के अन्तरण विलेखों) पर लागू नहीं होगी।</p>
20-	<p>बहुमंजिलीय आवासीय परिसर के किसी भी तल पर स्थित आवासीय सम्पत्ति/फ्लैट तथा बहुमंजिली व्यवसायिक परिसर के किसी भी तल पर स्थित व्यवसायिक प्रतिष्ठान संबंधी सम्पत्ति के अन्तरण विलेख पर बहुमंजिलीय आवासीय परिसर/व्यवसायिक परिसर के दो दिशाओं में सड़क/रास्ता होने की स्थिति में मूल्यांकन सूची में क्षेत्र विशेष हेतु प्रदत्त दरों से सम्पूर्ण आगणित मूल्यांकन 10 प्रतिशत अधिक होगा तीन दिशाओं में सड़क/रास्ता होने की स्थिति में मूल्यांकन सूची में क्षेत्र विशेष हेतु प्रदत्त दरों से सम्पूर्ण आगणित मूल्यांकन 20 प्रतिशत अधिक होगा एवं चार दिशाओं में सड़क/रास्ता होने की स्थिति में मूल्यांकन सूची में क्षेत्र विशेष हेतु प्रदत्त दरों से सम्पूर्ण आगणित मूल्यांकन 30 प्रतिशत अधिक होगा। विलेख में उक्तानुसार वर्णित स्थितियों के अनुसार सीमाओं का उल्लेख न किये जाने पर विलेख की छाया प्रति स्टाम्प एक्ट की धारा 47-ए-3 के अन्तर्गत सन्दर्भित की जायेगी।</p>
21-	<p>महायोजना/अधिसूचित क्षेत्र के अन्तर्गत औद्योगिक क्षेत्रों में 500 वर्गमीटर भूमि के अन्तरण पर रुपये 5,000/- प्रति वर्ग मीटर की समान दरें लागू होंगी एवं उससे अधिक भूमि के अन्तरण पर 4,500 रुपये प्रति वर्गमीटर की समान दरें प्रभावी होंगी परन्तु उक्त क्षेत्रों में प्रमुख मोटर मार्गों पर पड़ने वाली परिसम्पत्तियों का मूल्यांकन (औद्योगिक क्षेत्र/क्षेत्र विशेष/प्रमुख मोटर मार्ग) में जो भी उच्च हो के अनुसार होगा, तथा निर्माण के लिए रु. 8000-00 प्रति वर्गमीटर की दरें लागू होंगी।</p>
22-	<p>किसी भी औद्योगिक ईकाई का अन्तरण होने की दशा में उक्त में स्थापित मशीनरी का मूल्यांकन गवर्नमेन्ट एप्रूव्ड वैल्यूअर की रिपोर्ट के अनुसार किया जायेगा।</p>
23-	<p>तहसील के किसी भी क्षेत्र में स्थित किसी भी मार्ग/रास्ते पर स्थित भूमि/सम्पत्ति के अन्तरण विलेख के माध्यम से यदि 35 वर्गमीटर तक की भूमि/सम्पत्ति का अन्तरण होता है, तो ऐसे विलेख में निहित भूखण्ड पर क्षेत्र विशेष की व्यावसायिक दर प्रभावी होंगी तथा निर्माण का मूल्यांकन निर्मित क्षेत्रफल की प्रकृति के अनुसार किया जायेगा। यह प्राविधान फ्लैटों के विलेखों में लागू नहीं होगा।</p>
24-	<p>मूल्यांकन सूची में वर्णित प्रमुख या मुख्य मार्ग/क्षेत्र वार निर्धारित दरों में यदि किसी स्थल की दरें दो स्थान पर निर्धारित हैं तो उच्चतम निर्धारित दर प्रभावी होंगी।</p>


31/3/12


(डा० नीरज खैरवाल)
अपर जिलाधिकारी(वित्त एवं राजस्व)
देहरादून

25-	मूल्यांकन सूची में यदि किसी क्षेत्र की दरें निर्धारित होने से छूट गयी हैं तो समीपस्थ स्थल हेतु निर्धारित उच्चतम दर से सम्पत्ति का मूल्यांकन किया जायेगा।
26-	निर्गत की जा रही मूल्यांकन सूची में यदि कोई लिपिकीय त्रुटि संज्ञान में आती है तो उक्त त्रुटि को शुद्ध करने हेतु तत्संबंधी निर्देश अलग से निर्गत किये जायेंगे।

गैर वाणिज्यिक भवनों का मूल्यांकन भवनों की श्रेणीवार निम्न दर सूची के अनुसार देय होगा:-		
क्रमांक	श्रेणी	निर्धारित दर
1	प्रथम श्रेणी - उत्तम श्रेणी	रुपये 9,000/-प्रति वर्गमीटर
2	द्वितीय श्रेणी - साधारण श्रेणी	रुपये 8,000/-प्रति वर्गमीटर
3	तृतीय श्रेणी - टीनपोश	रुपये 6,500/-प्रति वर्गमीटर
4	फ्लैट्स	रुपये 14,000/-प्रति वर्गमीटर

नोट- निर्माण मूल्य में हास लोक निर्माण विभाग द्वारा प्रचारित सूत्र जिसके द्वारा क्षरण निम्नवर्णित सारणी, जो कि भवन की अनुमानित आयु 100 वर्ष मान कर अंकित की गयी है, के अनुसार देय होगा, जिसका फार्मूला निम्नलिखित है:-

$D = P \left(1 - \frac{RD}{100} \right) N$	
$RD = \frac{\text{भवन की औसत आयु}}{100}$	<p>D = हास मूल्य (Depreciated Value) P = वर्तमान मूल्य N = कितने वर्ष पुराना (Actual Age of Building)</p>


(डा० नीरज खैरवाल)
अपर जिलाधिकारी(वित्त एवं राजस्व)
देहरादून

एतद्वारा उ0प्र0 स्टाम्प (सम्पत्ति का मूल्यांकन नियमावली, 1997) के अन्तर्गत तहसील देहरादून हेतु दिनांक 01.04.2012 से दिनांक 31.10.2013 तक प्रभावी मूल्यांकन सूची में हुई लिपिकीय त्रुटियों के निवारणार्थ, सामान्य अनुदेशिका के क्रमांक 28 के अनुपालन में निम्न निर्देश निर्गत किये जाते हैं :-

1-	पृष्ठ संख्या 1,4,7 के प्रथम पंक्ति के शीर्षक के नीचे अंकित कॉलम में अंकित संख्याओं 8 से 14 को 6 से 12 से प्रतिस्थापित किया जाता है।
2-	पृष्ठ संख्या 13,14 के प्रथम पंक्ति के शीर्षक के नीचे अंकित कॉलम में अंकित संख्याओं 5 से 11 को 4 से 10 से प्रतिस्थापित किया जाता है।
3-	पृष्ठ संख्या 1,4 के कॉलम 3,4 की प्रथम पंक्ति के शीर्षक में कृषि दरो के पूर्व '2500 वर्गमीटर से अधिक होने की दशा में' को प्रविष्ट किया जाता है।
4-	पृष्ठ संख्या 9 के क्रमांक 59 के कॉलम 3,4 में अंकित अंकों को 40, 35 से प्रतिस्थापित किया जाता है।
5-	पृष्ठ संख्या 21 के क्रमांक 132 के बाद क्रमांक 132-ए को प्रविष्ट कर उसके कॉलम संख्या 2 से 10 में क्रमशः बिन्दाल रोड, 5000, 4700, 4200, 7500, 110, 90, 75, 75 को प्रविष्ट किया जाता है।
6-	पृष्ठ संख्या 24 के क्रमांक 188 से 201 तक के कॉलम 8,9,10 में अंकित अंकों को 90,70,70 से प्रतिस्थापित किया जाता है।
7-	पृष्ठ संख्या 24 के क्रमांक 198 के कॉलम 2 में अंकित शब्द/अंक " पृष्ठ संख्या 1" को "पृष्ठ संख्या 2" से प्रतिस्थापित किया जाता है।
8-	पृष्ठ संख्या 24,25 के क्रमांक 203 से 210 तक कॉलम 6 में अंकित अंकों को 7200 से प्रतिस्थापित किया जाता है।
9-	पृष्ठ संख्या 28 के क्रमांक 33 के कॉलम 7,8,9,10 में अंकित अंकों को 120,105,75,75 से प्रतिस्थापित किया जाता है।
10-	पृष्ठ संख्या 29 के क्रमांक 44 के कॉलम 7,8,9,10 में अंकित अंकों को 155,135,100,100 से प्रतिस्थापित किया जाता है।
11-	पृष्ठ संख्या 32 के क्रमांक 69 के कॉलम 6 में अंकित अंकों को 9500 से प्रतिस्थापित किया जाता है।

उक्त आदेश तत्काल प्रभाव से लागू होंगे।


04/12

(डा० नीरज खैरवाल)

अपर जिलाधिकारी (वित्त एवं राजस्व)
देहरादून

तहसील देहरादून के प्रमुख/मुख्य मार्गों पर पड़ने वाले खसरा नम्बरों का विवरण


नोट:- दिनांक 01 अप्रैल 2012 से प्रभावी की गयी सर्किल रेट लिस्ट के साथ खसरा नम्बरों की सूची निम्नानुसार है। सूची में वर्णित प्रमुख/मुख्य मार्ग पर 0 से 50 मीटर एवं 51 मीटर से 350 मीटर के अन्तर्गत पूर्ण रूप से सम्मिलित तथा आंशिक रूप से सम्मिलित खसरा नम्बरान से संबंधित भूमि/सम्पत्ति के अन्तरण पर प्रमुख मार्गों की निर्धारित दरों के अनुसार स्टाम्प शुल्क देय होगा। सूची में वर्णित खसरा नम्बरों से संबंधित भूमि/सम्पत्ति के सड़क की दूरी के सम्बन्ध में विवाद होने की दशा में विलेख को निबंधित कर विलेख की प्रति स्टाम्प एक्ट की धारा 47 ए-3 में कलेक्टर को सन्दर्भित की जायेगी। यह सम्भव है कि नीचे दर्शाये गये खसरा नम्बरों में कुछ खसरा नम्बर छूट गये हो ऐसे मामलों के संज्ञान में आने पर खसरा नम्बर की दूरी के अनुसार सर्किल रेट की दरें प्रभावी होंगी।

क्र० सं०	नाम ग्राम	प्रमुख/मुख्य मार्ग का नाम	प्रमुख/मुख्य मार्ग से लगे हुये खसरा नम्बरों की सूची			
			मुख्य मार्ग से 0 मी० से 50 मी०		51 मी० से अधिक एवं 350 मी०	
			पूर्ण	आंशिक	पूर्ण	आंशिक
1	कावली	जी० एम० एस० रोड	121 से 127, 243, 245, 246, 253, 260, 262, 267, 268, 307 से 313, 619, 620, 629 से 632, 636, 637, 639, 640, 645, 646, 647, 971 से 978, 980 से 986, 989, 991 से 998, 999, 1030 से 1032, 1038, 1043, 1049, 1060, 1061 से 1064, 1110, 1367, 1370 से 1375, 1422 से 1425, 1473,	103, 104, 106, 119, 239, 241, 242, 244, 247, 248, 252, 254, 263, 264, 269, 270, 282/1553, 304, 305, 306, 384/1589, 388/1589, 502, 504, 616, 618, 633, 634, 638, 641, 648, 653 से 658, 660, 670, 967, 986, 988, 990, 1000, 1033, 1034, 1035, 1039, 1042, 1044, 1050, 1054, 1058, 1059, 1065, 1109, 1367, 1368, 1369, 1370 से 1375, 1376, 1377, 1379, 1400 से 1404, 1422 से 1425, 1465 से 1467, 1469, 1474 से 1476, 1478, 1479, 1482, 1483, 1488 से	130, 181, 192, 193, 194 से 210, 221 से 229, 242, 250, 251, 255 से 258, 269 से 297, 299 से 304, 500, 501, 505 से 510, 515 से 517, 561 से 568, 573 से 598, 601 से 610, 615, 622 से 625, 642 से 644, 649, 650, 663 से 699, 967, 987, 989, 1001, 1002, 1005 से 1009, 1008/1593, 1009/1591, 1010, 1011, 1013 से 1018, 1036, 1037, 1040, 1041, 1044, से 1046, 1051, 1066 से 1083, 1084/1591, 1094 से 1106, 1107/1592, 1113/1560, 1122 से 1131, 1132 से 1138, 1132/1598, 1133/1599, 1134/1600, 1135/1601, 1136/1602,	240, 242, 248 से 252, 254 से 256, 258, 259, 263, 264, 269, 270, 295, 296, 304 से 306, 501 से 505, 585, 587, 588, 616, 622, 625 से 628, 633 से 635, 638, 639, 641, 642, 644, 645, 647, 648, 651, 653, 701 से 703, 758 से 760, 970 से 972, 975, 976, 980, 986 से 990, 995, 1000, 1003 से 1006, 1011, 1018, 1019, 1034 से 1036, 1039, 1040, 1050, 1051, 1054, 1056, 1057, 1065, 1068, 1106/1593, 1107/1592, 1108, 1109, 1109/1594, 1112 से 1114, 1119 से 1121, 1376 से 1382, 1391 से 1394, 1396, 1399, 1400, 1403, 1406 से


(डा० नीरज खरवाल)

अपर जिलाधिकारी (वित्त एवं राजस्व)
देहरादून


				1490, 1493, 1495, 1496, 1498, 1501, 1502,	1137/1603, 1139 से 1149, 1140/1606, 1143/1604, 1144/1608, 1145/1604, 1146/1605, 1153/1595, 1153/1607, 1199 से 1208, 1247, 1248, 1248/1605, 1249मी, 1314 से 1317, 1338 मी, 1339, 1340 से 1342, 1345, 1348, 1350, 1352 से 1358, 1361 से 1365, 1384/1589, 1385, 1386 से 1396, 1393/1610, 1398 से 1400, 1408, 1409, 1437 से 1444, 1446, 1449 से 1454, 1491, 1494 से 1499, 1504 से 1506, 1513 से 1527, 1539 से 1552, 1555 से 1557,	1413, 1418 से 1421, 1423, 1455 से 1460, 1466, 1468, 1469, 1474, 1475, 1477, 1480 से 1496, 1498 से 1500, 1502 से 1504
		चकराता रोड	3 से 6, 315 से 319, 342, 343, 348 से 350, 352, 353, 356, 357, 359, 361, 362, 323 से 325, 334, 335 से 337, 452, 365, 376, 377, 378, 379, 380, 452,	3, 351, 358, 16, 17, 18, 19, 36, 40, 41, 42, 43, 44, 45, 46, 86, 326, 333, 332, 453, 363, 364, 366, 367, 374, 375, 375/1584, 382, 383, 381, 453, 455,	103 से 114, 115, 228, 229, 230 से 238, 239, 240, 487, 488 से 500, 501, 502, 509, 510, 511 से 515, 516, 326, 327, 328 से 331, 332, 449, 456, 458, 459, 460, 466, 462, 465, 463, 467, 468, 469, 470, 472, 474, 475, 476 से 484, 388/1580, 388, 434, 437, 435, 436, 437, 438, 447, 448, 449, 366, 368, 369, 370 से 372, 373, 376, 386, 387, 800, 801, 802, 806	1, 4, 5, 16, 17, 10, 19, 20, 27, 40, 35, 36, 11, 44, 46, 47, 49, 50, 51 से 54, 56 से 61, 62, 63, 64, 102, 363, 364, 366, 367, 374, 373, 375, 368, 375/1584, 376, 385, 386, 384, 383, 450, 451, 453, 454, 455, 470, 472, 473, 474, 487, 327, 326, 332, 333, 351, 354, 355, 347, 360,
2	मिट्टी बेहड़ी	चकराता रोड	15, 25, 26, 26/203, 28, 38	20, 21, 52	2, 8, 15, 20, 25, 26, 26/203 27, 38, 39, 52,	-


 (डा० नीरज खेरवाल)
 अपर जिलाधिकारी (वित्त एवं राजस्व)
 देहरादून


3	पण्डितवाडी	चकराता रोड	7 से 10, 15 से 20, 21 से 25, 26 से 48	6, 11, 13, 46/218	6 से 11, 13, 15 से 26, 34, 36, 49, 50, 52 से 55	—
4	गोरखपुर माफी	कैनाल रोड	27, 54, 55, 56, 58, 59, 60	38, 51, 53, 61, 63	30 से 38, 44, 48, 51, 53, 63	9, 11, 26, 27, 28, 49, 50, 45, 43, 60, 61
5	आरकेडिया ग्राण्ट	चकराता रोड	38, 40, 43, 44, 51, 119 से 122, 125, 182, 183	—	1 से 65, 75 से 184, 186 से 195	185
		शिमला बाईपास रोड	702, 719, 717, 716, 718, 720, 727, 730, 731, 734, 794, 797, 822, 825, 841, 843, 854 से 858, 866, 867, 870, 878, 881, 882, 886 से 888, 890, 896 से 898, 920, 930 से 932, 934 से 938, 952 से 958, 962, 963, 975 से 985, 1000, 1003 से 1006, 1009 से 1013, 1048 से 1051, 1066 से 1068, 1075, 1077, 1088, 1090, 1951, 1952, 1954, 1939, 1009 से 1013, 1919, 1921 से 1923 1930, 1935, 1938, 1939, 1951, 1952, 1954,	1900	702 से 1195, 1204 से 1238, 1900 से 1954	1930
6	कारगीग्रान्ट	हरिद्वार बाईपास रोड	79 से 84, 88 से 90, 94 से 98, 115 से 117, 122 से 127, 130, 189, 192 से 195, 198 से 201, 205, 218, 219, 221, 295, 296, 298, 299, 304, 305, 306, 312, 313, 320 से 323, 325	68, 77, 78, 91, 92, 93, 99, 113, 114, 118, 121, 128, 129, 188, 190, 191, 196, 197, 202, 203, 204, 206, 216, 217, 220, 222, 225, 294, 297, 300, 303, 307, 311, 318, 319, 324, 326,	5 से 17, 21 से 67, 70 से 76, 100 से 112, 120, 131 से 187, 207 से 215, 223 से 224, 226 से 242, 244 से 250, 256 से 260, 270, 272 से 293, 301, 302, 308 से 310, 327 से 353	1, 3, 4, 18, 20, 68, 77, 78, 92, 93, 99, 113, 114, 118, 121, 128, 129, 188, 190, 191, 196, 197, 202, 203, 204, 206, 216, 217, 220, 222, 225, 243, 254, 255, 261, 262, 294, 297, 300, 303, 307, 311, 318, 319, 324, 326,


 (डा० नीरज खेरवाल)
 अपर जिलाधिकारी (वित्त एवं राजस्व)
 देहरादून


		कारगी बंजारावाला माफी मार्ग	265, 278 से 281, 282, 271 से 275, 308 से 311, 263 से 268, 329, 335 से 340, 344 से 347, 352, 353, 384, 386 से 389, 423 से 436	50, 56, 67, 75, 76, 77, 79, 91, 262, 284, 308, 351, 354, 355, 385, 390, 439, 470	285, 332 से 334, 341, 357 से 380, 387, 395 से 413, 417 से 421, 440, 450, 452 से 456, 458, 460 से 462, 463 से 465, 467 से 469, 471 से 475, 494, 495, 497, 568 से 573, 567, 575 से 578, 580 से 585, 594, 596	284, 351, 354, 355, 385, 390, 439, 497, 470, 502, 503, 509, 564, 566, 574, 612, 613
7	बंजारावाला माफी	बंजारावाला, मोथरोवाला मार्ग	88, 325, 326, 340 से 343, 347, 348, 350 से 360, 369, 370, 372, 384, 385, 387, 393, 400, 402, 404 से 420, 422 से 425, 430 से 433, 445, 447 से 451, 461 से 463, 467, 468, 487, 500 से 503, 515, 516, 518, 519, 521, 522, 589 से 593, 595, 605 से 610	324, 33, 334, 335, 337, 338, 344, 346, 362, 363, 386, 367, 373, 386, 395, 401, 426, 428, 429, 434, 435, 446, 452, 469, 470, 486, 489, 498, 504, 505, 513, 514, 517, 520, 523, 524, 567, 568, 569, 575, 576, 579, 580, 586, 587, 594, 611	83 से 87, 127, 128, 131, 133, 137 से 139, 141, 143, 144, 191, 193, 196 से 200, 270 से 272, 316 से 320, 327 से 332, 345, 345/1082, 365, 375 से 382, 390, 391, 396, 397, 427, 436 से 443, 453, 455 से 458, 469, 472 से 476, 481, 483, 485, 490 से 495, 497, 506 से 511, 526 से 532, 534 से 537, 553 से 560, 563, 565, 566, 570 से 573, 577, 578, 581 से 565, 596 से 604, 612, 613, 615 से 633, 636 से 647, 653, 655, 664, 666, 669, 676, 678 से 693, 716 से 719, 721, 737 से 742, 762 से 771,	72, 94 से 96, 126, 129, 130, 132, 134, 135, 140, 320, 321, 323, 324, 333, 336 से 338, 344, 346, 363, 364, 366 से 368, 373, 374, 377, 383, 386, 392, 395, 398, 399, 401, 420, 428, 429, 434, 435, 443, 444, 446, 452, 469, 470, 486, 489, 498, 504, 505, 513, 514, 517, 520, 523 से 525, 533, 567 से 569, 574 से 576, 580, 586, 587, 611
8	चक बंजारावाला			कैन्ट एरिया के अन्तर्गत कुल खसरा नं० 1 से 14		
9	निरंजनपुर	सहारनपुर रोड	268, 471, 472, 528, 531, 532, 533, 544 से 548, 581, 700, 777, 780 से 782, 848 से 850	267, 269, 289, 354, 355 मि, 470, 527, 534, 535, 538, 540, 583, 584, 697, 698, 699, 701, 773, 774, 779, 783, 797, 800,	262 से 266, 271, 284 से 288, 290 से 309, 313 से 315, 317, 337, 338, 343 से 353, 356 से 364, 372 से 374, 381, 382, 457, 461, 462, 465, 466 से 469, 508 से 525, 536 से 537, 539, 549 से 566, 587 से 599, 668 से 686,	264, 267, 269, 283, 289, 310, 316, 336, 339, 340, 342, 354, 355, 365, 375, 376, 447, 463, 470, 506, 507, 525, 526, 529, 530, 534, 535, 537, 538, 540, 581, 583 मि, 584 से 586, 600, 602, 661 से 667, 684, 687, 690,


 (डा० नीरज खैरवाल)
 अपर जिलाधिकारी (वित्त एवं राजस्व)
 देहरादून


					688 से 695, 702 से 704, 747 से 766, 771 से 772, 774, 776, 782 से 787, 788 से 796, 800 से 817, 823 से 832, 837 से 839, 841, 842, 845, 851	697 से 699, 701, 746, 767, 768, 770, 773 से 775, 777 से 779, 797 से 799, 818, 820, 833 से 836, 840, 843, 847, 851,
		जनरल महादेव सिंह रोड से होते हुये सेवलाकला की सीमा	65 से 69, 133 से 135,	59, 60, 62, 63, 64, 70, 123, 136, 246	51 से 58, 86 से 89, 91 से 97, 99 से 118, 122, 124, 125 से 130, 131, 166 से 190, 202, 206 से 232, 234 से 242, 263, 280, 279, 325, 326, 398, 405, 406, 412, 413, 422, 424, 425, 426, 427, 440, 310 से 312, 316 से 324, 328, 335, 336, 375 से 392, 414, 415, 417 से 420, 421, 423, 441, 443 से 456	59, 60, 62, 63, 64, 85, 90, 98, 119, 120, 121, 123, 191, 204, 205, 192, 193, 233, 243, 262, 282, 274, 275, 281, 329, 333, 339, 340, 342, 367, 368, 370, 371, 393, 407, 416, 434, 436, 433, 438, 439, 442, 264, 282, 283, 313, 328, 329, 335, 336, 312, 313, 316 से 324, 329, 365, 366, 442,
		जी0 एम0 एस0 रोड सब्जी मण्डी होते हुये सहारनपुर रोड	441, 449, 450, 453 से 456, 464, 498, 500, 501, 524, 526, ,	440, 442, 443, 452, 463, 470, 476, 477, 478, 492, 497, 499, 525, 527,	480 से 490, 491, 493, 496, 502, 528, 529	476 से, 492, 497, 499, 506, 507, 524, 525, 527,
10	माजरा	सहारनपुर रोड	6, 68 से 76, 178 से 181, 183, 324 से 336, 371, 372	13 से 17, 26, 27 से 30, 32, 50, 53, 54 से 64, 67, 156, 158 से 160, 161, 410, 411 से 414, 415, 502, 507, 508 से 522, 893, 895, 896, 908 से 911, 916, 917, 919, 920, 922, 925, 926, 935, 936, 942 से 945, 950, 951, 953, 954, 955, 1053, 1059, 1060 से 1069	13 से 17, 32, 33 से 53, 77 से 155, 157, 161, 162 से 177, 184 से 194, 293, 410, 416 से 424, 428 से 430, 526 से 531, 578 से 585, 819 से 839, 879 से 892, 894, 897 से 907, 912 से 915, 921 से 924, 927 से 934, 937 से 941, 946 से 952, 954 से 985, 1001 से 1052, 1070 से 1093,	1 से 5, 7 से 12, 18 से 25, 298 से 333, 337 से 350, 352 से 355, 357 से 370, 373 से 409,
		हरिद्वार बाईपास रोड	268 से 271, 284 से 293, 351 से 354, 394, 396, 397 से 399, 507 से 509,	356, 407 से 410, 417, 418, 420, 424 से 431, 445 से 447, 452, 453, 455 से 458 483 से 490, 497, 498 से 505,	, 358, 359, 392 से 395, 432 से 434, 444, 448 से 450, 459 से 482, 491 से 496,, 532 से 543, 546, 619 से 622,	243 से 265, 267, 272 से 283, 294, 321, 322, 326, 355, 356, 407 से 410, 497, 545, 547, 548, 550 से 552


 (डा० नीरज खैरवाल)
 अपर जिलाधिकारी (वित्त एवं राजस्व)
 देहरादून

		जी0एम0एस0 रोड	-	4 से 10, 60 से 62, 124, 137, 138, 189 से 192, 195, 196, 206 से 208	1 से 3, 12 से 50, 62 से 65, 67 से 72, 75, 76, 193, 194, 197 से 200	-
11	मोहब्बेवाला	सहारनपुर रोड	11 से 13, 23, 39, 40, 56, 57, 72, 74 से 76, 94, 95, 107 से 109, 121 से 124, 147, 148, 162 से 164, 168 से 170, 174, 175, 179 से 183, 188, 189, 192, 196 से 204, 206, 207, 210 से 217, 220 से 228, 229 से 233, 302 से 305, 310 से 329,	1, 2, 10, 15, 21, 96, 106, 111, 146, 193, 194, 195, 236 से 239, 250, 255 से 257, 278, 293 से 295, 296, 297, 298, 301, 331 से 333, 335,	1, 2, 3 से 9, 14, 16 से 20, 23 से 38, 41 से 55, 58 से 71, 73, 77 से 93, 97 से 105, 110, 112 से 120, 125 से 145, 149 से 161, 165 से 167, 171 से 173, 176 से 178, 184 से 187, 190, 191, 205, 208, 209, 218, 219, 234, 235, 240 से 249, 251 से 254, 258 से 277, 279 से 292, 300, 306 से 309, 330,	10, 15, 21, 40, 96, 106, 111, 146, 193 से 195, 236, 257, 296, 297, 299, 301, 331 से 333
12	ब्राहमणवाला	हरिद्वार बाईपास रोड	13, 14, 21, 22, 166, 168, 170, 173, 174, 176 से 178, 185, 191, 194, 198, 199, 200, 203, 205, 206, 309, 321, 355, 356,	11 मि, 12, 18, 19, 20, 23, 24, 25, 160, 162, 167, 169, 172, 175, 184, 186, 192, 193, 201, 202, 204, 207, 213, 308, 310, 319, 322, 353, 354,	1 से 3, 4, 5, 6 से 10, 16, 201, 320, 27 से 30, 59 से 78, 86, 147, 150 से 160, 181, 182, 187 से 189, 208 से 211, 215 से 229, 230, 234, 235, 253 से 266, 267, 278, 292 से 306, 312 से 314, 317, 318, 324 से 339, 410 से 417, 421,	11, 12, 15, 17, 18, 19, 20, 23, 24, 25, 162, 164, 167, 169, 161, 172, 175, 178, 164, 186, 192, 193, 202, 207, 213, 214, 308, 307, 310, 313, 316, 318, 319, 322, 323, 353, 357, 358, 26, 31, 32, 33, 57, 79, 80, 81, 87, 146, 149, 161, 162, 175, 179, 180, 183, 164, 186, 190, 192, 193, 201, 212, 207, 233, 236, 237, 252, 277, 291, 307, 310, 311, 315, 316, 319, 322, 323, 337, 340, 353, 357, 358, 359, 361, 362, 363, 364, 409, 418, 420, 422, 425, 427,
13	सेवलाकलां	शिमला रोड	9, 10, 11, 13, 14, 31, 32, 33, 35 से 37, 51, 53 से 55, 60, 61, 168, 182 से 185, 227, 229, 233 से 235, 244 से 247, 250 से 252, 254, 256 से 258, 281 से 286, 289, 290, 292, 301 से 305, 307, 446 से 456, 460	12, 34, 56, 57, 59, 66 से 71, 167, 187, 223 से 225, 228, 232, 237 से 238, 253, 255, 279, 280, 288, 291, 306	1 से 8, 15 से 30, 38 से 50, 58, 62 से 63, 72 से 83, 239 से 243, 248, 249, 260 से 278, 287, 292 से 300, 308 से 330, 334 से 346, 358, 359, 366, 385, 387, 389	12, 34, 66 से 71, 237, 238, 253, 279, 280, 288, 291


 (डा० नीरज खेरवाल)
 अपर जिलाधिकारी (वित्त एवं राजस्व)
 देहरादून

		जी0 एम0 एस0 रोड	127, 138, 142, 157 से 161, 167, 199 से 201, 203 से 206, 212, 482 से 484, 486, 487, 498, 499, 501, 502, 505 से 507, 1019/10,	101 से 103, 107, 108, 112 से 117, 128, 129, 130, 139 से 141, 163 से 166, 170 से 178, 191 से 195, 213 से 217, 464 से 481, 489, 210, 211, 220, 1017/102, 1022/464,	127, 138, 142, 157 से 162, 486, 487, 1019/107	80 से 106, 109, 110, 111, 118 से 126, 131 से 137, 143 से 156, 485, 488 से 506, 1018/127, 1021/464,
14	पित्थूवाला	शिमला बाईपास रोड	—	—	1,2,3,4	5
15	सेवला खुर्द	सहारनपुर रोड	137, 138, 141, 143 से 150, 159, 160, 181 से 183, 185	—	137, 138	151 से 158, 161 से 167, 176 से 181
		जी0एम0एस0 रोड	4 से 10, 60 से 62, 124, 137, 138, 189 से 192, 195, 196, 206 से 208,	—	—	1 से 3, 12 से 50, 62 से 72, 75, 76, 193, 194, 197 से 200
16	मेहूवाला माफी	शिमला बाईपास रोड	283 से 285, 312, 320, 366, 386, 424, 448, 458, 483	273 से 278, 281, 282, 297 से 299, 303 से 305, 309 से 311, 313 से 319, 340, 341, 356 से 361, 364, 365, 367 से 371, 378 से 385, 387 से 389, 416 से 419, 425, 433 से 439, 446, 447, 449, 484 से 490, 492 से 494, 522, 528 से 531, 544 से 549	283 से 285, 312, 320, 386, 424, 458, 483	8 से 40, 52 से 71, 122 से 155, 218 से 220, 227 से 272, 279, 280, 286 से 296, 302, 306, 307, 321 से 339, 342 से 355, 362, 363, 372 से 377, 390 से 415, 420 से 423, 426 से 432, 440 से 445, 450 से 457, 469 से 482, 491, 495 से 521 तक, 523 से 527, 532 से 543, 550 से 605, 615, 688 से 706, 821 से 847, 852 से 925
17	भारूवाला ग्रान्ट	सहारनपुर रोड	691 से 693, 700 से 702, 704, 707, 708.	697, 703, 714, 777/842	684 से 690, 695, 696, 698, 699, 706, 710 से 724, 732, 733, 735, 740 से 753, 769 से 815, 817, 818, 833 से 841	730, 731, 816, 820, 827, 828, 830, 832


(डा0 नीरज खरवाल)
 अपर जिलाधिकारी (वित्त एवं राजस्व)
 देहरादून

18	धर्मपुर	हरिद्वार रोड	116, 165, 166, 167, 168, 169, 177 से 187, 191 से 200, 202 से 209, 211, 213, 214, 215, 224, 225, 252, 254 से 258, 261 से 270, 272, 398, 463, 464, 469, 470, 474 से 478, 478/609, 482, 483, 497, 498, 499, 500,	223	170 से 176, 223, 226 से 250, 251, 253, 259, 260, 273, 275 से 292, 333 से 343, 452 से 462, 465 से 496, 501 से 512, 526 से 539,	—
		रेसकोर्स रोड	1 से 16, 19, 22 से 26, 29, 30, 34 से 52, 55 से 63, 81, 82, 83, 88, 89, 90, 95, 96, 97, 99, 100, 104 से 107, 109 से 113, 120, 121, 160 से 164,	98, 125, 126 से 130, 144, 145 से 158, 169	20, 21, 27, 28, 31, 32, 33, 64 से 80, 84 से 87, 91 से 94, 101, 102, 103, 108, 114 से 119, 131 से 143,	98, 125, 144, 169
		हरिद्वार रोड सब्जी मण्डी - अग्रवाल बेकरी से लक्ष्मी रोड चौराहे - फव्वारे - नेहरू कालोनी होते हुये हरिद्वार रोड	271 से 275, 345, 346, 348, 351, 352, 367 से 377, 392, 395, 397 से 416, 419 से 422, 426 से 441, 542,	378, 541	347, 349, 350, 353, 354, 355 से 366, 425, 442 से 451, 513 से 525, 516/647, 540,	378
		फव्वारे के आगे रिस्पना पुल से लेकर अम्बीवाला गुरुद्वारा से आगे तक	601 से 613, 615, 616, 617 से 621, 630, 631, 633, 634	599, 600, 614, 644	567 से 598, 622 से 629, 635, 637 से 640,	599, 616, 641, 644
19	अजबपुर कलां	हरिद्वार रोड	340, 443, 464, 465, 467, 469, 482 से 486, 488, 489, 493, 494, 738, 741, 746, 749, 753, 756, 1161 से 1166, 1178, 1180, 1181, 1183 से 1186, 1326 से 1329, 1334 से 1337, 1360 से 1362, 1372, 1373, 1378 से 1382,	332 346, 446, 449, 471, 741, 748, 757, 1161, 1318, 1333, 1374, 1375, 1376,	340, 342, 348, 351, 468, 487, 490, 495, 496, 742, 744, 751, 758, 759, 763, 765, 768, 770, 772, 776, 949 से 953, 986, 987, 993, 1155 से 1157, 1159, 1160, 1167 से 1169, 1170 से 1173, 1175, 1176, 1177, 1187, 1188, 1189 से 1221, 1223, 1230, 1231, 1233, 1234, 1235, 1239,	332, 346, 449, 466, 471, 741, 748, 757, 1161, 1318, 1333, 1374, 1375, 1376,

N/A
2/13h

(डा० नीरज खैरवाल)
अपर जिलाधिकारी (वित्त एवं राजस्व)
देहरादून

					1240, 1241 से 1266, 1269 से 1299, 1301 से 1312, 1323, 1324, 1320 से 1325, 1327 से 1330, 1340, 1349 से 1358, 1364, 1365, 1366, 1368, 1369, 1370, 1383, 1384, 1385, 1389 से 1393, 1403, 1404, 2196/1376,	
		हरिद्वार बाईपास रोड	85/58, 495, 496, 497, 498, 509, 510, 512, 516, 517, 567, 691, 697, 698, 699, 700, 709 से 711, 712, 713, 716, 717 733, 734, 789 से 790, 1030, 1394 से 1399, 1400, 1405, 1408, 1409, 1410, 1445 से 1451, 1453, 1558, 1561, 1562, 1564 से 1571, 1583, 1584, 1585, 1587, 1591, 1595, 1598, 1599, 1601, 1602, 1612, से 1615, 1616, 1619, 1620, 1634, 1636, 1637, 1638, 1640, 1641, 1400	518, 569, 1421, 1444, 1452, 1454, 1611, 1618, 1633, 1635, 1643,	88/611, 157 से 179, 355, 356, 380, 381, 383, 398 से 401, 417, 418, 421 से 440, 450 से 461, 487, 501 से 506, 512, 514, 517, 519, 520, 523 से 526, 534, 549 से 561, 563, 569, 588, 589, 590, 599, 601 से 629, 632 से 653, 655, 659 से 669, 672 से 680, 682 से 687, 704 से 707, 715, 720 से 723, 726 से 732, 776 से 780, 1384, 1386 से 1393, 1401, 1403, 1404, 1412 से 1420, 1424, 1425, 1426, 1428 से 1431, 1440, 1441, 1442, 1455, 1507, 1508, 1509, 1516, 1519, 1520, 1522 से 1557, 1559, 1560, 1573, 1575, से 1579, 1580 से 1582, 1586, 1588, 1589, 1590, 1596, 1597, 1603, 1605, 1606, 1608, 1609, 1612, 1621 से 1628, 1631, 1632, 1643, 1645, 1647 से 1651, 1653	518, 569, 1384, 1421, 1444, 1452, 1454, 1611, 1618, 1633, 1635, 1643,

(डा० नीरज खेरवाल)

अपर जिलाधिकारी (वित्त एवं राजस्व)
देहरादून


					से 1693, 1697, 1734 से 1737, 1738, 1756, 1761 से 1783, 1792 से 1808, 1816, 1817, 1819 से 1835, 1839 से 1868, 1899, 1995, 2192/1794,	
		माता मंदिर रोड	3, 4, 5, 60, 62, 63, 65, 66, 68, 102 से 108, 112 से 116, 121, 126, 127, 169, 171, 207 से 211, 228, 229, 237 से 241, 270, 273, 285, 291 से 295, 309, 310, 317, 318, 320, 311 से 315, 316	6, 117, 118, 120, 216, 226, 307, 320,	2, 6, 8, 10, 16, 20 से 51, 53 से 56, 58, 69, 71, 72, 74 से 97, 99, 100, 101, 109, 110, 111, 122 से 125, 137, 138, 140 से 145, 172 से 181, 193, 196, 199, 201, 203, 204, 205, 217 से 223, 230 से 236, 244 से 248, 253, 255, 265, 266, 271, 274 से 277, 281, 282, 296, 297, 305, 306, 2183/203, 2184/203,	6 17, 117, 118, 120, 216, 226, 305, 307, 309, 320
		मोधरोवाला रोड	147, 150 से 153, 157, 158, 160, 161, 162, 165, 166, 184, 185, 187, 189 से 192, 260, 263, 272, 300, 302, 303, 321, 322, 325, 326, 327, 328, 359, 360, 365, 366, 367, 368, 377, 378, 387 से 392, 406, 407, 411, 412, 413, 418, 419, 516 से 579, 585, 1457, 1458, 1460, 1461, 1484, 1485, 1486, 1491, 1492, 1495, 1496, 1945, 1947, 1948, 1954, 1958, 1960 से 1963, 1965 से 1967, 1972 से 1978, 1981, 1982,	163, 187, 308, 309, 379, 416, 574, 1964, 2058	140 से 146, 152, 153, 164, 175, 180, 194, 195, 197, 220 से 223, 245, 246, 248, 254, 258, 266, 298, 307, 357, 358, 362 से 364, 369 से 374, 393 से 397, 402, 404, 414, 416, 574, 583, 586, 587, 591 से 596, 1414, 1462, 1487, 1488, 1493, 1498, 1500, 1501, 1502, 1511 से 1513, 1515, 1517, 1869 से 1874, 1944, 1949, 1957, 1968, 1969, 1979, 1980, 1988 से 1991, 1993, 1994, 1996, 2000 से 2024, 2025, 2040 से 2056, 2057, 2058, 2072 से 2075,	163 187, 308, 309, 379, 416, 574, 1964, 2058,

(डा० नीरज खेरवाल)

अपर जिलाधिकारी (वित्त एवं राजस्व)

देहरादून

			2054 से 2062, 2064, 2066 से 2070, 2084 से 2086, 2087, 2090, 2190/573, 2190/574,		2183/203, 2184/203,	
		दून विश्वविद्यालय रोड	1816, 1838 से 1840, 1875 से 1676, 1883 से 1686, 1929, 1930, 1951 से 1953, 1955, 1956, 2053, 2079 से 2081, 2090, 2094 से 2096, 2104 से 2106, 2109,	1931, 1943, 2098, 2099, 2103, 2113, 2114	1837, 1838, 1840, 1852, 1859 से 1871, 1872, 1873, 1879, 1880, 1885, 1887, 1889, 1891, 1892, 1900 से 1913, 1917, 1918, 1925 से 1928, 1932 से 1934, 1936, 1949, 1990, 2097, 2107, 2108, 2115 से 2124, 2126, 2127 से 2129, 2130,	1925, 1931, 2099, 2103, 2113, 2114
20	चक अजबपुर कलां	हरिद्वार रोड	1 से 8, 24 से 28, 85 से 69, 94 से 97, 100 से 103, 150, 152 से 155, 157, 158, 160, 162, 164, 165, 168, 169,	—	09 से 24, 29 से 33, 39, 40, 41, 49 से 53, 57 से 60, 62 से 72, 73, 74, 76, 78 से 84, 86, 89, 91, 93, 94, 98, 103 से 111, 113 से 117, 119, 126, 127, 128, 131 से 134, 137 से 142, 144, 146, 147, 148, 151, 161, 162, 163, 170, 171, 172, 173, 175, 176, 177, 179, 180, 184 से 195,	34, 38, 46, 56, 120, 123, 124, 125
21	अजबपुर खुर्द	हरिद्वार बाईपास रोड	127, 162, 165, 169, 170, 171, 172, 176, 180, 181, 182, 183, 683, 695, 696, 698, 699, 700, 701, 702 से 704, 706 से 712, 714, 719, 837, 838, 840, 841, 842, 843, 845, 976 से 981, 996, 997, 999, 1092 से 1097, 1098, 1099, 1125, 1129 से	184, 683, 705, 715, 732, 846, 975, 1120, 1152, 1155, 1162, 1306, 1349, 1350, 1352, 1753/974	123, 144, 145, 147 से 151, 153, 158 से 160, 163 से 168, 171, 175 से 177, 185 से 216, 218, 219, 228 से 248, 252, 253, 256, 257, 295, 407, 527 से 580, 582 से 589, 603, 608, 612 से 622, 628 से 637, 644 से 679, 681, 682, 684, 685, 688 से 694, 697, 716 से 727, 733 से 746,	184, 683, 705, 715, 732, 846, 975, 1120, 1152, 1155, 1162, 1306, 1349, 1350, 1753/974


 (डा० नीरज खैरवाल)
 अपर जिलाधिकारी (वित्त एवं राजस्व)
 देहरादून


			1137, 1138, 1150, 1151, 1155, 1156, 1159 से 1161, 1164, 1166, 1274, 1275, 1276, 1277, 1280, 1281, 1282, 1308, 1309, 1310, 1315 से 1318, 1353, 1368, 1369, 1370, 1371, 1372, 1373, 1407, 1408, 1420, 1421, 1422, 1423, 1424, 1425, 1428, 1433 से 1440, 1464,		748 से 761, 777 से 805, 807 से 835, 844, 898, 935 से 966, 968 से 974, 983 से 995, 998, 1000 से 1004, 1006 से 1034, 1037 से 1040, 1043 से 1045, 1049 से 1060, 1062, 1084 से 1090, 1099, 1101 से 1116, 1118, 1119, 1123, 1132 से 1134, 1139 से 1148, 1152 1153, 1157, 1158, 1169 से 1201, 1216 से 1247, 1250, 1253 से 1258, 1260, 1264 से 1272, 1278, 1283 से 1302, 1304, 1307, 1312, 1313, 1315, 1320 से 1348, 1351, 1355 से 1367, 1373 से 1377, 1380 से 1395, 1398, 1399, 1401 से 1404, 1406 से 1409, 1411, 1413, 1415, 1416, 1419, 1441 से 1444, 1447, 1450, 1451, 1460, 1466, 1547, 1572 से 1580, 1583 से 1585, 1587 से 1595, 1613, 1620, 1646, 1647, 1648, 1611, 1212, 1618, 1619, 1755/806,	
		मोथरो वाला रोड	426, 427, 497 से 512, 514, 524, 525, 527, 532 से 534, 819, 820, 829, 830, 852, 853, 856, 858, 862 से 871, 884 से 890, 901, 903, 904,	846, 1066, 1446, 1448, 1455, 1571,	8, 24, 27, 28, 29, 32, 336 से 367, 369, 376 से 390, 400 से 421, 428 से 447, 449, 457 से 473, 475 से 484, 490, 492, 513, 523, 528, 530, 531, 533, 539,	846, 1066, 1446, 1448, 1455, 1571

(डा० नीरज खेरवाल)

अपर जिलाधिकारी (वित्त एवं राजस्व)

देहरादून

			957, 958, 971, 972, 974, 983, 989, 990, 993 से 996, 1063 से 1065, 1068 से 1070, 1075 से 1088, 1090 से 1097, 1386, 1387, 1391 से 1395, 1411, 1412, 1422, 1426 से 1430, 1446, 1451 से 1459, 1468, 1469, 1472, 1477 से 1489, 1493, 1495, 1497 से 1499, 1502, 1511 से 1520, 1522 से 1529 1531 से 1543, 1547 से 1558, 1561, 1773		540, 541, 812, 813, 823, 824, 825, 854, 867, 868, 872, 812, 813, 824, 825, 828, 854, 867, 868, 873 से 878, 891 से 894, 896, 898 से 901, 905 से 909, 911, 912, 913, 918 से 930, 965, 966, 967, 970, 975, 1008, 1011, 1039, 1042, 1043, 1045, 1050 से 1056, 1058 से 1060, 1066, 1067, 1071, 1072, 1073, 1089, 1100, 1104, 1106, 1107, 1360, 1377, 1384, 1385, 1388, 1389, 1390, 1398, 1399, 1406, 1407, 1409, 1460, 1470, 1481, 1509, 1559, 1560, 1562, 1566, 1568, 1569, 1571, 1572,	
22	केदारपुर	मोथरोवाला रोड	65, 68, 71, 72, 74, 76 से 80, 82, 83, 84, 108, 110 से 113, 126, 127, 129, 132, 134 से 138, 144,	131	1, 3 से 58, 61, 62, 64, 65, 73, 75, 81, 83 से 89, 93 से 107, 109, 111, 114 से 124, 129 से 131,	131
		दून विश्वविद्यालय रोड	250, 253 से 258, 310, 311, 316 से 319, 323, 324, 336, 353, 356, 359 से 362, 383, 385, 389, 391 से 396,	322, 325, 327, 328, 330, 332, 333, 334, 335, 337, 354, 355, 371, 381, 382, 386, 389, 390	93 से 102, 183, 190 से 199, 200 से 229, 232, 242, 243, 245, 246, 248, 249, 260 से 265, 267 से 270, 273 से 285, 286, 289 से 292, 294 से 298, 300 से 307, 313, 314, 320, 321, 326, 330, 338 से 351, 365, 367, 368 से 370, 372 से 380, 387, 398 से 401,	322, 325, 327, 329, 330, 332 से 335, 337, 352, 354, 355, 371, 381, 382, 386, 390


(डा० नीरज खैरवाल)
 अपर जिलाधिकारी (वित्त एवं राजस्व)
 देहरादून

		दून विश्वविद्यालय मोथरोवाला रोड	134, 143, 149, 155, 156, 159 से 178, 182, 184, 186 से 188, 233, 236, 238, 239, 239/402, 278 से 282,	185	139, 140, 145, 153, 183, 189 से 191, 200, 201, 228, 233, 234, 235, 240, 241, 243, 275, 276, 283, 285, 286, 289, 290, 332	185
23	मोथरोवाला	मोथरोवाला से दूधली रोड	184, 246 से 249, 272, 274, 275, 333 से 340, 524, 944, 1044, 1045, 1050, 1093 से 1098, 1408, 1409, 1415 से 1418, 1432, 1433, 1455, 1457 से 1459, 1521, 1525, 1534 से 1537, 1559, 1570, 1576, 1577, 1581, 1582, 1587 से 1589, 1599, 1600, 2062 से 2065, 2084 से 2087, 2068, 2093 से 2095, 2099 से 2103, 2112 से 2116, 2125, 2126, 2210, 2211, 2230, 2231, 2233, 2242, 2249, 2251, 2252, 2257 से 2263, 2265, 2289 से 2294, 2296 से 2299, 2308, 2312 से 2318, 2320 से 2323, 2325 से 2329, 2332, 2334 से 2345, 2349 से 2375, 2391 से 2401, 2402, 2403	186 से 190, 242, 244, 245, 270, 510, 511, 523, 940, 941, 943, 945 से 949, 955 से 957, 958, 959, 960, 961, 1013, 1020, 1021, 1029, 1036, 1039, 1046, 1050 1052, 1059, 1080 से 1091, 1092, 1093 1418, 1421, 1422, 1430, 1431, 1527, 1529, 1530, 1533, 1538, 1539, 1551, 1557, 1571, 1572, 1573, 1574, 1579, 1586, 1590, 1592, 1593, 1665, 2057, 2056, 2060, 2061,	170 से 185, 199 से 214, 217, 220 से 223, 231 से 245, 250 से 271, 279 से 292, 309 से 328, 347 से 363, 391, 402 से 419, 426 से 428, 491 से 503, 507 से 522, 525, 527 से 532, 537 से 567, 569 से 600, 610 से 632, 855, 870 से 873, 893 से 907, 910 से 917, 924 से 939, 950 से 953, 974 से 976, 984 से 1012, 1036, 1104, 1106 से 1112, 1119 से 1152, 1163, 1165 से 1167, 1170, 1285, 1308 से 1310, 1315 से 1320, 1342 से 1364, 1366 से 1404, 1447 से 1453, 1464, 1467 से 1473, 1495 से 1497, 1601 से 1607, 1610 से 1614, 1620 से 1651, 1655 से 1663, 1673, 1674, 1678 से 1688, 2051 से 2054, 2072 से 2083, 2092, 2097, 2098, 2104 से 2186, 2209, 2234 से 2236, 2245 से 2248, 2254 से 2256, 2265 से 2286, 2354 से 2375, 2367 से 2385, 2389, से 2404, 2408 से 2416, 2421 से 2428, 2431 से 2439, 2441 से 2443,	215, 277, 278, 293, 294, 355, 356, 357, 401, 420, 421, 425, 429, 523, 524, 526, 633, 634, 644, 645, 856, 657, 869, 874, 923, 924, 971, 972, 1034, 1113 से 1116 1156, 1161, 1162, 1169 से 1171, 1172, 1286, 1306, 1307, 1311, 1314, 1334, 1338, 1348, 1401, 1405, 1407, 1410, 1411, 1425, 1429, 1434, 1436, 1460, 1461, 1463, 1474, 1475, 1476, 1477, 1609, 1610, 1613, 1615, 1616, 1652, 1654, 1667, 1669, 1671, 1672, 1676, 1679, 2050, 2066, 2087, 2088, 2241, 2242, 2243, 2244, 2249, 2257, 2259, 2261, 2388, 2405
24	चक शाहनगर	हरिद्वार रोड	-	1, 2, 3	4, 5,	1, 2, 3, 6, 7, 12, 13

N/A
21/3/12

(डा० नीरज खेरवाल)
अपर जिलाधिकारी (वित्त एवं राजस्व)
देहरादून

25	नत्थनपुर	हरिद्वार रोड	527 से 531, 546 से 548, 975, 976, 986, 994, 997, 998, 1309 से 1313, 1316, 1317	523, 524, 526, 532, 533, 538, 539, 545, 549, 951, 974, 977, 978 से 981, 985, 987, 993, 995. 1308, 1314, 1315, 1318	466 से 522, 525, 535 से 537, 541 से 544, 952 से 973, 988 से 992, 996, 999 से 1011, 1016, 1017, 1024 से 1034, 1091 से 1102, 1264, 1265, 1272 से 1276, 1283 से 1295, 1297 से 1307, 1319 से 1344	405, 523, 524, 526, 533, 538, 539, 545, 549, 950, 951, 974, 977, 978 से 981, 985, 987, 993, 995, 1012 से 1015, 1018 से 1023. 1035, 1044, 1045, 1049 से 1051, 1089, 1090, 1103, 1266, 1271, 1277, 1282, 1296, 1308, 1314, 1315 1318, 1345
		जोगीवाला चौक से रिंग रोड पो0आ0	297 से 299, 310 से 312, 352 से 354, 402 से 408, 414, 415, 420 से 423, 427 से 431, 695, 699, 701, 786, 823 से 825, 829, 830, 832, 846 से 851, 862, 925, 928, 929, 943, 944	267, 273, 283, 285, 296, 298, 300, 302 से 306, 307 से 309, 313, 314, 330, 350, 351, 400, 401, 411 से 413, 419, 424, 425, 426, 696 से 698, 707 से 709, 715, 783 से 785, 717, 718, 820 से 822, 828, 831, 833, 834, 854, 855, 863, 926, 930, 931, 942, 947, 949, 951	16, 266, 274 से 282, 286 से 295, 301, 315 से 329, 331 से 349, 355 से 399, 409 से 410, 432 से 464, 700, 702 से 706, 708 से 714, 716 से 720, 726 से 730, 733 से 738, 787 से 816, 819, 826, 827, 835 से 845, 852, 853, 858 से 861, 864 से 871, 919 से 924, 927, 998, 932 से 938, 945, 946	11 से 13., 220 से 229, 267, 267, 273, 283, 285, 296, 300, 302 से 306, 307 से 309, 313, 314, 330, 350 351, 400, 401, 417, 418, 419, 424 से 426, 465, 698, 707., 715, 721, 725, 731, 732, 739, 741., 749., 783, 784, 785., 817, 818., 820 से 822., 828., 831., 833, 854, 855, 863, 926., 930, 931, 939, 942., 947, 949, 950 1011 से 1015, 1018 से 1023
		रिंग रोड पो0 आ0 से रायपुर रोड	83 से 88, 122, 123, 127, 128, 138 से 140, 174 से 178, 193 से 196, 218, 219, 268 से 272, 284, 550 से 552, 556 से 562, 600 से 604, 612 से 614, 621 से 623, 657 से 660, 679 से 681	1, 2 मि, 79 से 82, 89, 120, 121, 124., 126., 129., 136, 137, 172, 192, 197, 198, 285, 298, 300., 553, 555, 596 से 599, 605, 611, 615., 619, 620, 624, 661 से 663, 682 से 684, 697,	25 से 32, 38, 39, 42, 43, 46 से 49, 51 से 78, 90 से 119, 130 से 132, 135, 141 से 171, 173, 179 से 191, 199 से 217, 230 से 243, 563 से 595, 606 से 610, 616 से 618, 625 से 656, 664 से 678, 685 से 696	1, 2., 34, 35, 37, 44, 45, 79 से 82, 89., 120, 121, 124, 126, 129, 136, 137, 172 192, 197, 198, 220 से 229, 453 से 555, 465, 596 से 599, 605, 611, 615, 619, 620, 624, 661 से 663, 682 से 684, 697

N
3/3/12

(डा0 नीरज खैरवाल)

अपर जिलाधिकारी (वित्त एवं राजस्व)

देहरादून

26	बद्रीपुर	हरिद्वार रोड	2 से 4, 62, 65, 74,	1, 5, 11 से 14, 54, 61, 63, 64, 66, 67 से 71, 73, 75 से 78	6 से 10, 15 से 33, 37, 53, 60, 72, 79 से 114	1, 5, 11 से 14, 34, 35, 36, 54, 61, 63, 64, 66, 67, 71, 73, 75 से 78, 115, 118
27	माजरी माफी	हरिद्वार रोड	26, 28, 31, 40, 44, 68, 118, 123, 128, 138	27, 29, 30, 38, 39, 41 से 43, 56 से 65, 69 से 88, 119 से 122, 127, 130, से 134, 137, 139, 141 से 144	26, 28, 31, 40, 44, 68, 118, 127, 128, 138, 157 से 159, 170	32, 34 से 37, 46 से 53, 66, 67, 91 से 117, 129, 135, 136, 146 से 156, 160 से 169, 271 से 322
28	मोहकमपुर खुर्द	हरिद्वार रोड	2, 3, 18, 19, 21, 48, 72, 75, 110, 127 से 129, 150 से 157, 163 से 169, 174 से 176, 178, 180, 405 से 410, 413, 415	1, 4, 6, 37, 38, 40, 45, 47, 71, 108, 124, 130, 132, 141 से 143, 171, 177, 411, 412, 416, 419	10, 15 से 17, 22, 41, 42, 50 से 70, 76 से 107, 111 से 123, 125, 134 से 140, 144 से 149, 159 से 162, 170, 172 से 173, 181 से 202, 204, 205, 230 से 233, 247, 259, 262, 281 से 284, 337 से 390, 396 से 404, 417 से 418, 420, 423/136	1, 4, 5, 6, 11, 14, 35, 37, 38, 40, 43, 44, 45, 47, 71, 108, 124, 130, 132, 141 से 143, 171, 177, 203, 206 से 208, 229, 234, 245, 256, 258, 280, 323, 324, 391, 411, 412, 416, 419
29	मियांवाला	हरिद्वार रोड	364 से 373, 375 से 377, 457, 463, 465 से 470, 482, 484, 516 से 521, 524 से 533	362, 378, 458, 487, 513 से 515	340 से 361, 363, 380 से 389, 407, 413 से 444, 450 से 456, 471 से 481, 485, 486, 488 से 511, 534 से 564, 567 से 586, 597, 647 से 656	362, 378, 390, 406, 447 से 449, 458, 464, 487, 513 से 515, 592,
30	हरावाला	देहरादून हरिद्वार रोड	274 से 277, 287 से 292, 309 से 318, 331, 332, 334 से 346, 269 से 373, 514 से 519, 525 से 527, 534, 535, 538, 539, 541 से 545, 561 से 566, 581, 582, 584 से 586, 615 से 620, 681 से 663, 690, 696, 708 से 711,	267, 269, 270, 271, 273, 293, 319, 333, 347, 374, 375, 513, 524, 528, 533, 536, 537, 540, 567, 568, 583, 587, 612, 614, 621 से 627, 684, 685, 687 से 689, 691, 692, 695, 697, 707, 712, 715, 749, 759,	268, 278 से 285, 294 से 308, 320 से 330, 348 से 368, 416 से 418, 448 से 453, 461 से 512, 520 से 523, 529 से 532, 546 से 560, 569 से 580, 588 से 597, 611, 613, 628 से 649, 666 से 679, 686, 688, 693, 694, 698 से 706, 713, 714,	267, 269, 271, 273, 293, 309 से 311, 319, 333, 347, 374, 375, 419, 432 से 434, 438, 447, 454, 455, 459, 460, 513, 524, 528, 533, 536, 537, 540, 567, 568, 583, 587, 612, 614, 621 से 627, 659, 680, 684, 685, 687, 689, 691, 692, 697,

N/A
21/12

(डा० नीरज खैरवाल)

अपर जिलाधिकारी (वित्त एवं राजस्व)

देहरादून

			716 से 721, 747, 748, 752 से 757, 758, 780, 782 से 787, 842 से 850, 853, 865, 879 से 882, 888 से 893, 1000, 1001, 1002, 1003, 1059 से 1070,	760, 779, 781, 788 से 792, 841, 852, 864, 866, 878, 894, 1004, 1071, 1081,	722 से 746, 750, 751, 761 से 778, 793 से 806, 812 से 822, 830 से 840, 851, 854 से 863, 867 से 877, 883 से 887, 894, 952, 955 से 999, 1005 से 1011, 1032, 1048 से 1053, 1054 से 1058, 1072 से 1080,	707, 712, 715, 749, 759, 760, 781, 788 से 792, 807 से 811, 823, 825, 829, 841, 852, 864, 866, 878, 954, 1000, 1004, 1012, 1031, 1033, 1047, 1071, 1081
31	कुवावाला	देहरादून हरिद्वार रोड	6, 15 से 18, 141, 149 से 152, 155 से 157, 164, 187, 188, 241 से 243, 245/292	1, 3, 4, 5, 7, 14, 19, 56, 57, 81, 82 से 84, 137, 138, 140, 142, 143 से 145, 148, 153, 154, 158, 163, 165, 176, 177, 182, 183, 184, 185, 186, 189, 230, 231 से 236, 240, 244 से 247, 255, 256, 257, 259, 265, 266, 267 ,	2, 8 से 13, 20 से 25, 27 से 29, 53 से 55, 58, 59, 78 से 80, 85 से 89, 132 से 136, 139, 146, 147, 159 से 162, 166 से 175, 178 से 181, 190, 191, 203 से 206, 212 से 216, 221 से 229, 237 से 239, 248 से 254, 258, 260 से 264, 268, 269	1, 3, 4, 5, 7, 14, 19, 26, 42, 52, 56, 57, 60, 77, 81, 82 से 84, 130, 131, 137, 138, 142, 143, 143 से 145, 148, 153, 154, 163, 176, 177, 182 से 186, 189, 192, 193 से 197, 207, 217 से 220, 230 से 236, 240, 244 से 247, 255, 259, 265, 266 से 267, 270, 275 से 277
32	लच्छीवाला	हरिद्वार रोड जोईवाला	123, 124, 128 से 132, 138 से 143, 148 से 154, 161 से 165, 170 से 172, 175 से 176, 178 से 184, 205 से 208, 219 से 223, 230 से 235, 238 से 241, 247 से 253, 257, 258, 260, 263, 266, 267, 271, 388, 401 से 407, 409, 415 से 417, 419 से 437, 442 से 444, 461 से	120, 122, 125, 126, 133, 155, 169, 173, 174, 185, 186, 195, 209, 210 से 214, 218, 224, 225, 236, 237, 245, 246, 259, 262, 264, 265, 268, 270, 272, 273, 389, 391, 392, 394, 400, 408, 414, 418, 441, 459, 460, 464, 465, 603 व 604, 609, 610, 615,	1 से 119, 121, 127, 134 से 137, 144 से 147, 156 से 160, 166 से 168, 177, 187 से 194, 196 से 204, 215 से 217, 226 से 229, 242 से 244, 254 से 256, 261, 269, 274 से 341, 367, 368, 380 से 386, 390, 393 से 399, 410 से 413, से 458 , 468 से 500, 501 से 517, 527 से 548, 553 से 582,	120, 122, 125, 126, 133, 155, 169, 173 व 174, 185, 186, 195, 209, 218, 224, 225, 236, 237, 245, 246, 259, 262, 264, 265, 268, 270, 272 व 273, 342, 343, 344, 371, 379, 387, 389 391, 392, 400, 408, 414, 418, 441, 445, 459, 460, 464, 465, 518, 523, 526, 549 व 550, 552, 583, 603 व 604,

(डा० नीरज खैरवाल)

अपर जिलाधिकारी (वित्त एवं राजस्व)

देहरादून

			463, 466, 467, 605 से 608, 611 से 614, 619, 676 से 679, 690 से 707, 719	675, 689, 716, 720	584 से 602, 616 से 618, 620 से 674, 680 से 688, 708 से 715, 717, 718, 721 से 740, 742, 748, 772	609, 610, 615, 675, 689, 720, 741, 743, 744, 746, 769, 771, 773
33	मारखम ग्रान्ट प्रथम	हरिद्वार रोड डोईवाला	-	-	83, 88 से 92, 95 से 119, 138 से 144, 149 से 163 296 से 305	82, 84, 87, 93 व 94, 120 से 123, 148, 295
34	डैसवाला	हरिद्वार रोड डोईवाला	33 से 35, 60 से 64, 66 से 68, 70 से 71, 76, 77, 78, 79 से 80, 84 से 86, 89, 90, 91, 92, 93, 94, 95, 96, 97 से 104, 112, 123 से 130, 134, 181, 182, 183, 207 से 209, 405, 412	36, 59, 65, 69, 72, 73, 74, 75, 81, 82, 83, 87, 88, 105, 106, 109, 110 से 113, 115, 116 से 121, 112, 133, 180, 184, 185, 186 से 188, 189, 191, 206, 210, 410, 411, 413	1 से 31, 37 से 58, 107, 108, 114, 131 से 132, 133, 135 से 153, 160 से 165, 173 से 179, 192 से 205, 211 से 232, 233, 386 से 403, 404, 406, 407 से 409, 414 से 419, 420	32, 36, 59, 65, 69, 72 से 75, 81 से 83, 87, 81, 105, 106, 109, 113, 115, 122, 154, 155, 159, 166, 172, 180, 182, 184, 185, 189, 191, 206, 234, 243, 382 से 385, 410, 411, 413, 421, 422, 455
35	मिस्सरवाला खुर्द	हरिद्वार रोड	34 से 38, 52 से 67, 103, 113, 115, 120 से 124, 132, 141 से 146, 217, 219, 220, 229 से 231, 233 से 236, 241 से 247	33, 39, 48, 50, 51, 68, 70, 73, 75 से 78, 104, 114, 116, 119, 126, 127, से 131, 133, 134, 135 व 136, 138 व 139, 215, 218, 232, 237, 238, 239, 240, 243, 250, 251, 252/29	5 से 32, 40 से 47, 49, 69, 71, 72 74, 79 से 102, 105 से 112, 117, 118, 125, 137, 140, 147 से 201, 209 से 214, 216, 221 से 228, 248, 253/141,	1 से 4, 33, 39, 48, 50, 51, 68, 70, 73, 75 से 78, 104, 114, 116, 119, 126 से 131, 133 से 136, 138, 139, 215, 218, 232, 237, 238, 239, 240, 243, 250 से 251, 252/29
36	मिस्सरवाला कला	हरिद्वार रोड	298, 299, 301, 302, 304 से 337, 353 से 359, 368, 386, 388 से 390, 403, 404, 405, 408, 409, 413 से 418, 422, 438 439, 444, 459, 468 से	296, 297, 300, 303, 338, 367, 369, 385, 387, 401, 402, 407, 410 से 412, 419, 437, 440, 441 से 443, 446 से 448, 447,	1 से 14, 34 से 39, 41, 44, 45, 135 से 138, 142, 152 से 155, 157 से 162, 168 से 236, 276, 279 से 290, 291 से 295, 339 से 352, 360 से 366, 370	16, 40, 43, 46, 129, 134, 143, 156, 163, 167, 237, 273, 277, 278, 282, 286, 296, 297, 338, 367, 369, 385, 387, 401, 402, 407, 410 से 412, 419,

(डा० नीरज खैरवाल)

अपर जिलाधिकारी (वित्त एवं राजस्व)

देहरादून

			471, 473 से 499, 501, 522, 523, 424, 526 से 532, 540, 541, 546 से 550, 608, 609, 611 से 631, 633, 634, 664 से 681, 690 से 709,	458, 472, 525, 533, 534, 599, 542, 543, 545, 610, 632, 635, 663, 688, 689, 710, 863/376	से 384, 391 से 400, 406, 420, 421, 423 से 436, 449 से 457, 460 से 466, 500, 502 से 521, 535 से 539, 544, 551 से 598, 600 से 607, 636 से 662, 682 से 687, 711 से 775, 790 से 794, 800, 803 से 845	437, 440, 445, 446 से 448, 458, 467, 472, 501, 525, 533, 534, 542 से 543, 545, 599, 610, 632, 635, 663, 688, 689, 802, 846, 847, 850, 856, 710, 863/376
37	बडासी ग्राण्ट	रायपुर थानो रोड	13, 14, 15, 22, 30 से 39, 41, 45, 46, 47, 51 से 53, 81, 120 से 125, 130 से 132, 188,	1, 2, 3, 11, 17, 21, 23, 24, 40, 42 से 44, 49 से 50, 54, 67 से 70, 71 से 73, 77 से 80, 82 से 89, 90, 113, 119, 126 से 128, 129, 133, 789,	4, 5, 7 से 10, 16, 18 से 20, 25 से 29, 48, 55 से 69, 74 से 76, 81, 93 से 112, 114 से 117	1, 2, 3, 6, 11, 12, 17, 21, 23, 24, 40, 42 से 44, 49 से 50, 54, 67 से 70, 71 से 73, 77 से 80, 82 से 90, 92, 113, 119, 126 से 129, 133, 789
38	भोपालपानी ग्राण्ट	रायपुर थानो रोड	4 से 10, 48, 108, 109, 112 से 114, 139, 142, 186 से 192, 271	1, 3, 8, 11, 12, 33, 34, 36, 40, 41, 47, 49, 110, 111, 115, 116, 117, 118, 138, 140, 141, 174, 175, 177, 183, 184, 185, 193, 195, 205, 211, 247, 249, 250, 270, 272	2, 13 से 32, 37 से 39, 42 से 46, 50 से 80, 88 से 107, 119 से 137, 143 से 173, 176, 178 से 182, 194, 196 से 204, 206 से 210, 212 से 218, 240, 242 से 246, 248, 251 से 254, 254/334, 266, 267 से 269,	1, 3, 5 से 8, 11, 12, 33, 34, 36, 40, 41, 47, 49, 81, 83 से 85, 110, 111, 115 से 118, 138, 140, 141, 174 से 175, 177, 183, 193, 195, 205, 211, 219, 220, 221, 223, 247, 249, 250, 255, 256, 260, 263, 270, 272, 275, 333
39	पांववाला सोडा	रायपुर थानो रोड	2, 47 से 51, 64 से 66, 72, 74, 75, 82, 83, 90, 91, 94, 95, 107 से 111, 118, 120, 900	1, 3, 30, 45, 46, 52, 63, 67, 70, 73, 81, 84, 88, 89, 96, 97, 99, 101, 106, 113, 117	4 से 29, 31 से 44, 53 से 62, 71, 76 से 80, 85, 86, 87, 92, 93, 98, 102 से 105, 112, 114, 115, 116, 119, 121, 122 से 167, 168 से 173	1, 3, 30, 42, 45, 46, 63, 67 से 70, 73, 81, 84, 88, 89, 96, 97, 99, 101, 106, 113, 117, 174, 178

N
21/11/12

(डा० नीरज खैरवाल)

अपर जिलाधिकारी (वित्त एवं राजस्व)

देहरादून

40	सोडा सरोली	रायपुर थानो रोड	78, 80 से 84, 86, 87, 88, 130 से 132, 152 से 155, 157 से 159, 161, 165, 170, 174, 177, 319 से 327, 410, 426, 430 से 435, 446 से 451, 456 से 459, 460, 461, 468, 549, 553 से 556	1, 71, 73, 76, 77, 85, 129, 145, 146, 151, 156, 160, 162 से 164, 166, 171, 173, 175, 176, 178, 179, 182, 318, 328 से 330, 411, 427, 444, 445, 452 से 454, 462 से 467, 470, 472, 475 से 477, 489, 490, 495, 497 से 500, 502, 543, 548, 551 से 552, 557 ,	41 से 70, 72, 74, 75, 89 से 128, 133, 134, 138, 147 से 150, 167 से 169, 172, 181, 183 से 203, 263 से 317, 331 से 382, 388 से 396, 411, 412 से 425, 428, 429, 436 से 443, 470 से 473, 478 से 488, 496, 503 से 508, 533 से 542, 544 से 547, 569 से 571	1, 71, 73, 76, 77, 85, 88, 129, 135 से 137, 145, 146, 151, 156, 160, 162 से 164, 166, 171, 173, 175, 176, 178, 179, 182, 204, 206, 251 से 253, 318, 383 से 384, 387, 397 से 399, 408, 409, 427, 444, 445 , 452 से 454, 462 से 467, 470, 472, 475 से 477, 489, 490, 495, 497 से 500, 501, 502, 509, 530 से 532, 543, 548, 549, 552 , 557, 559, 563, 564, 572, 573, 577
41	फान्दूवाला	दूधली डोईवाला रोड	1, 2, 10 से 18, 30 से 38, 62, 68 से 71	3 से 6, 9, 19 से 24, 28, 29, 71	19 से 27, 41 से 46, 59 से 64, 77, 79, 80 से 85, 89, 90, 96 से 104, 113,	3 से 6, 50 से 52, 54, 55, 85, 102, 105, 106,
42	किशनपुर ग्रान्ट	दूधली डोईवाला रोड	-	-	59, 87 से 89, 92 से 94, 96, 97, 105, 106, 109 से 111, 120 से 127	10, 11, 19 से 23, 101, 102, 109 से 111.
43	मौहम्मदपुर बडकली	दूधली डोईवाला रोड	8, 9, 11 से 14, 29 से 31, 34, 35, 203 से 236, 266, 267,	1 से 4, 15, 17, 20, 32, 188, 190 से 194, 198, 201 से 203, 236, 238 से 240, 248, 249, 264, 265, 268	5, 6, 21 से 28, 33, 36 से 45, 67, 104 से 121, 127 से 137, 140, 142 से 187, 189, 192, 195, 196, 197, 199, 200, 241 से 247, 250 से 263, 269, 271	1, 4, 15, 17, 20, 23, 32, 101 से 103, 122, 123, 125, 126, 138, 188, 190, 191, 193, 194, 198, 201 से 203, 236, 238 से 241, 248, 249, 264, 265, 268
44	नागल बुलन्दावाला	दूधली डोईवाला रोड	8, 21, 24 से 27, 30 से 34, 36 से 38, 48, 53, 54, 57, 93 से 100, 103, 105 से 108, 111 से 114, 116 से	7, 9, 10 से 13, 22, 23, 29, 35, 39, 45 से 47, 49, 52, 55, 56, 58, 72, 73, 83, 84, 86, 88, 91, 92,	1 से 6, 14 से 20, 28, 29, 40 से 44, 51, 59, 60 से 82, 85, 87, 89, 90, 125 से 150, 161, 166, 175, 176, 180 से 183,	7, 9, 10 से 13, 22, 23, 29, 35, 39, 45 से 49, 52, 55, 56, 58, 72, 73, 83, 84, 86, 88, 91, 92, 101, 102, 109, 110,

(डा० नीरज खेरवाल)

अपर जिलाधिकारी (वित्त एवं राजस्व)

देहरादून

			123, 169 से 171, 199 से 207, 316, 320, 333 से 335,	101, 102, 109, 110, 115, 168, 174, 177, 208, 210 से 212, 315, 317, 318, 319, 321, 331, 332, 336, 337,	185 से 195, 213 से 224, 231, 238 से 251, 285, 292 से 314, 322 से 324, 326 से 330, 341 से 344, 345/155,	115, 168, 174, 177, 208, 210, 211, 212, 236, 237, 280, 291, 315, 317, 318, 319, 321, 331, 332, 336, 337,
45	दूधली	दूधली डोईवाला रोड	1, 2, 11 से 15, 19 से 30, 35, 38 से 41, 102 से 111, 115, 119 से 125, 129 से 133, 384 से 421, 478, 485 से 489, 499 से 509, 511 से 522, 524 से 526, 527, 546 से 551, 554, 556 से 568,	1, 3, 18, 31, 34, 36, 37, 112, 113, 114, 128, 132, 134, 423, 424, 425, 467, 469, 470, 477, 480, 482, 484, 497, 523, 569, 598, 599,	4 से 10, 16, 17, 31, 32, 43 से 101, 116 से 118, 126, 127, 135 से 185, 190 से 195, 347 से 356, 358 से 382, 426 से 466, 468, 471 से 475, 481, 483, 490 से 496, 498, 528 से 544, 555, 570 से 596, 600 से 609,	3, 18, 31, 34, 36, 37, 112 से 114, 128, 132, 134, 186, 188, 189, 220, 423, 424, 425, 467, 469, 470, 477, 480, 482, 484, 497, 523, 569, 598, 599,
46	सिमलास ग्रान्ट	दूधली डोईवाला रोड	536, 540, 543 से 545, 547, 548, 553 से 555, 558, 561 से 563, 567, 569 से 574, 600, 608, 609, 613 से 615, 701, 702	537 से 539, 541, 542, 546, 549 से 551, 559, 575, 576, 598, 599, 601, 606, 610	468, 476, 477 से 506, 508 से 552, 552, 556, 560, 564 से 566, 577 से 597, 602 से 605, 607, 611, 616 से 623, 635, 636 से 638, 657, 663, 667 से 696	467 से 469, 474, 475, 507, 528, 537, 538, 539, 541, 542, 546, 549 से 551, 559, 575, 576, 598, 599, 601, 606, 610, 630, 632, 634, 662, 664, 666, 697 से 700
47	नागल ज्वालापुर	दूधली डोईवाला रोड	340, 343, 344, 348 से 352, 353, 360, 361, 364, 464 से 484, 532 से 538, 542 से 552, 553, 554, 607 से 613, 617, 619, 620, 641, 642, 643, 657, 659, 717 से 748, 756 से 758, 761 से 763, 765 से 771	339, 341, 342, 355, 359, 362, 363, 365 से 368, 463, 531, 541, 555, 614, 616, 622, 623, 640, 644, 649, 650, 651, 656, 702, 704, 705, 749 से 755, 759, 760, 764, 772, 773	251 से 253, 284 से 286, 289, 322 से 338, 346, 354, 356, 357, 358, 369 से 391, 395, 456 से 462, 486 से 495, 509 से 530, 539, 540, 556 से 572, 579 से 596, 598 से 606, 615, 624 से 639, 645 से 648, 652 से 655, 660 से 701, 706 से 716, 773 से 788	339, 341, 342, 355, 359, 362, 363, 365 से 368, 392 से 394, 463, 508, 531, 541, 555, 573, 578, 614, 616, 622, 623, 640, 644, 649, 650, 651, 656, 702, 704, 705, 749 से 755, 759, 760, 764, 772

(डा० नीरज खरवाल)

अपर जिलाधिकारी (वित्त एवं राजस्व)


देहरादून

48	परसोलीवाला मयचक, नरसिंहवाला	राजपुर रोड	-	3 से 10	3 से 10	3 से 10
		न्यू कैंट रोड	3 लगायत 10	1 व 2, 3 लगायत 10	1 व 2, 3 लगायत 10	1 व 2, 3 लगायत 10
49	खेड़ामानसिंह वाला	राजपुर रोड	9, 10, 13, 14	8, 11, 12	1 से 15	8, 12, 16
50	सालावाला धोरण	राजपुर रोड	9 से 15	2 से 4	1, 2 से 4, 5, 6, 7, 9 से 15	2 से 4, 9 से 15
51	प्रतीतपुर सन्तौर	राजपुररोड/ डाईवर्जन रोड		9, 10, 11, 13,	1 से 8, 9, 10, 11, 12, 13, 14	15
52	थानीगांव	ओल्ड मसूरी रोड	4, 16 से 20, 23, 31 से 33, 36, 52, 57, 70 से 72, 77, 78, 81 से 85	1, 5, 12 से 14, 37, 39, 48, 49, 51, 54, 55, 58, 67, 69, 73 से 75, 87	1, 5 से 7, 26 से 28, 30, 33, 36, 45, 53, 56, 58 से 60, 62, 64, 66, 70, 72 से 75, 77 से 82, 86, से 97, 106, 111, 113 से 123, 124, 130 से 136, 139, 141/6, 142/6,	-
53	राजपुर माफी	ओल्ड मसूरी रोड	9 से 13, 24, 29, 32 से 34, 40, 42 से 44, 46, 47, 49, 50 से 52, 54 से 58, 60, 61, 63 से 66, 68, 69, 105, 106, 119, 122, 130,	25, 30, 35, 39, 48, 97, 98, 101, 109, 110, 117, 118, 120, 133, 135 ,	3, 25, 30, 35, 39, 43, 48 से 50, 53, 58 से 60, 64, 66, 68 से 73, 75 से 78, 97, 98, 101, 105, 106, 109, 110, 117, 118, 120, 124 से 126, 133, 135, 164 से 166, 169,	192
54	डूंगाल गांव	ओल्ड मसूरी रोड	7 से 10, 13 से 16, 18, 19, 21, 24, 25, 29 से 33, 38 से 40, 42, 46 से 51, 63 से 68, 71, 72	2, 3, 4, 6, 11, 12, 17, 20, 23, 27, 28, 41, 43, 44, 55, 62, 75, 76	2, 3, 4, 6, 11, 12, 17, 20, 23, 27, 28, 41, 43, 44, 55, 62, 75, 76	-
55	मालसी	डायवर्जन रोड	7 से 10, 18, 66 से 70, 87, 100, 101, 104, 105, 110, 145, 152, 166, 190, से 197, 199, 212, 214, 215, 219 से 223, 249, 250, 251, 253,	1, 12, 33, 35, 36, 38, 39, 41, 46, 47, 67, 71, 72, 85, 86, 88, 89, 141, 142, 149, 151, 176, 177, 178, 182, 188, 189, 193, 198,	1, 2, 12, 13 से 32, 33, 35, 36, 38, 41, 42 से 45, 47, 65, 71 से 86, 88 से 99, 102, 107, 108, 112 से 138, 142, 143, 144, 149, 151, 166, 175, 179, 182, 188,	152, 154 से 159, 162, 164, 165, 171, 307, 308, 316, 317, 328

31/3/12
(डा० नीरज खैरवाल)

अपर जिलाधिकारी (वित्त एवं राजस्व)
देहरादून

			255, 275, 276, 277, 278, 279, 283, 284, 323, 324, 325, 326, 327 ,	213, 217, 218, 224, 225, 242, 246, 252, 257, 260, 280	189, 193, 200 से 209, 211, 212, 217, 218, 224 से 246, 255 से 277, 280, 281, 282, 284 से 300, 319 से 327	
56	सिनौला	डायवर्जन रोड	8, 75, 76, 93, 94, 97, 98, 103, 104, 105, 109, 122, 123	1, 2, 3, 7, 9, 47, 48, 49, 69, 70, 71, 78, 80, 86, 87, 92, 99, 101, 110, 113, 114, 115, 120, 121, 124, 125, 130, 131	10 से 68, 69, 78, 80 से 88 102, 110 से 121, 124 से 133, 150 से 155,	3, 4, 134, 144, 146, 147, 156, 166, 174, 178
57	बगराल गांव	डायवर्जन रोड	17, 19, 20, 21, 26 से 29, 64, 71 से 78, 92, 94, 95, 96, 98 से 115, 137, 139 से 149, 164, 166 से 169, 171, 172, 173, 178, 179, 185 से 188, 216, 217, 218 222 से 225, 227 से 235, 237 से 241, 251 से 260, 282, 283, 286 से 289, 324, 325, 327, 337 से 342	15, 16, 18 , 22, 23, 25, 30, 59, 61, 62, 65, 67, 69, 70, 79, 80, 83, 86 , 89, 90, 91, 93, 116 से 119, 138, 150, 151, 153, 155, 158, 159, 163, 165, 170, 174, 176, 180, 184, 189, 192, 193, 198, 215, 219, 220, 221, 226, 236, 242, 243, 244, 261, 262, 264, 281, 284, 285, 290 से 293, 295, 296, 321, 323/353, 326, 327, 329, 335, 336, 343, 344, 345	2 से 16, 18, 22 से 25, 30 से 55, 59 से 62, 67 से 70, 80 से 91, 120 से 136, 139, 150 से 163, 165, 174 से 177, 180 से 184, 182/352, 189 से 215, 219 से 221, 226, 236, 242 से 250, 261 से 267, 279, 280, 281, 284, 285, 290 से 311, 313 से 319, 321, 323, 326 से 336, 343 से 345	1, 56, 57, 58, 268, 275, 277, 312, 320
58	मक्कावाला	डायवर्जन रोड		2, 3, 4, 5, 6 से 9, 11, 12, 13, 15 से 20, 21, 22, 26, 41,	3, 5, 13, 20, 22, 26, 29, 35, 40, 42, 46 से 57, 76, 77 से 83, 88 से 90, 92 से 94	7, 9, 11, 18, 19, 59,
59	कुठाल गांव	देहरादून-मसूरी / डायवर्जन रोड	13, 14, 15, 17 से 34, 41 से 46, 59, 60, 61, 62, 64, 65, 68 से 79, 84, 85, 86, 88, 99	5, 6, 10, 12, 40, 48, 49, 50, 63, 66, 67, 80, 110, 120, 129, 147, 155, 156,	1 से 12, 40 से 42, 49, 50, 53 से 57, 63, 66, 67, 80 से 83, 90 से 98, 112 से 120, 127 से 130,	


 (डा० नीरज खरवाल)
 अपर जिलाधिकारी (वित्त एवं राजस्व)
 देहरादून

			से 104, 106, 107, 108, 109, 121 से 126, 131, 146, 148 से 152, 207 से 242, 244 से 255, 280 से 266, 271, 277 से 279	182, 214, 221, 222, 225, 228, 256, 257, 258, 259, 262, 267, 270, 272, 280, 282/259	147, 157 से 205, 214, 224 से 228, 256, 262, 269, 270, 272 से 276, 280, 281, 282/259	
60	गुनियाल गांव	गुनियाल भगवन्तपुर मार्ग गांव	63, 65, 68, 81, 82,	51, 57 से 61, 62, 64, 65, 66, 67, 69, 70, 72, 73, 74, 78 से 80, 84, 85	1 से 5, 7, 48, 49, 51, 54, 57 से 62, 64 से 67, 69 से 74, 78 से 81, 84, 85,	94, 209, 291
61	सलोनीवाला	गुनियाल भगवन्तपुर मार्ग गांव	1, 3, 4, 6, 10 से 14, 17, 21, 22, 24, 25, 30 से 47, 105 से 112	2, 5, 8, 9, 15, 18, 19, 20, 23, 26, 29, 52, 53, 54, 55, 60, 66, 70, 71, 74, 76, 81, 89 से 94, 97, 99, 102, 116, 119, 120	2, 5, 8, 9, 15, 18, 19, 20, 23, 26, 29, 52, 53, 54, 55, 60, 70, 71, 74, 76, 81, 90 से 94, 97, 99, 102, 116, 119, 120	—
62	चक सलोनीवाला	गुनियाल भगवन्तपुर मार्ग गांव	14, 15, 21 से 24, 26, 27, 44, 45, 47, 48,	6 से 9, 10, 11, 13, 18, 20, 28, 49 से 51, 57	2 से 11, 13, 18, 20, 28, 31 से 38, 49, 50, 51, 53, 54, 57	—
63	भगवन्तपुर	गुनियाल भगवन्तपुर मार्ग गांव	1 से 27, 90 से 92, 96, 97, 99 से 113, 197, 198, 200, 202, से 208	28, 29, 82, 87, 88, 89, 94, 98, 106, 209	28 से 31, 33 से 37, 57, 65, 82, 87, 88, 89, 94, 98, 106, 116, 129 से 192, 209, 210, 211	—
64	चक भगवन्तपुर	गुनियाल भगवन्तपुर मार्ग गांव	1, 2, 4, 6, 7, 15, 16, 17, 19, 22, 27 से 35, 42, 43	3, 8, 10 से 13, 14, 18, 20, 21, 26, 36, 39, 40, 41, 44, 45 से 57	3, 6, 8, 10 से 14, 18, 20, 21, 36 से 41, 44 से 57	—
65	क्यारकुली भट्टा	देहरादून मसूरी रोड	581, 586, 588, 590, 617 से 619, 621, 622, 624, 626 से 628, 630, 631, 690, 697, 699, 706 से 709, 717, 718, 2830 से 2837, 2845, 2846, 2917 से 2922, 2925 से 2940, 2954 से 2956, 2960 से 2962, 2967 से 2971,	3190, 3193, 3205, 3260, 3271, 3273, 3282, 3291	582 से 589, 591 से 616, 629 से 704, 710, 711, 719 से 886, 2691, 2962, 2752 से 3181, 3191, 3194 से 3204, 3274 से 3281	3274 से 3281

31/3/12

(डा० नीरज खैरवाल)
अपर जिलाधिकारी (वित्त एवं राजस्व)
देहरादून


			2976 से 2984, 2989, 2990, 3060, 3136 से 3158, 3161 से 3181, 3187, 3190, 3192, 3193, 3205, 3207, 3208 से 3211, 3260 से 3262, 3264, 3271, 3273, 3282, 3283, 3285, 3286, 3288, 3289, 3291			
66	रिखोली	देहरादून मसूरी रोड	17 से 20, 25, 37, 38, 41 से 44, 46 से 48, 50 से 53, 74 से 78, 80, 86 से 93, 97 से 102, 105, 106, 107, 109, 110, 112, 113, 114, 116, 117, 118, 120, 121, 123, 127, 128	40 मि, 73 मि	16, 22 से 24, 45, 54 से 72, 79, 81 से 102, 123 से 126, 190	17 मि, 20 मि, 26 से 40 मि, 50 मि, 128 मि से 188, 189 मि
67	खालागांव	देहरादून मसूरी रोड	17 से 20 तक, 25, 37, 38, 40 से 44 तक, 46 से 48, 50 से 53, 73 से 78, 80, 86 से 93, 97 से 102, 105 से 107, 109 से 118, 120, 121, 123, 127, 128,	-	16, 17, 20, 22 से 24, 26 से 40, 45, 50, 54 से 72, 79, 81 से 102, 123 से 126, 128 से 190	-
68	झडीपानी	देहरादून मसूरी रोड	1/46, 2, 2/54, 4, 5 से 7, 7/59	-	4, 4/53, 5, 9 से 12	-
69	चुक्खुवाला मय चक सालावाला	चकराता रोड	13, 14, 64/219, 201 से 203, 204	(लगायत नम्बर 69 से 72, 73 से 143, 151 से 155, 193 से 200, 204 से 207, 209 से 212) 2 से 4, 6, 8	(लगायत नम्बर 69 से 72, 73 से 143, 151 से 155, 193 से 200, 204 से 207, 209 से 212) 1 से 5, 13, 14, 37 से 42, 54, 55,	(लगायत नम्बर 69 से 72, 73 से 143, 151 से 155, 193 से 200, 204 से 207, 209 से 212) 6, 8 से 11, 15, 36, 52, 53, 56,

N
3/12/12


(डा० नीरज खैरवाल)

अपर जिलाधिकारी (वित्त एवं राजस्व)
देहरादून

				से 11, 15, 36, 54, 55, 57 से 64, 65 से 67, 69, 72, 73, 75, 200, 207, 209, 212	61 से 64, 64/219, 201 से 203	57व 58, 59, 60, 65 से 67
		नैशविला रोड	107, 138, 158	(लगायत नम्बर 69 से 72, 73 से 143, 151 से 155, 193 से 200, 204 से 207, 209 से 212) 103, 105, 106, 108, 113, 114, 115 से 118, 127, 128, 137, 140, 141, 155, 156	(लगायत नम्बर 69 से 72, 73 से 143, 151 से 155, 193 से 200, 204 से 207, 209 से 212) 92 से 96, 98 से 141, 152 से 156, 157, 158 से 161	(लगायत नम्बर 69 से 72, 73 से 143, 151 से 155, 193 से 200, 204 से 207, 209 से 212) 155 से 157
70	डोगालवाला	नैशविला रोड	17 से 20, 34 से 37, 40	10 से 16, 21, 22, 24 से 26, 28, 33, 38, 58, 59	21 से 30, 33 से 40, 51 से 59, 48, 49	7, 8, 11 से 16, 32, 50, 92
		कालीदास रोड	19, 41, 42, 47, 48, 93, 94	43, 44, 45, 46, 92, 96 से 98, 105 से 107	5 से 7, 11 से 15, 19 से 26, 41 से 48, 85 से 114	15 से 20, 49 से 52
71	बगराल पल्टन	राजपुर रोड	9, 10, 11	7 व 8, 12ल	1 से 6, 7 व 8, 12ल, 21	7, 8, 12ल, 21
72	चक सालावाला	न्यू कैंट रोड	—	—	90 से 97, 99 से 112	114, 116, 117, 166
		राजपुर रोड	—	—	120 से 122, 146 से 166	145
73	हाथी बड़कला	न्यू कैंट रोड	183 से 188, 321, 323, 325, 326, 329, 331, 333 से 335, 438 से 440	179, 180, 301, 324, 327, 328, 330, 332, 338 से 342, 408, 409, 435, 441, 461, 464 से 466, 592 से 598, 608	159 से 188, 199 से 223, 342 से 358, 365, 366, 400 से 407, 409 से 418, 436 से 479, 481 से 500, 575 से 628, 649 से 652	155, 176, 178, 278, 281, 282, 293, 301, 302, 304, 305, 312, 352, 353, 360, 364, 408, 409, 435, 436, 447, 448, 458, 462, 464, 467, 468, 470, 480, 501, 502, 526 588, 589, 598, 607, 616, 629, 630, 653, 654


 (डा० नीरज खेरवाल)
 अपर जिलाधिकारी (वित्त एवं राजस्व)
 देहरादून

		कालीदास रोड	467, 469, 479, 480, 532 से 537, 539, 562, 580, 591, 592	465, 466, 468, 477, 478, 482, 530, 531, 538, 540, 553 से 555, 561, 563, 573, 574, 575, 577, 578, 581, 588, 593	461 से 500, 527 से 632, 635 से 641, 643 से 652	435, 465, 466, 470, 477, 481, 482, 526, 530, 531, 540, 552, 573, 574, 633, 634, 642, 653, 654
74	गढी	चकराता रोड	997 से 1000, 1005 से 1008, 1026, 1032, 1033, 1035 से 1038, 1040 से 1042, 1044, 1056 से 1058, 1073, 1077, 1078, 1080 से 1086, 1209, 1210, 1237, 1239, 1242, 1265, 1266, 1269, 1272 से 1276, 1278 से 1280, 1290	1005, 1021, 1031, 1032, 1054, 1072, 1074, 1079, 1201, 1208, 1234, 1236, 1238, 1241, 1243, 1246, 1263, 1270, 1277, 1281, 1282	198/1296, 993 से 996, 997/1300, 1004, 1005, 1009 से 1021, 1027 से 1031, 1045 से 1055, 1059 से 1063, 1065 से 1071, 1074 से 1076, 1078, 1084, 1086 से 1089, 1094, 1095, 1097 से 1119, 1122, 1124 से 1130, 1170, 1176 से 1179, 1181 से 1183, 1185, 1186, 1189, 1191 से 1197, 1202 से 1208, 1211 से 1223, 1226 से 1231, 1233, 1235, 1236, 1238, 1240 से 1242, 1244 से 1248, 1250 से 1253, 1258 से 1264, 1268, 1277, 1282 से 1295	986, 992, 1133, 1135, 1167, 1171, 1175, 1225, 1254, 1256, 1257
		कौलागढ़ रोड	152, 227, 662, 663, 700, 701, 711, 719, 725, 763, 768, 769, 794 से 798	186, 762, 763	520, 521, 524 से 528, 537 से 546, 572 से 600, 629 से 632, 638 से 643, 647 से 661, 726 से 729, 734 से 737, 740 से 760, 765, 767, 770 से 772	-



(डा० नीरज खैरवाल)

अपर जिलाधिकारी (वित्त एवं राजस्व)

देहरादून

		कैनाल रोड	42, 45 से 50, 65, 66, 93 से 95, 99, 100, 434, 437, 438, 441 से 445, 505 से 512, 524, 525, 527, 530 से 535, 563, 567 से 570, 637, 638, 769, 773/1097, 806 से 809, 814 से 817	64, 67, 83, 84, 91, 96, 98, 120, 199, 448, 509, 526, 566, 636, 770 से 772, 780, 787, 788	4 से 30, 34 से 43, 50, 54, 55 से 62, 67 से 69, 74 से 77, 79 से 82, 85 से 90, 97, 98, 118, 260 से 268, 280 से 282, 383 से 386, 389 से 392, 395 से 397, 401 से 422, 428, 430, 439, 440, 450 से 459, 465 से 467, 485 से 488, 490, 491, 494, 496, 497, 500, 513 से 527, 541 से 562, 571, 623, 781 से 786, 790 से 793, 795, 796, 798, 799, 801 से 804, 811, 818, 819 से 822, 824 से 830, 833 से 858	382
75	चायबाग कौलागढ	कौलागढ रोड	—	6, 10, 17 से 21, 44	1, 3, 6, 10, 17, 19, 21, 29, 44, 46	—
76	कौलागढ	कौलागढ रोड	34, 35, 37, 39 से 55, 57, 62 से 64, 79 से 81, 94 से 99, 172, 173	2, 171	154 से 163, 165 से 168, 171 से 173, 175 से 300	—
77	घरतावाला	चकराता रोड	8 से 14	6, 15, 16, 18	6, 8 से 13, 14, 15, 17, 18	—
78	बाजावाला	चकराता रोड	—	77, 79, 80	77, 79, 80	—
79	चक भूड	कैनाल रोड	—	—	15, 20, 21, 22, 32	9 से 14, 16, 17, 19
80	रांघड़वाला	चकराता रोड	49 से 53, 57, 58, 59, 61, 63, 65, 86 से 89, 90 से 96	44, 45, 46, 47, 56, 58, 66	44 से 68, 78/354, 87 से 90, 95, 101 से 105	—

(डा० नीरज खैरवाल)

अपर जिलाधिकारी (वित्त एवं राजस्व)

देहरादून

81	डोमगांव	मसूरी रोड	195, 199 से 206, 208, 210 से 214, 267 से 271, 279 से 281, 322, 331, 343, 345 से 348	368 मि, 370 मि,	214 से 320, 323 से 330	349 से 369 मि,
82	करनपुर खास	राजपुर रोड	103 से 105, 136, 137	67ल, 71, 91, 93, 94, 96ल, 102, 132ल	56, 60, 62, 72 से 94, 96ल, 102, 106 से 109, 132ल, 135	53 से 55, 58, 61 से 64, 67ल, 71, 91, 93, 94, 96ल, 102, 132ल, 135
		सहस्त्रधारा रोड	-	-	110 से 131	-
83	जाखन	राजपुर रोड	47, 66, 67, 68, 69, 79, 126, 140, 142, 187, 288, 289, 301, 302, 303, 306, 308, 309, 310, 312, 313, 314, 473, 469, 507, 512, 521, 1128/527, 531, 540, 544, 545, 546, 725, 726, 727, 728, 730, 731, 733, 734, 736, 737, 738, 739, 740, 741, 742, 743, 744, 745, 747, 748, 749, 750, 751, 753, 754, 755, 756, 757, 758, 760, 761, 762, 778,	44, 64, 70, 122, 123, 127, 128, 129, 130, 131, 143, 180, 181, 182, 164, 185, 186, 236, 237, 300, 304, 305, 464, 475, 480, 482, 506, 508, 520, 523, 526, 542, 543, 596, 603, 604, 605, 608, 609, 610, 611, 721, 722, 729, 732, 735, 763, 776	40, 41 से 47, 64, 70, 100, 111, 122, 123, 127 से 131, 140, 142, 143, 180, 181, 182, 164, 185, 186, 236, 237, 288, 289, 300, 304, 305, 310, 464, 475, 480, 482, 506, 508, 520, 523, 526, 539, 542, 543, 549, 552, 554, 555, 557, 558, 576, 579, 580, 581, 564, 585, 586, 587, 590, 591, 592, 596, 598, 599, 600, 602, 603, 604, 605, 606, 608, 609, 610, 611, 647 से 665, 707, 708, 709, 710, 716, 717, 721, 722, 729, 732, 735, 763, 776, 771, 783, 789, 791, 805, 806, 807, 808 से 813, 818, 820, 823, 823, 824, 825, 641 से 643, 844, 851, 854, 857, 879, 881, 864, 885, 887, 891, 895 से 898, 904, 912, 918, 919, 923, 929, 930, 133/934, 938, 939, 940, 947, 949, 951 से 953, 956, 957,	560, 570, 573, 581, 589, 591, 592, 593, 611, 612, 613, 623, 632, 633, 775, 781, 783, 764, 789, 790, 805, 813, 814, 820, 821, 822, 825, 832, 833, 886, 922, 932, 933, 933, 942, 942, 943, 967, 967, 997, 998, 999, 1011, 1013, 1018, 1019, 1020, 1029, 1030,

NAD
2/3/12

(डा० नीरज खैरवाल)
अपर जिलाधिकारी (वित्त एवं राजस्व)
देहरादून

					961, 962, 963, 968, 971, 972, 980 से 984, 1000, 1001, 1004, 1010, 1012, 1015, 1028, 1036, 1060, 1065, 1069, 1074, 1075, 1077, 1078, 1082, 1087, 1088, 1089, 1087 से 1094	
		कैनाल रोड	33/15, 90, 91, 93, 94, 99, 769, 792, 793, 795 से 799, 800 से 804, 815 से 818, 826 से 829, 831, 834, 835, 837 से 840, 848 से 850, 853, 855, 856, 860 से 874, 882, 883, 889, 990, 892, 905 से 911, 916, 917, 924 से 928, 935, 937, 948, 954, 955, 958 से 960, 974 से 977, 988 से 990, 1005 से 1009, 1040 से 1042, 1048 से 1054, 1061 से 1064, 1070 से 1073, 1079 से 1081, 1083 से 1086, 1095 से 1116 ,	579 से 581, 591, 592, 771, 783, 789, 791, 805 से 807, 813, 818, 820, 823, 825, 841 से 843, 849, 851, 854, 857, 875, 876, 881, 884, 885, 879, 887, 891, 895 से 898, 904, 912, 918, 919, 923, 930, 938, 938, 939, 940, 947, 949, 951 से 953, 956, 957, 961 से 963, 971, 972, 1000, 1001, 1010, 1015, 1016, 1028, 1032 से 1036, 1060, 1065, 1069, 1074, 1075, 1077, 1078, 1082, 1087 से 1094, 1133/934,	-	-
84	ढाकपट्टी	राजपुर रोड	7, 8, 10, 19 से 25, 27 से 35, 104 से 109, 125, 146 से 148, 151, 157 से 159, 163, 164, 191 से 193, 195, 214, 245, 247, 248, 261, 262, 265, 299 से 332, 335, 336, 338, 351 से 353, 355 से 359, 426, 504 से 507, 585, 588, 591 से	1 से 13 लगायात, 3, 6, 9, 81, 110, 111, 165, 194, 211, 212, 217, 218, 244, 249, 259, 260, 266, 267, 273, 296, 333, 334, 337, 349, 350, 402, 425, 427, 428, 481, 543, 594, 595, 598, 608, 612, 613, 617,	-	3, 6, 9, 16 से 18, 62 से 68, 80, 81, 103, 110 से 113, 124, 127, 128, 140 से 144, 146, 149, 150, 162, 165 से 167, 187 से 189, 194, 196 से 199, 209 से 211, 219 से 222, 237, 239, 242, 243, 250, 251, 256, 268, 269, 271 से 273, 275, 276, 278, 279,

(डा० नीरज खैरवाल)

अपर जिलाधिकारी (वित्त एवं राजस्व)

देहरादून


			593, 596, 599 से 605, 609 से 611, 618, 640, 644, 645, 647, 648, 725 से 728, 731, 737, 743, 745, 747, 749, 750, 751, 762, 763,	619, 621, 625, 626, 639, 642, 729, 730, 732, 733, 734, 735, 736, 738, 739, 740, 753, 754, 756, 758, 759		281, 283 से 286, 288, 292 से 296, 333, 334, 337, 339, 346 से 350, 369 से 373, 402, 425, 428, 481, 553, 594, 595, 598, 608, 612, 613, 617, 621, 625, 626, 639, 641, 642, 670 से 672, 677, 690, 729, 732 से 736, 738, 740, 753, 754, 756, 758, 759,
		कैनल रोड	682, 683, 664, 685 से 689, 673, 678, 674, 675,	671, 672, 677, 690	-	-
85	अघोईवाला	नालापानी रोड	-	64, 90, 245 से 251, 253	-	64, 90, 252, 253
		रायपुर रोड	684, 685, 686, 692, 693, 694, 695, 696, 697, 698, 701, 702, 721, 722, 723, 724, 974, 975,	430 से 437, 440 से 456, 604 से 614, 616, 621, 624 से 626, 647, 681 700, 687, 688, 725, 972, 976, 977, 1079/621, 1086/976,	336 से 361, 420 से 425, 438, 439, 595 से 603, 615, 689 से 691, 703, 704 से 720, 726 से 746, 785 से 800, 801 से 812, 960, 963 से 971, 978, 985, 986,	621, 692, 700, 725, 972 से 974, 976, 977, 1079/621,
		सहस्रधारा रोड	-	113 से 117, 120 से 124, 134, 142 से 159, 168 से 170, 172, 173, 177 से 194, 196 से 206, 209 से 216, 218, 219, 223 से 226, 232 से 236, 260, 267 से 269, 274 से 281, 290, 306 से 309, 312, 313, 371, 390 से 395, 452, 457, 458, 462, 463, 467 से 470, 480 से 483, 497, 498, 510, 511, 555, 557 से 568, 572, 576 से 580, 620, 621, 622	-	3 से 5, 16 से 23, 111, 112, 118, 119, 125 से 140, 159 से 167, 171, 195, 208, 214, 216, 217, 219 से 222, 225 से 231, 237 से 243, 248, 254 से 266, 270 से 272, 274, 275, 282 से 292, 295 से 306, 310, 311, 313 से 335, 365 से 391, 396 से 419, 464 से 466, 470 से 479, 483 से 497, 499 से 507, 512 से 556, 559, 589 से 575, 581 से 594, 621

(डा० नीरज खेरवाल)


अपर जिलाधिकारी (वित्त एवं राजस्व)

देहरादून

		डी0 एल0 रोड	31 से 68, 70 से 73, 76 से 79, 83, 84, 86 से 88, 90 से 93, 95 से 107	—	70 से 76, 79 से 84, 90, 94	—
86	वीरगिरवाली	राजपुर से ऊपर मंसूरी रोड	2 से 9, 39 से 42, 45	1, 10, 11, 43, 44, 55, 64, 83	1, 10, 11, 43, 55, 64, 83	2 से 9, 39 से 42, 45
87	किशनपुर	राजपुर रोड	8 से 10, 21 से 25, 33, 35, 36, 132,	3 से 7, 11, 26	2, 11, 15 से 26, 33 से 36, 40, 41, 43, 56, 58, 62, 64, 90, 93, 94, 96, 105, 106, 108, 109, 110, 111, 127, 132, 134 से 150, 161, 162, 163, 199, 207, 211,	
		कैनाल रोड	15, 17 से 19, 42, 44 से 52, 79 से 82, 100 से 102, 116, 117, 120 से 122, 124 से 126, 162, 171, 197, 198, 200 से 206	41, 43, 53, 54, 55, 62, 64, 71, 72, 84, 85, 96, 104, 105, 107 से 110, 114, 115, 152, 154, 161 से 164, 195, 199, 207	—	—
88	रायपुर	बाईपास रिंग रोड	1595, 1599, 1600	1573, 1575, 1579, 1584, 1585, 1586, 1587, 1589, 1590, 1592, 1594, 1596, 1597, 1598, 1601	1602, 1603, 1604, 1605, 1606, 1607, 1608, 1609, 1610, 1611, 1612, 1613	1575, 1578, 1579, 1580 से 1583, 1584, 1585, 1586, 1587, 1588, 1589, 1590, 1591, 1592, 1594, 1596, 1597, 1598, 1599, 1601
		रायपुर रोड	1158 से 1159, 1160, 1161, 1164, 1165, 1168, 1169 से 1187, 1190 से 1198, 1208, 1210, 1211, 1216, 1260 से 1265, 1267, 1268, 1269, 1270, 1271, 1272, 1273, 1274, 1276, 1286, 1287, 1288, 1292 से 1297, 1300, 1301, 1321 से 1331, 1346, 1347, 1308 से 1319, 1349 से	1163, 1166, 1167, 1188, 1206, 1207, 1209, 1259, 1264, 1275, 1277, 1345, 1348, 1383, 1386, 1400, 1401, 1404, 1428, 1456 से 1459, 1468, 1476, 1477, 1480, 1485, 1486, 1487, 1490, 1491, 1492.	1001 से 1034, 1108 से 1157, 1162, 1189, 1199 से 1204, 1212 से 1558, 1278 से 1286, 1332 से 1341, 1343, 1344, 1405 से 1417, 1422, 1425, 1426, 1429 से 1455, 1460 से 1467, 1469, 1470, 1471, 1472, 1473, 1474, 1475, 1478,	1163, 1166, 1167, 1188, 1206, 1207, 1209, 1259, 1264, 1275, 1277, 1345, 1348, 1383, 1386, 1400, 1401, 1404, 1428, 1456 से 1459, 1468, 1476, 1477, 1480, 1485, 1486, 1487, 1490, 1491, 1492


 (डा0 नीरज खेरवाल)
 अपर जिलाधिकारी (वित्त एवं राजस्व)
 देहरादून

			1370, 1371 से 1382, 1384, 1385, 1387 से 1396, 1403, 1418 से 1421, 1423, 1429, 1427, 1479, 1482, 1483, 1484			
89	कण्डोली	सहस्त्रधारा रोड	95, 99, 100	—	94, 96, 97, 98, 101 से 109	—
90	आमवाला तरला	सहस्त्रधारा रोड व रायपुर रोड	6, 7, 8, 9, 10, 11, 15 से 20, 25, 28, 38, 64	—	1 से 5, 12 से 14, 22, 26, 27, 28, 30 से 34, 40, 42 से 63, 65 से 98, 919 से 1068	21, 39, 41, 914, 916 से 918
91	ननूर खेड़ा	रायपुर रोड व नालापानी रोड	103, 104, 105, 106, 107, 108, 109, 110, 111, 112, 113, 114, 349 से 350, 353, 354, 355, 392 से 398	115,	99, 100, 101, 102, 116 से 146, 201 से 230, 351 व 352, 356 से 361, 379 से 391, 399 से 415	115
92	कुल्हान करनपुर	सहस्त्रधारा रोड	7 से 10, 16, 19 से 21, 23, 24, 26, 27, 40, 49, 50, 52, 53, 61 से 64, 66 से 70, 76 से 94, 97, 175 से 184, 194, 195, 228 से 230	11 से 14, 15, 17, 18, 22, 25, 28, 29, 30 से 33, 36, 39, 41, 42, 48, 51, 65, 71, 75, 174, 231	1 से 6, 37, 38, 43 से 47, 54 से 60, 72 से 74, 95, 96, 98 से 173, 185 से 193, 196 से 227	11 से 14, 17, 18, 22, 25, 28, 29, 36, 39, 41, 42, 48, 51, 65, 71, 75, 231
93	कुल्हानमान सिंह	सहस्त्रधारा रोड	1, 2, 14 से 19	3, 4, 20, 21	5 से 13, 22 से 36, 40 से 42, 47, 48, 54 से 89, 90 से 92	3, 4, 20, 21, 39, 49, 51, 52
94	मरोठा	सहस्त्रधारा रोड	176, 177, 263, 264, 277 से 282, 289 से 310, 312 से 315, 319 से 322, 358	229, 248, 249, 311, 316, 318, 323 से 326, 345, 357, 359	46 से 68, 91 से 110, 113, 119, 120, 129 से 146, 154, 155, 158, 159, 168 से 175, 178 से 191, 196 से 228, 230 से 247, 250 से 262, 265 से 276, 283 से 288, 317, 327 से 356, 360 से 444	114, 118, 126 से 128, 147, 148, 150, 153, 156, 161, 229, 248, 249, 311, 316, 318, 323 से 326, 359, 445
95	लाडपुर	रिंग रोड	—	19, 20, 28, 29, 30, 32, 40, 41, 43, 68, 69, 70, 107,	33 से 39, 44 से 60, 61 से 67, 71 से 90, 92 से 96, 97, 106,	19, 20, 28, 29, 32, 40, 41, 43, 70, 107, 108, 111


 (डा० नीरज खेरवाल)
 अपर जिलाधिकारी (वित्त एवं राजस्व)
 देहरादून


				108, 111, 135	109, 110, 138, 139	
96	ब्रहमावाला	सहस्त्रधारा रोड	30, 42	2 से 11, 22 से 27, 29, 31, 33 से 41	1, 12 से 21, 28, 43	2 से 11, 22 से 27, 39, 31, 33 से 41.
97	डांडा खुदानेवाला	सहस्त्रधारा रोड	2 से 11, 13 से 42	12	1, 43 से 112, 121, 122, 431 से 453	12, 117 से 120, 121, 123, 124, 430, 454, 455, 458 से 460
98	डांडा नूरीवाला	सहस्त्रधारा रोड	59, 60, 63 से 68, 70 से 73	46, 57, 62, 69,	47 से 56, 58, 61, 74 से 77,	46, 57, 62, 69, 78,
99	चक डांडा लखौण्ड	सहस्त्रधारा रोड	2, 13 से 18, 20, 21, 22, 24, 25, 26, 237/15	3 से 6, 19,	1, 7 से 12, 23, 27 से 39, 44, 47, 48, 116 से 119, 129	3 से 6, 19, 40 से 43, 45, 46, 49, 54, 55, 105 से 107, 120, 125 से 128, 130
100	डांडा लखौण्ड	सहस्त्रधारा रोड	1 से 5, 18, 226, 227, 232 से 236	6, 16, 17, 19, 230, 231,	7 से 15, 20 से 49, 162 से 205, 213 से 215, 220 से 225, 228, 229, 237 से 242, 465/219	6, 16, 17, 19, 50, 139, 140, 145, 147, 206, 210 से 212, 216, 218, 219, 230, 231
101	धोरण खास	सहस्त्रधारा रोड	175/543, 503 से 506, 522, 524 से 527, 530 से 532, 535 से 538	507, 509 से 519, 521, 523, 525, 529	440 से 445, 456 से 463, 485 से 502, 508, 520, 533, 534, 539 से 542, 555/443	380, 381, 382, 384, 437, 438, 439, 455, 470 से 475, 477, 479, 480, 483, 484, 507, 509 से 519, 521, 523, 528, 529,
		आई.टी. पार्क से राजपुर रोड	53 से 56, 162 से 165, 168 से 173, 175 से 178, 402 से 404, 434, 435	1, 57, 141, 142, 166, 174, 179, 180, 222, 225, 405, 423, 428, 429,	24 से 52, 84 से 88, 99 से 140, 143 से 161, 167, 181 से 201, 212 से 221, 223, 224, 226 से 230, 406 से 413, 415, 424 से 427, 430 से 433, 436, 447 से 452	1, 57, 82, 83, 141, 142, 166, 174, 179, 180, 211, 222, 225, 259, 405, 414, 416, 417, 418, 419, 423, 428, 429,
102	तरला नागल	सहस्त्रधारा रोड	530 से 533, 543, 565, 573, 574, 643 से 652, 681, 683, 686, 692, 693	529, 534 से 535, 542, 544, 545, 548, 559, 561, 566 से 567, 580, 581, 587 से 592, 642, 653 से 657, 660 से 666, 670 से 680, 682, 684, 685, 687 से 691	536 से 541, 546, 547, 549 से 558, 560, 562 से 564, 568 से 572, 575 से 579, 582 से 586, 593 से 641, 658, 659, 667, 669, 694, 695/601	529, 534, 535, 542, 544, 545, 548, 559, 561, 566 से 567, 580, 581, 587 से 592, 642, 653 से 657, 660 से 666, 670 से 680, 684 से 685, 687 से 691

(डा० नीरज खैरवाल)

अपर जिलाधिकारी (वित्त एवं राजस्व)

देहरादून

103.	किरसाली	सहस्त्रधारा रोड	1, 3, 4, 5	—	6 से 9, 12, 13, 20, 21, 55, 57, 58, 60, 61, 62, 63 से 76, 77, 90 से 92, 94 से 192, 254 से 262, 264, 292 से 305, 306, 316, 317, 318 से 338, 344 से 351, 352, 353	56, 290, 291, 339
104	डांडा धोरण	सहस्त्रधारा रोड	8, 11, 13, 16, 149, 150, 151, 171, 171, 173, 177, 178, 181 से 185, 192 से 196, 200, 205, 211, 212, 216, 217	2 से 6, 147, 148, 213 से 215, 201, 204	1 से 9, 10 से 21, 24 से 43, 110 से 114, 120 से 123, 126 से 146, 152 से 168, 186 से 190, 218 से 252	2 से 6, 116, 117, 118, 124, 125, 147, 148, 213 से 215, 201, 204
105	गुजराडा मानसिंह	सहस्त्रधारा रोड	2, 3, 43, 44, 210 से 213, 288, 297 से 303, 305, 306, 308, 311 से 312, 314, 316 से 318, 324, 325, 329, 330, 336, 337, 338 से 354, 358 से 365, 368 से 378, 469, 473 से 477, 478 से 488,	1, 4, 6, 16, 42, 45, 214, 215, 287, 289, 304, 307, 309, 310, 313, 315, 338, 341, 346, 347, 355 से 357, 367 से 367, 379 से 382, 388, 468, 470, 471, 497	5, 7 से 41, 46 से 75, 181 से 209, 216 से 251, 262 से 286, 290 से 296, 319 से 323, 326 से 328, 331 से 335, 339 से 340, 342 से 345, 389 से 467, 472, 479 से 484, 489 से 503, 509 से 513, 518 से 521, 523 से 524, 526 से 532	1, 4, 6, 42, 45, 314, 215, 259 से 261, 287, 289, 304, 305, 307, 309 310, 313, 315, 338, 341, 346, 347, 355 से 357, 366 से 367, 379 से 382, 383 से 387, 388, 468, 470, 471, 478, 497, 504, 508, 517, 525, 533,



(डा० नीरज खैरवाल)

अपर जिलाधिकारी (वित्त एवं राजस्व)


देहरादून

तहसील ऋषिकेश, जनपद देहरादून

उत्तर प्रदेश स्टाम्प (सम्पत्ति मूल्यांकन) नियमावली, 1997 के द्वारा प्रदत्त अधिकारों का प्रयोग करते हुए जनपद देहरादून के तहसील ऋषिकेश के लिए द्विवार्षिक न्यूनतम औसत बाजारी दरों का निर्धारण विवरण पत्र के अनुसार किया जा रहा है। यह दरें दिनांक 01 अप्रैल, 2012 से दिनांक 31 अक्टूबर, 2013 तक प्रभावी होंगी।


(डा.नीरज खेरवाल)

अपर जिलाधिकारी (वित्त एवं राजस्व)
देहरादून


(दिलीप जावलकर)
कलेक्टर, देहरादून


कार्यालय कलेक्टर, देहरादून

पत्रांक : 549/स्टाम्प/2012-2013

दिनांक 31 मार्च, 2012

प्रतिलिपि निम्नलिखित को सूचनार्थ, परिपालनार्थ एवं आवश्यक कार्यवाही हेतु प्रेषित:


- 1- महानिरीक्षक निबंधन, उत्तराखण्ड, देहरादून।
- 2- जिला निबंधक, देहरादून।
- 3- जिला स्टाम्प अधिकारी/अपर जिलाधिकारी, वित्त एवं राजस्व देहरादून।
- 4- सहायक महानिरीक्षक, निबंधन, देहरादून।
- 5- सब-रजिस्ट्रार ऋषिकेश।
- 6- उपजिलाधिकारी, ऋषिकेश।
- 7- तहसीलदार ऋषिकेश।


(दिलीप जावलकर)
कलेक्टर, देहरादून

उत्तर प्रदेश स्टाम्प (सम्पत्ति मूल्यांकन) नियमावली 1997 के द्वारा प्रदत्त अधिकारों का प्रयोग करते हुए जनपद देहरादून के तहसील ऋषिकेश के लिए द्विवार्षिक न्यूनतम औसत बाजारी दरो का निर्धारण विवरण पत्र के अनुसार किया जा रहा है, यह दरें दिनांक 01 अप्रैल 2012 से दिनांक 31 अक्टूबर 2013 ई. तक प्रभावी रहेगी।

नगरपालिका ऋषिकेश में स्थित प्रमुख मार्गों की दरें

क्र. सं.	प्रमुख मार्ग / क्षेत्र	प्रमुख मार्ग से 50 मीटर तक निर्धारित दरें (प्रति वर्ग मीटर)	51 से 350 मीटर तक निर्धारित दरें (प्रति वर्ग मीटर)	व्यवसायिक दर (प्रति वर्ग मी.)	दुकान / रेस्टोरेंट कार्यालय (प्रति वर्ग मी. किराये की दर)	अन्य व्यवसायिक प्रतिष्ठान की दर प्रति वर्ग मी. किराये की दर			
						गोदाम	होटल / गेस्ट हाउस / बारात घर / सिनेमाहाल / पेट्रोल पम्प	अस्पताल / धर्मशाला / शैक्षणिक संस्थान / मनोरंजन स्थल जो कि उ.प्र.वाणि अधि. के अन्तर्गत है।	
	1	2	3	4	5	6	7	8	
1	हरिद्वार रोड	1) चौदह बीघा से चन्द्रभागा पुल तक (ओल्ड बट्टीनाथ मार्ग)	14000	11000	14000	140	100	75	75
		2) चन्द्रभागा पुल से नगर पालिका तक (चौदह बीघा, शीशम झाडी, पंचायती गौशाला मार्ग)	14000	11000	14000	140	100	75	75
		3) देहरादून तिराहे से वीरभद्र तिराह तक (गंगा विहार, गंगानगर)	14000	11000	14000	140	100	75	75
		4) वीरभद्र मार्ग तिराहे से नगर पालिका सीमा तक	14000	11000	14000	140	100	75	75
		5) वीरभद्र तिराहे से कोयल ग्रांट से उग्रसेन नगर तक (शास्त्रीनगर, सर्वह्वरानगर, भरत विहार, शिवा एन्कलैव)	10000	7000	12000	120	100	75	75
		6) विष्णु पुरम	10000	7000	12000	120	100	75	75
		7) गीता नगर	10000	7000	12000	120	100	75	75


 (डा. नीरज खैरवाल)
 अपर जिलाधिकारी (वित्त एवं राजस्व)
 देहरादून

नगरपालिका ऋषिकेश में स्थित प्रमुख मार्गों की दरें

क्र.सं.	प्रमुख मार्ग / क्षेत्र	प्रमुख मार्ग से 50 मीटर तक निर्धारित दरें (प्रति वर्ग मीटर)	51 से 350 मीटर तक निर्धारित दरें (प्रति वर्ग मीटर)	व्यवसायिक दर (प्रति वर्ग मी.)	दुकान / रेस्टोरेंट कार्यालय (प्रति वर्ग मी. किराये की दर)	अन्य व्यवसायिक प्रतिष्ठान की दर प्रति वर्ग मी. किराये की दर			
						गोदाम	होटल / गेस्ट हाउस / बारात घर / सिनेमाहाल / पेट्रोल पम्प	अस्पताल / धर्मशाला / शैक्षणिक संस्थान / मनोरंजन स्थल जो कि उ.प्र.वाणि अधि. के अन्तर्गत है।	
	1	2	3	4	5	6	7	8	
2	देहरादून रोड	1) नटराज चौक से रामापैलेस तक	14000	11000	14000	140	100	75	75
		2) रामापैलेस से देहरादून चौक तक (आशुतोष नगर)	14000	11000	14000	140	100	75	75
		3) यात्रा बस स्टैंड से चन्द्रभागा पुल तक बायां भाग (आदर्श ग्राम, कुम्हारबाडा)	10000	7000	12000	120	100	75	75
		4) यात्रा बस स्टैंड से चन्द्रभागा पुल तक दायां भाग (जीयनी माई मार्ग, नेहरू मार्ग)	10500	8000	12000	120	100	75	75
3	रेलवे रोड	1) रेलवे स्टेशन से स्टेट बैंक तक (शान्ति नगर, बनखण्डी, सोमेश्वर नगर, आदर्श नगर, हीरालाल मार्ग, सदानन्द मार्ग, वेदपाठी मार्ग, मालवीय मार्ग, मनोराम मार्ग, अवधूत मार्ग, अद्वैतानन्द मार्ग, आदि)	14000	11000	14000	140	100	75	75
		2) स्टेट बैंक से घाट रोड तिराहे तक	14000	11000	14000	140	100	75	75
		3) त्रिवेणी घाट, घाट मार्ग से होते हुए पोस्ट ऑफिस तक	14000	11000	14000	140	100	75	75


3/11/12

नगरपालिका ऋषिकेश में स्थित प्रमुख मार्गों की देर

क्र.सं.	प्रमुख मार्ग / क्षेत्र		प्रमुख मार्ग से 50 मीटर तक निर्धारित दरें (प्रति वर्ग मीटर)	51 से 350 मीटर तक निर्धारित दरें (प्रति वर्ग मीटर)	व्यवसायिक दर (प्रति वर्ग मी.)	दुकान / रेस्टोरेंट कार्यालय (प्रति वर्ग मी. किराये की दर)	अन्य व्यवसायिक प्रतिष्ठान की दर प्रति वर्ग मी. किराये की दर		
							गोदाम	होटल / गेस्ट हाउस / बारात घर / सिनेमाहाल / पेट्रोल पम्प	अस्पताल / धर्मशाला / शैक्षणिक संस्थान / मनोरंजन स्थल जो कि उ.प्र.याणि अधि. के अन्तर्गत है।
	1		2	3	4	5	6	7	8
4	बंगाली रोड	बंगाली रोड (हरिद्वार रोड से पुराना बस स्टैंड, मावेन्द्र नगर)	14000	11000	14000	140	100	75	75
5	वीरभद्र मार्ग एवं आ.वि.का. मुख्य मार्ग	वीरभद्र मार्ग तिराहे से L.I.C होते हुये पुरानी स्टेडियम फैक्ट्री तक	10000	7000	12000	120	100	75	75
6	मेन बाजार		14000	11000	14000	140	100	75	75
7	सुभाष चौक		14000	11000	14000	140	100	75	75
8	तिलक मार्ग		14000	11000	14000	140	100	75	75
9	मुखर्जी मार्ग		14000	11000	14000	140	100	75	75
10	लाजपत राय मार्ग		14000	11000	14000	140	100	75	75
11	गोविन्द नगर		14000	11000	14000	140	100	75	75
12	चन्द्रेश्वर नगर		14000	11000	14000	140	100	75	75
13	महन्त परशुराम मार्ग		14000	11000	14000	140	100	75	75
14	चन्द्रभागा पुल से वाया बस अड्डा देहरादून रोड तक (क्षेत्र मार्ग, पुष्कर मन्दिर मार्ग, चन्द्रेश्वर मार्ग)		14000	11000	14000	140	100	75	75
15	नटराज चौक (तिराहे से निर्गत मार्गों पर 50 मी. तक)		14000	14000	14000	140	100	75	75

नगरपालिका क्षेत्र में स्थित नगरीय क्षेत्र / मौहल्लों की दरें (प्रमुख मार्ग से 350 मी दूरी को छोड़कर)

क्र.सं.	प्रमुख मार्ग / क्षेत्र	2500 वर्ग मीटर तक भूमि अंतरण की दरें (प्रति वर्ग मी.)		2501 वर्ग मीटर भूमि से अधिक के अंतरण की दरें	व्यवसायिक दर (प्रति वर्ग मी.)	दुकान / रेस्टोरेंट कार्यालय (प्रति वर्ग मी. किराये की दर)	अन्य व्यवसायिक प्रतिष्ठान की दर प्रति वर्ग मी. किराये की दर		
		0 से 1000 वर्ग मीटर भूमि अंतरण की दरें	1001 से 2500 वर्ग मीटर भूमि अंतरण की दरें				गोदाम	होटल / गेस्ट हाउस / बारात घर / सिनेमाहाल / पेट्रोल पम्प	अस्पताल / धर्मशाला / शैक्षणिक संस्थान / मनोरंजन स्थल जो कि उ.प्र.वाणि अधि. के अन्तर्गत है।
	1	2	3	4	5	6	7	8	9
1	अद्वैतानन्द मार्ग	11000	9000	7000	12000	110	80	80	80
2	अवधूत मार्ग	11000	9000	7000	12000	110	80	80	80
3	मनीराम मार्ग	11000	9000	7000	12000	110	80	80	80
4	मालवीय मार्ग	11000	9000	7000	12000	110	80	80	80
5	ओल्ड बट्टीनाथ मार्ग	11000	9000	7000	12000	110	80	80	80
6	वीरभद्र मार्ग बैराज तक	11000	9000	7000	12000	110	80	80	80
7	वेदपाठी मार्ग	11000	9000	7000	12000	110	80	80	80
8	पुराना पोस्ट आफिस मार्ग	11000	9000	7000	12000	110	80	80	80
9	सदानन्द मार्ग	11000	9000	7000	12000	110	80	80	80
10	हीरालाल मार्ग	11000	9000	7000	12000	110	80	80	80

नगरपालिका क्षेत्र में स्थित नगरीय क्षेत्र / मौहल्लों की दरें (प्रमुख मार्ग से 350 मी दूरी को छोड़कर)

क्र.सं.	प्रमुख मार्ग / क्षेत्र	2500 वर्ग मीटर तक भूमि अंतरण की दरें (प्रति वर्ग मी.)		2501 वर्ग मीटर भूमि से अधिक के अंतरण की दरें	व्यवसायिक दर (प्रति वर्ग मी.)	दुकान / रेस्टोरेंट कार्यालय (प्रति वर्ग मी. किराये की दर)	अन्य व्यवसायिक प्रतिष्ठान की दर प्रति वर्ग मी. किराये की दर		
		0 से 1000 वर्ग मीटर भूमि अंतरण की दरें	1001 से 2500 वर्ग मीटर भूमि अंतरण की दरें				गोदाम	होटल / गेस्ट हाउस / बारात घर / सिनेमाहाल / पेट्रोल पम्प	अस्पताल / धर्मशाला / शैक्षणिक संस्थान / मनोरंजन स्थल जो कि उ.प्र.वाणि अधि. के अन्तर्गत है।
1	2	3	4	5	6	7	8	9	
11	आदर्श नगर	11000	9000	7000	12000	110	80	80	80
12	महंत परशुराम मार्ग	10000	7500	7000	11000	110	80	80	80
13	नेहरू मार्ग	10000	7500	7000	11000	100	75	75	75
14	जीवनी माई मार्ग	10000	7500	7000	11000	100	75	75	75
15	चौदह बीघा पुल पार / कुम्हारबाडा	10000	7500	7000	11000	100	75	75	75
16	चन्द्रेश्वर मार्ग	10000	7500	7000	11000	100	75	75	75
17	शान्ति नगर	10000	7500	7000	11000	100	75	75	75
18	विष्णुपुरम	10000	7500	7000	11000	100	75	75	75
19	उग्रसेन नगर	10000	7500	7000	11000	100	75	75	75
20	गंगानगर	10000	7500	7000	11000	100	75	75	75

नगरपालिका क्षेत्र में स्थित नगरीय क्षेत्र / मौहल्लों की दरें (प्रमुख मार्ग से 350 मी दूरी को छोड़कर)

क्र.सं.	प्रमुख मार्ग / क्षेत्र	2500 वर्ग मीटर तक भूमि अंतरण की दरें (प्रति वर्ग मी.)		2501 वर्ग मीटर भूमि से अधिक के अंतरण की दरें	व्यवसायिक दर (प्रति वर्ग मी.)	दुकान / रेस्टोरेंट कार्यालय (प्रति वर्ग मी. किराये की दर)	अन्य व्यवसायिक प्रतिष्ठान की दर प्रति वर्ग मी. किराये की दर		
		0 से 1000 वर्ग मीटर भूमि अंतरण की दरें	1001 से 2500 वर्ग मीटर भूमि अंतरण की दरें				गोदाम	होटल / गेस्ट हाउस / बारात घर / सिनेमाहाल / पेट्रोल पम्प	अस्पताल / धर्मशाला / शैक्षणिक संस्थान / मनोरंजन स्थल जो कि उ.प्र.वाणि अधि. के अन्तर्गत है।
	1	2	3	4	5	6	7	8	9
21	गंगाविहार	9500	7500	7000	11000	100	75	75	75
22	आ.वि. नगर पालिका सीमा तक	9500	7500	7000	11000	100	75	75	75
23	मावेन्द्र नगर	9500	7000	6500	10500	100	75	75	75
24	आदर्शग्राम	9000	6500	6300	10000	100	75	75	75
25	सोमेश्वर नगर	9000	6500	6300	10000	100	75	75	75
26	बनखण्डी ग्राम	9000	6500	6300	10000	100	75	75	75
27	आशुतोष नगर	9000	6500	6300	10000	100	75	75	75
28	शास्त्री नगर	8500	6300	6200	9500	100	75	75	75
29	चन्द्रेश्वर नगर	8500	6300	6200	9500	100	75	75	75
30	चन्द्रभागा	8500	6300	6200	9500	100	75	75	75

नगरपालिका क्षेत्र में स्थित नगरीय क्षेत्र / मौहल्लों की दरें (प्रमुख मार्ग से 350 मी दूरी को छोड़कर)

क्र.सं.	प्रमुख मार्ग / क्षेत्र	2500 वर्ग मीटर तक भूमि अंतरण की दरें (प्रति वर्ग मी.)		2501 वर्ग मीटर भूमि से अधिक के अंतरण की दरें	व्यवसायिक दर (प्रति वर्ग मी.)	दुकान / रेस्टोरेंट कार्यालय (प्रति वर्ग मी. किराये की दर)	अन्य व्यवसायिक प्रतिष्ठान की दर प्रति वर्ग मी. किराये की दर		
		0 से 1000 वर्ग मीटर भूमि अंतरण की दरें	1001 से 2500 वर्ग मीटर भूमि अंतरण की दरें				गोदाम	होटल / गेस्ट हाउस / बारात घर / सिनेमाहाल / पेट्रोल पम्प	अस्पताल / धर्मशाला / शैक्षणिक संस्थान / मनोरंजन स्थल जो कि उ.प्र.वाणि अधि. के अन्तर्गत है।
1	2	3	4	5	6	7	8	9	
31	मायाकुण्ड	8500	6300	6200	9500	100	75	75	75
32	गीतानगर	8500	6300	6200	9500	100	75	75	75
33	जाटव बस्ती	7500	6000	5000	9000	90	70	70	70
34	सर्वहारा नगर	7500	6000	5000	9000	90	70	70	70
35	भरत विहार	8200	6200	5500	8500	90	70	70	70
36	शिवा एन्कलेव	8200	6200	5500	8500	90	70	70	70
37	शीशम झाडी	12000	10000	8000	12000	100	75	75	75
38	चौदह बीघा	12000	10000	8000	12000	100	75	75	75
39	पंचायती गौशाला मार्ग	12000	10000	8000	12000	100	75	75	75
40	क्षेत्र मार्ग	12000	10000	8000	12000	100	75	75	75
41	पुष्कर मंदिर मार्ग	12000	10000	8000	12000	100	75	75	75
42	वीरभद्र मार्ग तिराहे से नगरपालिका तक	12000	10000	8000	12000	100	75	75	75

तहसील - ऋषिकेश के अन्य प्रमुख मार्गों पर स्थित क्षेत्रों की दरें (नगर पालिका सीमा से बाहर)

	प्रमुख मार्ग / क्षेत्र		2500 वर्ग मीटर तक भूमि के अंतरण पर निर्धारित दरें (प्रति वर्ग मी.)		व्यवसायिक दर (प्रति वर्ग मी.)	दुकान / रेस्टोरेंट कार्यालय (प्रति वर्ग मी. किराये की दर)	अन्य व्यवसायिक प्रतिष्ठान की दर प्रति वर्ग मी. किराये की दर				
			सड़क से 50 मी. तक निर्धारित क्षेत्र की दर	सड़क से 51 से 350 मी. तक निर्धारित क्षेत्र की दर			निर्धारित दर	निर्धारित दर	निर्धारित दर	निर्धारित दर	निर्धारित दर
1	2	3	4	6	7	8	9	10			
1	नटराज चौक से हरिद्वार बाईपास रोड	नटराज चौक से प्रगतिपुरम	12000	11000	15000	140	100	75	75		
2	ऋषिकेश से हरिद्वार मार्ग (गुमानीवाला से हरिपुरकलां मुख्य हरिद्वार रोड)	गुमानीवाला	7000	5000	9000	120	80	85	80		
		खीरखुर्द	7000	5000	9000	120	80	85	80		
		श्यामपुर	7000	5000	9000	120	80	85	80		
		खाण्ड रायवाला	7000	5000	9000	120	80	85	80		
		प्रतीतनगर	7000	5000	9000	120	80	85	80		
		हरिपुरकलां	10000	8000	12000	130	90	95	90		
3	क) देहरादून ऋषिकेश मार्ग (भानियावाला तिराहे से ऋषिकेश तक)	कान्हरवाला	5000	4500	8000	95	80	85	80		
		बडकोटमाफी से नागाधेर तक	4500	4000	7000	95	80	85	80		
		रानीपोखरी	4500	4000	7000	95	80	85	80		
		रानीपोखरीघांट	4500	4000	7000	95	80	85	80		
		रैनापुरघांट	4500	4000	7000	95	80	85	80		
		डांडी	4500	4000	7000	95	80	85	80		
		बडकोटमाफी	4500	4000	7000	95	80	85	80		
		जौलीघांट	5000	4500	8000	95	80	85	80		

तहसील- ऋषिकेश के अन्य प्रमुख मार्गों पर स्थित क्षेत्रों की दरें (नगर पालिका सीमा से बाहर)


क्र.सं.	प्रमुख मार्ग / क्षेत्र	2500 वर्ग मीटर तक भूमि के अंतरण पर निर्धारित दरें (प्रति वर्ग मी.)		व्यवसायिक दर (प्रति वर्ग मी.)	दुकान / रेस्टोरेंट कार्यालय (प्रति वर्ग मी. किराये की दर)	अन्य व्यवसायिक प्रतिष्ठान की दर प्रति वर्ग मी. किराये की दर				
		सड़क से 50 मी. तक निर्धारित क्षेत्र की दर	सड़क से 51 से 350 मी. तक निर्धारित क्षेत्र की दर			निर्धारित दर	निर्धारित दर	निर्धारित दर	निर्धारित दर	निर्धारित दर
3	ख) देहरादून हरिद्वार मार्ग (नेपाली फार्म से भानियावाला तिराहे तक)	अदूरवाला	5000	4500	8000	95	80	85	80	
		माजरीबांट	5000	4500	8000	95	80	85	80	
		नेचर विला (माजरीबांट)	5500	5000	9000	95	80	85	80	
		सिद्धवाला	5000	4500	8000	95	80	85	80	
		भानियावाला	6000	5000	9000	100	85	90	85	
		खैरीकलां	2500	1300	4000	100	85	90	85	
		चकजोगीवाला	2500	1300	4000	100	85	90	85	
		जीवनवाला	2800	2500	5500	95	80	85	80	
		फतेहपुरटाण्डां	2800	2500	5500	95	80	85	80	
4	भानियावाला थानो रोड (बाई-पास)	भानियावाला बाईपास से थानो चौक तक	3900	2600	5500	85	50	40	40	
		रामनगरडाण्डा	3500	2500	5000	85	50	40	40	
		कन्डोगल	3500	2500	5000	85	50	40	40	
		कोटिमयचक	2400	1200	4000	85	50	40	40	
		बारूवालाबांट	2200	2000	3500	85	50	40	40	

तहसील- ऋषिकेश के अन्य प्रमुख मार्गों पर स्थित क्षेत्रों की दरें (नगर पालिका सीमा से बाहर)

क्र.सं	प्रमुख मार्ग / क्षेत्र		2500 वर्ग मीटर तक भूमि के अंतरण पर निर्धारित दरें (प्रति वर्ग मी.)		व्यवसायिक दर (प्रति वर्ग मी.)	दुकान / रेस्टोरेंट कार्यालय (प्रति वर्ग मी. किराये की दर)	अन्य व्यवसायिक प्रतिष्ठान की दर प्रति वर्ग मी. किराये की दर				
			सड़क से 50 मी. तक निर्धारित क्षेत्र की दर	सड़क से 51 से 350 मी. तक निर्धारित क्षेत्र की दर			निर्धारित दर	निर्धारित दर	गोदाम	होटल / गेस्ट हाउस / बारात घर / सिनेमाहाल / पेट्रोल पम्प	अस्पताल / धर्मशाला / शैक्षणिक संस्थान / मनोरंजन स्थल जो कि उ.प्र.वाणि अधि. के अन्तर्गत है।
									निर्धारित दर	निर्धारित दर	निर्धारित दर
1	2	3	4	6	7	8	9	10			
5	भोगपुर रोड	रानीपोखरी से भोगपुर	3300	2800	4500	85	50	40	40		
		गोविन्द वाला	3300	2800	4500	85	50	40	40		
		बड़ोगल	3300	2800	4500	85	50	40	40		
		बनगाई	3300	1200	4000	85	50	40	40		
		भोगपुर	2500	2200	4000	85	50	40	40		
		रखवालगांव	2500	1200	4000	85	50	40	40		
		फलसुआ	2500	1200	4000	85	50	40	40		
		सान्धरवाला	2400	2100	4000	85	50	40	40		
		बागी	2400	1200	4000	85	50	40	40		
		नौरतुवाला	2400	1200	4000	85	50	40	40		
6	ऋषिकेश हरिद्वार वाया वीरभद्र	वीरपुरखुर्द	4500	4200	7000	90	80	40	40		

नोट:- 1) सड़क से 50 मीटर, 51 से 350 मीटर एवं 101 से 350 मीटर तक के संबंधित क्षेत्रों की खसरा नम्बरों की सूची परिशिष्ट-ख में संलग्न है।

2) 2500 वर्ग मीटर से अधिक कृषि भूमि के अंतरण पर क्षेत्र की कृषि दरें प्रभावी होंगी।


 (डा. नीरज खैरवाल)
 अपर जिलाधिकारी (वित्त एवं राजस्व)
 देहरादून


अर्द्धनगरीय क्षेत्र / विशिष्ट ग्राम खण्ड (क)

क्र.सं.	प्रमुख मार्ग / क्षेत्र	2500 वर्ग मीटर तक भूमि अंतरण की दरें (प्रति वर्ग मी.)		2501 वर्ग मीटर भूमि से अधिक के अंतरण की दरें	व्यवसायिक दर (प्रति वर्ग मी.)	दुकान / रेस्टोरेंट कार्यालय (प्रति वर्ग मी. किराये की दर)	अन्य व्यवसायिक प्रतिष्ठान की दर प्रति वर्ग मी. किराये की दर		
		0 से 1000 वर्ग मीटर भूमि अंतरण की दरें	1001 से 2500 वर्ग मीटर भूमि अंतरण की दरें				गोदाम	होटल / गेस्ट हाउस / बारात घर / सिनेमाहाल / पेट्रोल पम्प	अस्पताल / धर्मशाला / शैक्षणिक संस्थान / मनोरंजन स्थल जो कि उ.प्र.याणि अधि. के अन्तर्गत है।
1	2	3	4	5	6	7	8	9	
1	रैदासपुर	8000	5000	3000	10000	75	60	60	60
2	नेहरूग्राम	8000	5000	3000	10000	75	60	60	60
3	मनेरी भाली कालोनी	8000	5000	3000	10000	75	60	60	60
4	बापू ग्राम	8000	5000	3000	10000	75	60	60	60
5	इन्दिरा नगर	8000	5000	3000	10000	75	60	60	60
6	इन्दिरा ग्राम	8000	5000	3000	10000	75	60	60	60
7	प्रगति विहार	9500	6500	4500	11000	75	60	60	60
8	वीरभद्र आ.वि.का. नगरपालिका से बाहर	9500	6500	4500	11000	75	60	60	60
9	कोर्ट रोड	9500	6500	4500	11000	75	60	60	60
10	शैल विहार	9500	6500	4500	11000	75	60	60	60
11	अन्य भूखण्ड जो मोहल्ले के रूप में चिन्हित नहीं है।	8500	6000	4000	10000	75	60	60	60

अर्द्धनगरीय क्षेत्र / विशिष्ट ग्राम खण्ड (ख) (प्रमुख मार्ग से 350 मी. छोड़कर)

क्र.सं.	प्रमुख मार्ग / क्षेत्र	कृषि दरें (प्रति हैक्टेयर लाख रु. में)		2500 वर्ग मीटर तक भूमि अंतरण की दरें (प्रति वर्ग मी.)		2501 वर्ग मीटर भूमि से अधिक के अंतरण की दरें	व्यवसायिक दर (प्रति वर्ग मी.)	दुकान / रेस्टोरेंट कार्यालय (प्रति वर्ग मी. किराये की दर)	अन्य व्यवसायिक प्रतिष्ठान की दर प्रति वर्ग मी. किराये की दर		
		सिंचित दरें	असिंचित दरें	0 से 1000 वर्ग मीटर भूमि अंतरण की दरें	1001 से 2500 वर्ग मीटर भूमि अंतरण की दरें				गोदाम	होटल / गेस्ट हाउस / बारात घर / सिनेमाहाल / पेट्रोल पम्प	अस्पताल / धर्मशाला / शैक्षणिक संस्थान / मनोरंजन स्थल जो कि उ.प्र.वाणि अधि. के अन्तर्गत है।
1	2	3	4	5	6	7	8	9	10	11	
1	गुमानीवाला	60	50	4500	1800	1500	7000	80	60	60	60
2	श्यामपुर	60	50	4500	1800	1500	7000	80	60	60	60
3	खैरीखुर्द	60	50	4500	1800	1500	7000	80	60	60	60
4	रायवाला	60	50	4500	1800	1500	7000	80	60	60	60
5	खाण्ड रायवाला	60	50	4500	1800	1500	7000	80	60	60	60
6	प्रतीतनगर	60	50	4500	1800	1500	7000	80	60	60	60
7	बीबीवाला	60	50	4500	1800	1500	7000	80	60	60	60
8	लालपानी दुधुपानी	60	50	4500	1800	1500	7000	80	60	60	60
9	विस्थापित क्षेत्र	60	50	4500	1800	1500	7000	80	60	60	60
10	खाण्ड रायवाला विस्थापित	60	50	4500	1800	1500	7000	80	60	60	60
11	हरिपुरकलां	90	80	7000	2500	1800	10000	80	70	70	70
12	कान्हरवाला	70	50	3800	1600	1400	5500	75	70	75	70
13	भानियावाला	70	50	3800	1600	1400	5500	75	70	75	70
14	माजरीगांट	70	50	3800	1600	1400	5500	75	70	75	70
15	सिद्धरवाला	70	50	3800	1600	1400	5500	75	70	75	70
16	अडूरवाला	70	50	3800	1600	1400	5500	75	70	75	70
17	रानीपोखरीगांट	70	50	3800	1600	1400	5500	75	70	75	70
18	जौलीगांट	70	50	3800	1600	1400	5500	75	70	75	70


नोट: गंगातट की सीमा से 200मीटर तक भूमि क्रय करने पर निर्धारित दर से 50% अधिक दरें देय होंगी।


 (डा. नीरज खैरवाल)
 अपर जिलाधिकारी (वित्त एवं राजस्व)
 देहरादून

तहसील ऋषिकेश के विस्थापित क्षेत्र

क्र.सं	प्रमुख मार्ग / क्षेत्र	कृषि दरें (प्रति हेक्टेयर लाख रु. में)		2500 वर्ग मीटर तक भूमि अंतरण की दरें (प्रति वर्ग मी.)		2501 वर्ग मीटर भूमि से अधिक के अंतरण की दरें	व्यवसायिक दर (प्रति वर्ग मी.)	दुकान / रेस्टोरेंट कार्यालय (प्रति वर्ग मी. किराये की दर)	अन्य व्यवसायिक प्रतिष्ठान की दर प्रति वर्ग मी. किराये की दर					
		सिंचित दरें	असिंचित दरें	0 से 1000 वर्ग मीटर भूमि अंतरण की दरें	1001 से 2500 वर्ग मीटर भूमि अंतरण की दरें				निर्धारित दर	निर्धारित दर	निर्धारित दर	गोदाम	होटल / गेस्ट हाउस / बारात घर / सिनेमाहाल / पेट्रोल पम्प	अस्पताल / धर्मशाला / शैक्षणिक संस्थान / मनोरंजन स्थल जो कि उ.प्र.वाणि अधि. के अन्तर्गत है।
1	2	3	4	5	6	7	8	9	10	11				
1	वीरपुरखुर्द	55	48	4100	1400	1200	6500	90	80	40	40			
2	टिहरी विस्थापित कालोनी	60	50	7000	1700	1500	11000	90	80	40	40			
3	वैराज कालोनी से सीमा हैटल तक मुख्य वीरभद्र मार्ग वीरपुरखुर्द के अन्तर्गत	60	50	7000	1700	1500	11000	90	80	40	40			
4	आमबाग	60	50	6000	1600	1400	8000	90	80	40	40			
5	निर्मलबाग- ए	60	50	6000	1600	1400	8000	90	80	40	40			
6	श्यामपुर विस्थापित ए-बी कालोनी	60	50	5000	1500	1300	7000	90	80	40	40			
7	निर्मल बी	60	50	5000	1500	1300	7000	90	80	40	40			
8	निर्मल सी	32	28	2500	1200	1100	5000	90	80	40	40			
9	श्यामपुर-सी	32	28	2500	1200	1100	5000	90	80	40	40			
10	खडकमाफ (विस्थापित)	55	50	2700	1100	1000	4000	90	80	40	40			

नोट:- क्रम संख्या एक की दरें प्रमुख मार्ग से 350 मी. छोड़कर प्रभावी होंगी।
प्रमुख मार्ग की दरें पृष्ठ संख्या 10 के क्रम संख्या 6 के अनुसार देय होंगी।


 (डा. नीरज खैरवाल)
 अपर जिलाधिकारी (वित्त एवं राजस्व)
 देहरादून

तहसील ऋषिकेश के ग्रामीण क्षेत्र (प्रमुख मार्ग से 350 मी. छोड़कर)

क्र.सं.	प्रमुख मार्ग / क्षेत्र	कृषि दरें (प्रति हेक्टेयर लाख रु. में)		2500 वर्ग मीटर तक भूमि के अंतरण पर निर्धारित दरें (प्रति वर्ग मी.)		2501 वर्ग मीटर भूमि से अधिक के अंतरण की दरें	व्यवसायिक दर (प्रति वर्ग मी.)	दुकान / रेस्टोरेंट कार्यालय (प्रति वर्ग मी. किराये की दर)	अन्य व्यवसायिक प्रतिष्ठान की दर प्रति वर्ग मी. किराये की दर					
		सिंचित दरें	असिंचित दरें	0 से 1000 वर्ग मीटर भूमि अंतरण की दरें	1001 से 2500 वर्ग मीटर भूमि अंतरण की दरें				निर्धारित दर	निर्धारित दर	निर्धारित दर	होटल / गेस्ट हाउस / बारात घर / सिनेमाहाल / पेट्रोल पम्प	अस्पताल / धर्मशाला / शैक्षणिक संस्थान / मनोरंजन स्थल जो कि उ.प्र.वाणि अधि. के अन्तर्गत हैं।	निर्धारित दर
1	खैरीकलां	48	40	1500	700	600	3200	85	50	85	65			
2	चकजोगीवाला	48	40	1500	700	600	3200	85	50	85	65			
3	भोगपुर	45	40	2000	1000	800	3000	70	55	70	65			
4	सारंधरवाला	45	40	2000	1000	800	3000	70	55	70	65			
5	रैनापुरघांट	50	46	2400	1000	800	5000	75	55	75	75			
6	जीवनवाला	50	46	2400	1000	800	5000	75	55	75	75			
7	फतेहपुरटाण्डा	50	46	2400	1000	800	5000	75	55	75	75			
8	बडकोटमाफ़ी (डाण्डी)	50	46	2400	1000	800	5000	75	60	75	75			
9	रानीपोखरी	50	46	2600	1000	800	5000	75	60	75	75			
10	बागी	22	19	800	600	400	1500	60	40	40	40			
11	फलसुआ	22	19	800	600	400	1500	60	40	40	40			
12	बडोगल	22	19	800	600	400	1500	60	40	40	40			
13	थानो	26	19	1400	700	600	2000	70	45	40	40			

तहसील ऋषिकेश के ग्रामीण क्षेत्र (प्रमुख मार्ग से 350 मी. छोड़कर)

क्र. सं.	प्रमुख मार्ग / क्षेत्र	कृषि दरें (प्रति हेक्टेयर लाख रु. में)		2500 वर्ग मीटर तक भूमि के अंतरण पर निर्धारित दरें (प्रति वर्ग मी.)		2501 वर्ग मीटर भूमि से अधिक के अंतरण की दरें	व्ययसायिक दर (प्रति वर्ग मी.)	दुकान / रेस्टोरेंट कार्यालय (प्रति वर्ग मी. किराये की दर)	अन्य व्ययसायिक प्रतिष्ठान की दर प्रति वर्ग मी. किराये की दर		
		सिंचित दरें	असिंचित दरें	0 से 1000 वर्ग मीटर भूमि अंतरण की दरें	1001 से 2500 वर्ग मीटर भूमि अंतरण की दरें				गोदाम	होटल / गेस्ट हाउस / बारात घर / सिनेमाहाल / पेट्रोल पम्प	अस्पताल / धर्मशाला / शैक्षणिक संस्थान / मनोरंजन स्थल जो कि उ.प्र.वाणि अधि. के अन्तर्गत हैं।
1	2	3	4	5	6	7	8	9	10	11	
14	रानिपोखरी से भोगपुर के मध्य ग्रामीण क्षेत्र	50	46	2000	1000	800	5000	80	65	60	60
15	भानियावाला बाईपास से थानों चौक तक के राजस्व ग्राम	25	18	2500	1200	1000	5000	80	65	60	60
16	रामनगरडांडा	26	19	1400	700	600	2000	65	45	40	40
17	बारुवालाग्रांट	44	31	1800	800	700	2500	50	40	35	35
18	बनगाई	20	17	800	700	550	2000	50	40	35	35
19	नौरतुवाला	20	17	800	700	550	2000	50	40	35	35
20	रखवाल गांव	20	17	800	700	550	2000	50	40	35	35
21	गोविन्दवाला	20	17	800	700	550	2000	50	40	35	35
22	कोटीमथचक	22	15	1100	900	600	2000	50	40	35	35
23	कंडोगल	22	15	1100	900	600	2000	50	40	35	35

तहसील ऋषिकेश के ग्रामीण क्षेत्र

क्र.सं.	प्रमुख मार्ग / क्षेत्र	कृषि दरें (प्रति हेक्टेयर लाख रु. में)		2500 वर्ग मीटर तक भूमि के अंतरण पर निर्धारित दरें (प्रति वर्ग मी.)		2501 वर्ग मीटर भूमि से अधिक के अंतरण की दरें	व्यवसायिक दर (प्रति वर्ग मी.)	दुकान / रेस्टोरेंट कार्यालय (प्रति वर्ग मी. किराये की दर)	अन्य व्यवसायिक प्रतिष्ठान की दर प्रति वर्ग मी. किराये की दर		
		सिंचित दरें	असिंचित दरें	0 से 1000 वर्ग मीटर भूमि अंतरण की दरें	1001 से 2500 वर्ग मीटर भूमि अंतरण की दरें				गोदाम	होटल / गेस्ट हाउस / बारात घर / सिनेमाहाल / पेट्रोल पम्प	अस्पताल / धर्मशाला / शैक्षणिक संस्थान / मनोरंजन स्थल जो कि उ.प्र.वाणि अधि. के अन्तर्गत है।
1	2	3	4	5	6	7	8	9	10	11	
24	भट्टोवाला	48	40	1500	700	600	3200	70	50	70	65
25	गढ़ीमयचक	48	40	1500	700	600	3200	70	50	70	65
26	गोहरीमाफी	48	40	1500	700	600	3200	70	50	70	65
27	जोगीवालामाफी	48	40	1500	700	600	3200	70	50	70	65
28	लिस्ट्राबाद	45	40	2000	1000	800	3000	70	50	70	65
29	विशनगढ	45	40	2000	1000	800	3000	70	50	70	65
30	साहबनगर	50	46	2400	1000	800	5000	70	50	70	70
31	खडकमाफ	50	46	2400	1000	800	5000	70	50	70	70
32	शिरो	22	19	800	600	400	1500	60	40	40	40
33	घन्डोल	22	19	800	600	400	1500	60	40	40	40
34	पाली	22	19	800	600	400	1500	60	40	40	40
35	कोडसी	22	19	800	600	400	1500	60	40	40	40
36	फागसी	22	19	800	600	400	1500	60	40	40	40
37	जाकर	22	19	800	600	400	1500	60	40	40	40

तहसील ऋषिकेश के ग्रामीण क्षेत्र

क्र.सं	प्रमुख मार्ग / क्षेत्र	कृषि दरें (प्रति हेक्टेयर लाख रु. में)		2500 वर्ग मीटर तक भूमि के अंतरण पर निर्धारित दरें (प्रति वर्ग मी.)		2501 वर्ग मीटर भूमि से अधिक के अंतरण की दरें	व्यवसायिक दर (प्रति वर्ग मी.)	दुकान / रेस्टोरेंट कार्यालय (प्रति वर्ग मी. किराये की दर)	अन्य व्यवसायिक प्रतिष्ठान की दर प्रति वर्ग मी. किराये की दर				
		सिंचित दरें	असिंचित दरें	0 से 1000 वर्ग मीटर भूमि अंतरण की दरें	1001 से 2500 वर्ग मीटर भूमि अंतरण की दरें				निर्धारित दर	निर्धारित दर	गोदाम	होटल / गेस्ट हाउस / बारात घर / सिनेमाहाल / पेट्रोल पम्प	अस्पताल / धर्मशाला / शैक्षणिक संस्थान / मनोरंजन स्थल जो कि उ.प्र.याणि अधि. के अन्तर्गत है।
1	2	3	4	5	6	7	8	9	10	11			
38	चौकी	22	19	800	500	400	1500	60	40	40	40		
39	खालधार	22	19	800	500	400	1500	60	40	40	40		
40	कुठाल	26	19	1400	700	600	2000	65	45	40	40		
41	कुटाल (कुढाल)	26	19	1400	700	600	2000	65	45	40	40		
42	कनावामयचक तलाई	26	19	1400	700	600	2000	65	45	40	40		
43	संगतियावाला कलां	44	31	1800	800	700	2500	60	40	35	35		
44	संगतियावाला खुर्द	44	31	1800	800	700	2500	60	40	35	35		
45	भंगलाना	44	31	1800	800	700	2500	60	40	35	35		
46	बडोवाला	44	31	1800	800	700	2500	60	40	35	35		
47	बक्सरवाला	44	31	1800	800	700	2500	60	40	35	35		
48	कालूवाला	44	35	1800	800	700	2500	60	40	35	35		
49	ठाकुरपुर	44	31	1800	800	700	2500	60	40	35	35		
50	नैरागडा	20	17	800	700	550	2000	60	40	35	35		

तहसील ऋषिकेश के ग्रामीण क्षेत्र

क्र.सं.	प्रमुख मार्ग / क्षेत्र	कृषि दरें (प्रति हेक्टेयर लाख रु. में)		2500 वर्ग मीटर तक भूमि के अंतरण पर निर्धारित दरें (प्रति वर्ग मी.)		2501 वर्ग मीटर भूमि से अधिक के अंतरण की दरें	व्यवसायिक दर (प्रति वर्ग मी.)	दुकान / रेस्टोरेंट कार्यालय (प्रति वर्ग मी. किराये की दर)	अन्य व्यवसायिक प्रतिष्ठान की दर प्रति वर्ग मी. किराये की दर				
		सिंचित दरें	असिंचित दरें	0 से 1000 वर्ग मीटर भूमि अंतरण की दरें	1001 से 2500 वर्ग मीटर भूमि अंतरण की दरें				निर्धारित दर	निर्धारित दर	निर्धारित दर	निर्धारित दर	निर्धारित दर
1	2	3	4	5	6	7	8	9	10	11			
51	चकबडकोट	22	15	1100	800	600	2000	50	40	35	35		
52	सतेलीगैरवाल	8	6	600	500	300	1500	40	40	35	35		
53	रैठवान गांव	8	6	600	500	300	1500	40	40	35	35		
54	कैरवानमालकोट	8	6	600	500	300	1500	40	40	35	35		
55	फर्ती	8	6	600	500	300	1500	40	40	35	35		
56	सिन्धवाल गांव	8	6	600	500	300	1500	40	40	35	35		
57	कोटला	8	6	600	500	300	1500	40	40	35	35		
58	नाही खुर्द	8	6	600	500	300	1500	40	40	35	35		
59	बडेरना कलां	8	6	600	500	300	1500	40	40	35	35		
60	बडेरना खुर्द	8	6	600	500	300	1500	40	40	35	35		
61	तमोली गांव	8	6	600	500	300	1500	40	40	35	35		
62	कुठार	22	19	800	600	400	1500	60	40	40	40		
63	लडयाकोट	8	6	600	500	300	1500	40	40	35	35		
64	हल्दानी	8	6	600	500	300	1500	40	40	35	35		
65	नाहीवाला	8	6	600	500	300	1500	40	40	35	35		

तहसील ऋषिकेश के ग्रामीण क्षेत्र

क्र.सं.	प्रमुख मार्ग / क्षेत्र	कृषि दरें (प्रति हेक्टेयर लाख रु. में)		2500 वर्ग मीटर तक भूमि के अंतरण पर निर्धारित दरें (प्रति वर्ग मी.)		2501 वर्ग मीटर भूमि से अधिक के अंतरण की दरें	व्यवसायिक दर (प्रति वर्ग मी.)	दुकान / रेस्टोरेंट कार्यालय (प्रति वर्ग मी. किराये की दर)	अन्य व्यवसायिक प्रतिष्ठान की दर प्रति वर्ग मी. किराये की दर		
		सिंचित दरें	असिंचित दरें	0 से 1000 वर्ग मीटर भूमि अंतरण की दरें	1001 से 2500 वर्ग मीटर भूमि अंतरण की दरें				गोदाम	होटल / गेस्ट हाउस / बारात घर / सिनेमाहाल / पेट्रोल पम्प	अस्पताल / धर्मशाला / शैक्षणिक संस्थान / मनोरंजन स्थल जो कि उ.प्र.वाणि अधि. के अन्तर्गत है।
1	2	3	4	5	6	7	8	9	10	11	
66	पलेड	8	6	600	500	300	1500	40	40	35	35
67	तलाई	8	6	600	500	300	1500	40	40	35	35
68	धारकोट	8	6	600	500	300	1500	40	40	35	35
69	बडेरना मंझला	8	6	600	500	300	1500	40	40	35	35
70	सिमियांन्ध	8	6	600	500	300	1500	40	40	35	35
71	कटकोटकलां	8	6	600	500	300	1500	40	40	35	35
72	कटकोट खुर्द	8	6	600	500	300	1500	40	40	35	35
73	सनगांव	8	6	600	500	300	1500	40	40	35	35
74	गडूल	8	6	600	500	300	1500	40	40	35	35

(20)

नागरिकों की सुविधा हेतु विलेखों में अंकित किये जाने वाले आवश्यक तथ्यों की मार्गदर्शिका

क्रमांक	टिप्पणी
1-	यह मूल्यांकन सूची का भाग है।
2-	विलेख में वर्णित भूमि/सम्पत्ति के 1. नगरीय क्षेत्र 2 नगर निगम/नगर पालिका/नगर पंचायत में पूर्ण रूप से सम्मिलित क्षेत्र 3. वाणिज्यिक क्षेत्र 4-अर्द्ध नगरीय क्षेत्र 5. ग्रामीण क्षेत्र 6. औद्योगिक क्षेत्र में स्थित होने के सम्बन्ध में भूमि/सम्पत्ति की अवस्थिति अंकित किया जाना अनिवार्य होगा।
3-	विलेख में विलेख के द्वारा अन्तरित भूमि/सम्पत्ति के आवासीय/व्यवसायिक/औद्योगिक होने का उल्लेख किया जाना तथा कृषि भूमि होने की दशा में सिंचित/असिंचित को अंकित किया जाना अनिवार्य होगा।
4-	विलेख में वर्णित भूमि/सम्पत्ति के 1-भूमि का वर्गीकरण, 2-सिंचाई की सुविधा की पर्याप्तता, 3-सड़क, बाजार, बस स्टेशन, कारखानों, शैक्षणिक संस्थाओं, अस्पतालों और सरकारी कार्यालयों से दूरी के सम्बन्ध में अवस्थिति अंकित किया जाना अनिवार्य होगा।
5-	विलेख में वर्णित भूमि/सम्पत्ति का नगरपालिका खाता संख्या/बंदोबस्त संख्या/खसरा संख्या/खेवट संख्या/राजस्व ग्राम, सम्पत्ति के चिन्हीकरण हेतु वांछित तथ्य एवं विलेख के द्वारा अन्तरित भूमि/सम्पत्ति की चौहद्दी अंकित की जानी अनिवार्य होगी।
6-	विलेख में वर्णित भूमि/सम्पत्ति की सूची में वर्णित क्षेत्र के प्रमुख मार्ग से दूरी अंकित किया जाना अनिवार्य होगा।
7-	विलेख में वर्णित भूमि/सम्पत्ति के वाणिज्यिक भवनों के होने की स्थिति में परिक्षेत्र में विद्यमान किराया, 2-परिक्षेत्र में आर्थिक क्रिया-कलापों का विवरण अंकित किया जाना अनिवार्य होगा।
8-	विलेख में वर्णित भूमि/सम्पत्ति के वाणिज्यिक भवनों के होने की स्थिति में वाणिज्यिक भवनों का प्रकार- 1-दुकान 2. रेस्टोरेंट 3. कार्यालय 4. गोदाम 5. होटल 6. गेस्ट हाउस 7. बारात घर 8. सिनेमा हॉल 9. पेट्रोल पम्प 10. अस्पताल 11. धर्मशाला 12. मनोरंजन स्थल तथा अन्य वे सभी स्थल जो कि उत्तर प्रदेश वाणिज्य अधिनियम के अंतर्गत आच्छादित हों, अंकित किया जाना अनिवार्य होगा।
9-	मूल्यांकन सूची में वर्णित कार्यालय शब्द का तात्पर्य ऐसे कार्यालय से होगा, जो कि विभिन्न कम्पनियों/प्रतिष्ठानों द्वारा किराये पर लिये गये उन भवनों से है, जहां से उन कम्पनियों/प्रतिष्ठानों द्वारा अपने व्यवसायिक कार्यकलापों का संचालन किया जाता है तथा जो भवन उत्तर प्रदेश स्टाम्प सम्पत्ति का मूल्यांकन नियमावली 1997 में यथा परिभाषित है।




(डा० नीरज खैरवाल)
अपर जिलाधिकारी(वित्त एवं राजस्व)
देहरादून

(21)

सामान्य अनुदेशिका

क्रमांक	टिप्पणी
1-	यह मूल्यांकन सूची का भाग है।
2-	उ० प्र० वित्त निगम, उ० प्र० आवास विकास परिषद, विकास प्राधिकरणों, औद्योगिक प्राधिकरणों/निगमों एवं राजकीय नियन्त्रित संस्थाओं द्वारा अन्तरित परिसम्पत्तियों हेतु उक्त संस्थाओं द्वारा निष्पादित विलेखों के अन्तर्गत निहित सम्पत्ति का बाजार मूल्य संस्थाओं के द्वारा निर्धारित बाजार मूल्य के बराबर होगा।
3-	मूल्यांकन सूची में वर्णित प्रमुख/मुख्य मार्गों पर पड़ने वाले समस्त 1. नगरीय क्षेत्र 2 नगर निगम/नगर पालिका/नगर पचायत में पूर्ण रूप से सम्मिलित क्षेत्र 3. वाणिज्यिक क्षेत्र 4-अर्द्ध नगरीय क्षेत्र 5. ग्रामीण क्षेत्र 6. औद्योगिक क्षेत्र की सम्पत्तियों के अन्तरण विलेख पर सम्पत्ति के प्रमुख/मुख्य मार्ग से 350 मीटर के अन्तर्गत होने की स्थिति में प्रमुख/मुख्य मार्ग/क्षेत्र विशेष में निर्धारित उच्चतम दरों के अनुरूप मूल्यांकन किया जायेगा। अन्तरण क्षेत्र की कोई सीमा नहीं होगी।
4-	सूची में वर्णित प्रमुख/मुख्य मार्गों के दोनों ओर 350 मीटर की दूरी तक के खसरा नम्बर जो सूची में वर्णित हैं उनसे संबंधित विलेखों के मूल्यांकन हेतु प्रमुख मार्गों/क्षेत्र विशेष की प्रवृत्त दरें, जो भी उच्च हों, प्रभावी होंगी। जनपद में जिन प्रमुख/मुख्य मार्गों के दोनों ओर के खसरा नम्बर सूची में वर्णित नहीं किये गये हैं, उन क्षेत्रों में सड़क मार्ग के दोनों ओर 350 मीटर की दूरी तक प्रमुख मार्ग/मुख्य मार्ग/क्षेत्र विशेष की प्रवृत्त दरें, प्रभावी होंगी। अन्तरण क्षेत्र की कोई सीमा नहीं होगी। (खसरा नम्बरों की सूची सलंगन है)
5-	भूमि/सम्पत्ति के अन्तरण पर सर्किल दर सूची में उल्लिखित कालोनी की दशा में सम्बन्धित कालोनी के नाम का उल्लेख करना अनिवार्य होगा एवं तदनुसार विलेख के द्वारा अन्तरित भूमि/सम्पत्ति का मूल्यांकन कालोनी/क्षेत्र की निर्धारित दरों में जो भी उच्च हो के अनुसार किया जायेगा, अन्यथा स्थिति में विलेख में यह उल्लेख करना अनिवार्य होगा कि अन्तरित भूमि/सम्पत्ति मूल्यांकन सूची में वर्णित कालोनियो/मौहल्लो/क्षेत्रों में स्थित नहीं है।
6-	विलेख में वर्णित भूमि/सम्पत्ति के आवासीय/औद्योगिक/गैर वाणिज्यिक भवन होने की स्थिति में भवनों के निर्माण स्तर के सम्बन्ध में सम्बन्धित स्वीकृता प्राधिकारी/संस्था/विकास प्राधिकरण द्वारा जिस श्रेणी का मानचित्र स्वीकृत हो उसका विलेख में उल्लेख किया जाना अनिवार्य होगा। इसके अतिरिक्त विलेख में भूखण्ड का क्षेत्रफल, कुल निर्मित क्षेत्रफल अंकित किये जाने के साथ भवन का स्वीकृत मानचित्र/मान्यता प्राप्त मानचित्रकार द्वारा निर्मित मानचित्र लगाया जाना तथा निर्माण श्रेणी के संबंध में श्रेणी प्रथम-आर०सी०सी०, श्रेणी द्वितीय-आर०बी०सी०, श्रेणी तृतीय-टीनपोश, फलैट्स होने का उल्लेख किया जाना अनिवार्य होगा।
7-	औद्योगिक/वाणिज्यिक/अनावासीय भवनों के मूल्यांकन में कोई ह्रास मूल्य देय नहीं होगा।
8-	बहुखण्डीय आवासीय भवनों में प्रथम, द्वितीय, तृतीय तल, तथा उससे उपरोक्त के समस्त तलों पर स्थित भवनों में भूखण्ड के मूल्यांकन पर कमशः 10 प्रतिशत, 20 प्रतिशत तथा 30 प्रतिशत की छूट होगी।


(डा० नीरज खैरवाल)
 अपर जिलाधिकारी(वित्त एवं राजस्व)
 देहरादून


(22)

9-	भवनों की आयु निर्धारण के सम्बन्ध में भवन के निर्माण का वर्ष, भवन की आयु और मूल्य हास अंकित किया जाना अनिवार्य होगा, उक्त के अभाव में कोई क्षरण देय नहीं होगा।
10-	टीनपोश भवन में निर्माण के मूल्यांकन में क्षरण अधिकतम 25 वर्षों का देय होगा।
11-	बाउण्ड्री वॉल के स्थित होने पर रु0 750/- प्रति रनिंग मीटर की दर से मूल्यांकन किया जायेगा।
12-	बहुखण्डीय आवासीय परिसर में स्थित फ्लैटों के मूल्यांकन के समय अविभाजित संयुक्त (कामन एरिया) भूमि का मूल्यांकन फ्लैटों के मूल्यांकन में समानुपातिक रूप से सम्मिलित किया जायेगा। फ्लैटों के अन्तरण विलेख में परिसर का कुल ऐरिया, उसमें निर्मित ऐरिया, ओपन-कॉमन एरिया तथा निर्मित ऐरिया में निर्मित फ्लैटों की कुल संख्या का उल्लेख करना अनिवार्य होगा।
13-	बहुखण्डीय आवासीय परिसर में स्थित फ्लैटों में निहित सुपर एरिया (जो कि निर्मित क्षेत्रफल का न्यूनतम 10 प्रतिशत होगा) का मूल्यांकन भी निर्मित क्षेत्रफल के मूल्यांकन में जोड़ा जायेगा। फ्लैटस से तात्पर्य ऐसे बहुखण्डीय आवासीय भवनों से है जो कि उत्तर प्रदेश फ्लैटस ओनरशिप आफ फ्लैटस एक्ट 1975 (उत्तराखण्ड उपान्तरण एवं अनुकूलन अधिनियम) के अन्तर्गत आच्छादित होते हैं।
14-	व्यावसायिक/वाणिज्यिक प्रतिष्ठान/दुकान की प्रति वर्ग मीटर किराया निर्मित क्षेत्रफल के आधार पर किया जायेगा जिसके लिये मूल्यांकन प्रति वर्ग मीटर मासिक किराया जो कि प्रत्येक क्षेत्र के आगे अंकित है X निर्मित क्षेत्रफल X 300 + भूखण्ड का सर्किल दर से मूल्यांकित मूल्य का योग होगा।
15-	बहुखण्डीय व्यावसायिक प्रतिष्ठानों में अन्तरित सम्पत्ति के सम्पूर्ण आगणित मूल्यांकन पर बेसमेंट में 20 प्रतिशत कम दरें लागू होंगी तथा लोअर ग्राउण्ड फ्लोर, अपर ग्राउण्ड फ्लोर एवं मेजनाईन फ्लोर पर भूतल के समान तथा प्रथम, द्वितीय तथा तृतीय तल, तथा उससे उपरोक्त के समस्त तलों पर क्रमशः 10 प्रतिशत, 20 प्रतिशत, 30 प्रतिशत कम दरें लागू होंगी।
16-	बहुखण्डीय व्यावसायिक/वाणिज्यिक परिसर में स्थित यूनिट/इकाईयो के मूल्यांकन के समय अविभाजित संयुक्त (कामन एरिया) भूमि का मूल्यांकन इकाई के मूल्यांकन में समानुपातिक रूप से सम्मिलित किया जायेगा। ऐसी सम्पत्ति के अन्तरण विलेख में परिसर का कुल ऐरिया, उसमें निर्मित ऐरिया, ओपन-कॉमन एरिया तथा निर्मित ऐरिया में निर्मित यूनिट/इकाईयो की कुल संख्या का उल्लेख करना अनिवार्य होगा।
17-	प्रमुख मार्गों/मुख्य मार्गों से 350 मीटर छोड़ कर 2500 वर्गमीटर से अधिक भूमि के अन्तरण विलेखों के द्वारा यदि पक्षकारान द्वारा यू0पी0 जेड0ए0 की धारा 143 के अन्तर्गत घोषित अकृषि भूमि का अन्तरण किया जाता है तो उक्त विलेखों पर कृषि दरें प्रभावी नहीं होंगी, इस दशा में 2500 वर्गमीटर से अधिक भूमि के अन्तरण विलेखों पर क्षेत्र विशेष की वर्गमीटर में निर्धारित अन्तिम दर प्रभावी होंगी।
18-	विलेख के निष्पादन दिनांक को महायोजना में प्रदर्शित भू-उपयोग के संबंध में, 2500 वर्गमीटर से अधिक भूमि के अन्तरण विलेखों में मूल्यांकन सूची में वर्णित कृषि, आवासीय, व्यावसायिक/अन्य व्यावसायिक और औद्योगिक भूउपयोग को छोड़ कर, अन्य भूउपयोगों की भूमि/सम्पत्ति हेतु मूल्यांकन सूची में क्षेत्र विशेष की वर्गमीटर में निर्धारित अन्तिम दर की 80 प्रतिशत दरें प्रभावी होंगी तथा प्रमुख मार्गों से 350 मीटर के अन्तर्गत सम्पत्तियों के मूल्यांकन के संबंध में 50 से 350 मीटर हेतु निर्धारित दर की 80 प्रतिशत दरें प्रभावी होंगी उक्त लाभ प्राप्त करने के लिये विलेख के पक्षकारान द्वारा विकास प्राधिकरण द्वारा मास्टर प्लान में प्रदर्शित एवं निर्गत भूउपयोजन प्रमाण पत्र प्रस्तुत किया जाना अनिवार्य होगा।

(डा० नीरज खैरवाल)

अपर जिलाधिकारी(वित्त एवं राजस्व)
देहरादून

19-	<p>2500 वर्गमीटर से कम क्षेत्रफल की किसी भी प्रकार की भूमि/सम्पत्ति तथा ऐसे क्षेत्र जिनमें कृषि दरे प्रभावी नहीं है, में किसी भी क्षेत्रफल के अन्तरण विलेख पर अन्तरित भूमि/सम्पत्ति के दो दिशाओं में सड़क/रास्ता होने की स्थिति में मूल्यांकन सूची में क्षेत्र विशेष हेतु प्रदत्त दरों से सम्पूर्ण आगणित मूल्यांकन 10 प्रतिशत अधिक होगा तीन दिशाओं में सड़क/रास्ता होने की स्थिति में मूल्यांकन सूची में क्षेत्र विशेष हेतु प्रदत्त दरों से सम्पूर्ण आगणित मूल्यांकन 20 प्रतिशत अधिक होगा एवं चार दिशाओं में सड़क/रास्ता होने की स्थिति में मूल्यांकन सूची में क्षेत्र विशेष हेतु प्रदत्त दरों से सम्पूर्ण आगणित मूल्यांकन 30 प्रतिशत अधिक होगा। विलेख में उक्तानुसार वर्णित स्थितियों के अनुरूप सीमाओं का उल्लेख न किये जाने पर विलेख की छाया प्रति स्टाम्प एक्ट की धारा 47-ए-3 के अन्तर्गत सन्दर्भित की जायेगी।</p> <p>उपरोक्त प्राविधान कृषि भूमि (2500 वर्गमीटर से अधिक क्षेत्रफल के अन्तरण विलेखों) पर लागू नहीं होगी।</p>
20-	<p>बहुमजिलीय आवासीय परिसर के किसी भी तल पर स्थित आवासीय सम्पत्ति/फ्लैट तथा बहुमजिली व्यवसायिक परिसर के किसी भी तल पर स्थित व्यवसायिक प्रतिष्ठान संबंधी सम्पत्ति के अन्तरण विलेख पर बहुमजिलीय आवासीय परिसर/व्यवसायिक परिसर के दो दिशाओं में सड़क/रास्ता होने की स्थिति में मूल्यांकन सूची में क्षेत्र विशेष हेतु प्रदत्त दरों से सम्पूर्ण आगणित मूल्यांकन 10 प्रतिशत अधिक होगा तीन दिशाओं में सड़क/रास्ता होने की स्थिति में मूल्यांकन सूची में क्षेत्र विशेष हेतु प्रदत्त दरों से सम्पूर्ण आगणित मूल्यांकन 20 प्रतिशत अधिक होगा एवं चार दिशाओं में सड़क/रास्ता होने की स्थिति में मूल्यांकन सूची में क्षेत्र विशेष हेतु प्रदत्त दरों से सम्पूर्ण आगणित मूल्यांकन 30 प्रतिशत अधिक होगा। विलेख में उक्तानुसार वर्णित स्थितियों के अनुसार सीमाओं का उल्लेख न किये जाने पर विलेख की छाया प्रति स्टाम्प एक्ट की धारा 47-ए-3 के अन्तर्गत सन्दर्भित की जायेगी।</p>
21-	<p>महायोजना/अधिसूचित क्षेत्र के अन्तर्गत औद्योगिक क्षेत्रों में 500 वर्गमीटर भूमि के अन्तरण पर रुपये 5,000/- प्रति वर्ग मीटर की समान दरें लागू होंगी एवं उससे अधिक भूमि के अन्तरण पर 4,500 रुपये प्रति वर्गमीटर की समान दरें प्रभावी होंगी परन्तु उक्त क्षेत्रों में प्रमुख मोटर मार्गों पर पड़ने वाली परिसम्पत्तियों का मूल्यांकन (औद्योगिक क्षेत्र/क्षेत्र विशेष/प्रमुख मोटर मार्ग) में जो भी उच्च हो के अनुसार होगा, तथा निर्माण के लिए रु. 8000-00 प्रति वर्गमीटर की दरें लागू होंगी।</p>
22-	<p>किसी भी औद्योगिक ईकाई का अन्तरण होने की दशा में उक्त में स्थापित मशीनरी का मूल्यांकन गवर्नमेन्ट एप्रूव्ड वैल्यूअर की रिपोर्ट के अनुसार किया जायेगा।</p>
23-	<p>तहसील के किसी भी क्षेत्र में स्थित किसी भी मार्ग/रास्ते पर स्थित भूमि/सम्पत्ति के अन्तरण विलेख के माध्यम से यदि 35 वर्गमीटर तक की भूमि/सम्पत्ति का अन्तरण होता है, तो ऐसे विलेख में निहित भूखण्ड पर क्षेत्र विशेष की व्यावसायिक दर प्रभावी होंगी तथा निर्माण का मूल्यांकन निर्मित क्षेत्रफल की प्रकृति के अनुसार किया जायेगा। यह प्राविधान फ्लैटों के विलेखों में लागू नहीं होगा।</p>
24-	<p>मूल्यांकन सूची में वर्णित प्रमुख या मुख्य मार्ग/क्षेत्र वार निर्धारित दरों में यदि किसी स्थल की दरें दो स्थान पर निर्धारित हैं तो उच्चतम निर्धारित दर प्रभावी होंगी।</p>



 (डा० नीरज खैरवाल)
 अपर जिलाधिकारी(वित्त एवं राजस्व)
 देहरादून

25-	मूल्यांकन सूची में यदि किसी क्षेत्र की दरें निर्धारित होने से छूट गयी हैं तो समीपस्थ स्थल हेतु निर्धारित उच्चतम दर से सम्पत्ति का मूल्यांकन किया जायेगा।
26-	निर्गत की जा रही मूल्यांकन सूची में यदि कोई लिपिकीय त्रुटि संज्ञान में आती हैं तो उक्त त्रुटि को शुद्ध करने हेतु तत्संबंधी निर्देश अलग से निर्गत किये जायेंगे।

गैर वाणिज्यिक भवनों का मूल्यांकन भवनों की श्रेणीवार निम्न दर सूची के अनुसार देय होगा:-		
क्रमांक	श्रेणी	निर्धारित दर
1	प्रथम श्रेणी - उत्तम श्रेणी	रुपये 9,000/-प्रति वर्गमीटर
2	द्वितीय श्रेणी - साधारण श्रेणी	रुपये 8,000/-प्रति वर्गमीटर
3	तृतीय श्रेणी - टिनपोश	रुपये 6,500/-प्रति वर्गमीटर
4	फ्लैटस	रुपये 14,000/-प्रति वर्गमीटर

नोट- निर्माण मूल्य में हास लोक निर्माण विभाग द्वारा प्रचारित सूत्र जिसके द्वारा क्षरण निम्नवर्णित सारणी, जो कि भवन की अनुमानित आयु 100 वर्ष मान कर अंकित की गयी है, के अनुसार देय होगा, जिसका फार्मूला निम्नलिखित है:-

$D = P \left(1 - \frac{RD}{100} \right) N$	
$RD = \frac{\text{भवन की औसत आयु}}{100}$	D = हास मूल्य (Depreciated Value) P = वर्तमान मूल्य N = कितने वर्ष पुराना (Actual Age of Building)


(डा० नीरज खैरवाल)
अपर जिलाधिकारी(वित्त एवं राजस्व)
देहरादून

क्षरण सारणी


1 Yrs	0.990	21	0.809	41	0.662	61	0.541	81	0.443
2	0.980	22	0.801	42	0.655	62	0.536	82	0.438
3	0.970	23	0.793	43	0.649	63	0.530	83	0.434
4	0.960	24	0.785	44	0.642	64	0.525	84	0.429
5	0.950	25	0.777	45	0.636	65	0.518	85	0.425
6	0.941	26	0.770	46	0.629	66	0.515	86	0.421
7	0.932	27	0.762	47	0.623	67	0.509	87	0.417
8	0.927	28	0.754	48	0.617	68	0.504	88	0.412
9	0.913	29	0.747	49	0.611	69	0.499	89	0.408
10	0.904	30	0.739	50	0.605	70	0.494	90	0.404
11	0.890	31	0.731	51	0.598	71	0.489	91	0.400
12	0.880	32	0.724	52	0.592	72	0.484	92	0.396
13	0.870	33	0.717	53	0.587	73	0.480	93	0.392
14	0.868	34	0.710	54	0.581	74	0.475	94	0.388
15	0.860	35	0.703	55	0.575	75	0.470	95	0.384
16	0.851	36	0.696	56	0.569	76	0.465	96	0.381
17	0.842	37	0.689	57	0.563	77	0.461	97	0.377
18	0.834	38	0.682	58	0.558	78	0.456	98	0.373
19	0.826	39	0.675	59	0.552	79	0.452	99	0.369
20	0.817	40	0.668	60	0.547	80	0.447	100	0.366

(डा० नीरज खेरवाल)
अपर जिलाधिकारी(वित्त एवं राजस्व)
देहरादून


तहसील ऋषिकेश के प्रमुख मार्गों पर पडने वाले खसरा नम्बरों का विवरण

नोट:- दिनांक 31.03.2012 को जारी की गयी सर्किल रेट लिस्ट के साथ खसरा नम्बर की सूची निम्नानुसार है, सूची में दिये गये खसरा नम्बरों के अनुसार स्टाम्प शुल्क न अदा करने की दशा में लेखपत्र को प्रलेखानुसार स्टाम्प आगणन कर पंजीकरण के बाद प्रश्नगत विलेख की छायाप्रति स्टाम्प एक्ट की धारा 47ए(ड) के अन्तर्गत उचित कार्यवाही हेतु कलक्टर स्टाम्प को सन्दर्भित की जायेगी। यह सम्भव है कि नीचे दर्शाये गये खसरा नम्बरों में कुछ नम्बर छूट गये हो, ऐसे मामलों के संज्ञान में आने पर खसरा नम्बर की दूरी के अनुसार देय सर्किल रेट की दरें प्रभावी होगी।


क्रम सं०	नाम ग्राम	मार्ग का नाम	प्रमुख मार्ग के मध्य से 50 मी० तक के खसरा नम्बर		प्रमुख मार्ग के मध्य से 51 मी० से 350 मी० तक के खसरा नम्बर	
			पूर्ण खसरा नं०	आंशिक खसरा नं०	पूर्ण खसरा नं०	आंशिक खसरा नं०
1	जीवनवाला	देहरादून हरिद्वार	1, 2, 3, 4, 9 से 13 तक, 60 से 63 तक, 65 से 66 तक 77 से 85 तक	64 , 67 , 73 ,	5, 8, 14, से 16 तक, 18 से 19 तक 75 से 76 तक 86, 87, 92 से 93 तक 100 से 103 तक, 17, 20 से 57 तक 68, 70 से 72 तक 87, 89 से 91 तक 104 से 106 तक 108 से 126 तक 129 से 147 तक 148 व 150, 204 से 206 तक 208 से 213 तक 221 से 225 तक	6 से 7 , 58 , 59 , 64 , व 73 , 74 , 88 , 104 , 58 , 69 , 149 , 151 से 154 तक , 202 , 220 ,
2	फतेहपुर टाण्डा	देहरादून हरिद्वार मार्ग	31, 32 व 36 व 39,	29, 32, 33, 40, 41, 37, 34, 38, 45, 47	30 , 42 , 48 ,
3	मांजरीग्रान्ट	देहरादून हरिद्वार मार्ग	1, 2, 4, 5, 16, 17, 22, 25 से 26, 27,	3, 6, 7, 18, 21, 24, 28, 33, 69, 73, 75, 132,	8 से 15 तक, 19 से 20 तक, 23, 34 से 68 तक, 70, 71, 72, 74, 76 से 91	3, 6, 7, 18, 21, 24, 28, 33, 69, 73, 75, 92, 93, 96, 132, 133, 146, 147,


 (डा० नीरज खेरवाल)
 अपर जिलाधिकारी (वित्त एवं राजस्व)
 देहरादून।

29, 30, 31, 32, 74, 140, 142 से 144, 150, 151, 153, 211, 213, 214, 216 से 219 तक, 240, 243 से 248 तक, 252 से 255, 259 से 264 तक, 269, 270, 271 303, 304, 305, 361 से 365 तक, 452 से 458 तक, 462 से 466 तक, 478 से 487 तक, 500 से 503 तक, 532 से 536, 541 से 547 तक, 1722, 1723, 1736, 1737, 1740, 1769, 1784, से 1786 तक, 1790, 1794, 1795, 1796, 1797, 1798, 1799, 1800, 1804, 1819, 1827, 1828, 2439 से 2441 तक, 2443 2444, 2474, से 2478 तक, 2495 से 2500 तक, 251 3 से	133, 146, 147, 148, 149, 152, 155, 180, 206, 210, 212, 215, 220, 233, 241, 242, 249, 268, 272, 274, 280, 281, 284, 302, 306, 307., 359, 451, 459, 460, 461, 467, 476, 477, 488, 499, 504, 522, 528, 529, 531, 537, 543, 548, 549, 1715 1721, 1724, 1735, 1738, 1741, 1742, 1743, 1744, 1768, 1770, 1775, 1776, 1779, 1780, 1781, 1783, 1793, 1803, 1805, 1806, 1818, 1820, 1821, 1826,	तक, 94, 95, 97 से 131 तक, 134 से 139 तक, 145, 154, 156 से 179 तक, 181 से 205 तक,, 207 से 209 तक, 221 से 232 तक, 234 से 239 तक, 250, 251, 257, 273, 275, से 279 तक, 285 से 292 तक, 294, 295, 297, 298 से 301 तक, 308 से 318 तक, 328, 332 से 358 तक, 360, 366 से 388 तक, 428, 430 से 439 तक, 445 से 450 तक, 468 से 476 तक, 489 से 498 तक, 506 से 521 तक, 523 से 527 तक, 530, 538 से 540 तक, 542, 552 से 555 तक, 1483, 1488, 1490, 1491, 1492, 1493, 1559, से 1567 तक, 1569 से 1571 तक, 1579 1594 से 1623 तक, 1628 से 1674 तक, 1677, 1681, से 1714 तक, 1716 से 1720 तक, 1725 से 1734 तक, 1745 से 1767 तक, 1771 से 1774 तक, 1777 से 1778 तक, 1782, 1791, 1792, 1801, 1802, 1807 से 1817, तक, 1822 से 1825 तक, 1833 से 1902 तक, 1920 से 1965 तक, 1969, 2008 से 2011 तक,	148, 149, 152, 155, 180, 206, 210, 212, 215, 220, 233, 241, 242, 249, 256, 258, 268, 272, 274, 280, 281, 282, 284, 293, 296, 302, 306, 307, 319, 320, 327, 329, 331, 359, 389, 390, 427, 429, 440, 441, 451, 459, 460, 461, 467, 477, 488, 499, 504, 505, 522, 528, 529, 531, 537, 543, 548, 549, 550, 551, 556, 557, 558, 1476, 1477, 1478, 1482, 1484, 1485, 1481, 1486, 14897, 1489, 1494, 1558, 1568, 1572, 1578, 1580, 1588, 1593, 1625, 1678, 1679, 1680, 1715 1721, 1724, 1735, 1738, 1739, 1741, 1742, 1743, 1744, 1768, 1770, 1775, 1776, 1779, 1780, 1781, 1783, 1793, 1803, 1805, 1806, 1818, 1820, 1821, 1826, 1829, 1830, 1831, 1832, 1903, 1906, 1917, 1918, 1919,
---	---	--	---


 (डा० नीरज खेरवाल)
 अपर जिलाधिकारी (वित्त एवं राजस्व)
 देहरादून।

			2515 तक, 2517, 2520, 2521, 2522, 2530, 2623, 2624, 2626, 2635, से 2640 तक, 2644, 2645, 2646, 2647, 2650 से 2660 तक, 2663, 2767, 2768, 2769, 2773, 2774, 2775, 2975, से 2979 तक, 2984, 2985, 2986, 2990, 2991, 2959, 2995, 3760, 3761, 3786, 3790, 3791, 3792, 3794, 3795, 3890, 3893, 3894, 3895, 3897, 3898, 3899, 3900, 3977, 4051, 4061, 4066, 4073, 4083, 4084, 4085, 4157, 4158, 4159	1829, 1831, 2438, 2445, 2516, 2519, 2527, 2529, 2595, 2598, 2601, 2622, 2627, 2643, 2648, 2662, 2770, 2772, 2884, 2997, 2999, 3762, 3007, 3009, 3770, 3784, 3787, 3798,	1830, 1832, 2442, 2453, 2518, 2523, 2528, 2562, 2596, 2600, 2605, 2625, 2634, 2647, 2661, 2705, 2771, 2883, 2996, 2998, 2994, 3769, 3008, 3769, 3781, 3785, 3797, 3888,	2002 से 2006 तक, 2035 से 2040 तक, 2042, 2048 से 2052 तक, 2053, से 2056 तक, 2083, 2084, 2085, 2086, 3789, 3868 से 3887 तक, 2386 से 2401 तक, 2404 से 2414 तक, 2417 से 2424 तक, 2416, 2425 से 2437 तक, 2446 से 2452 तक, 2454 से 2465 तक, 2469 से 2471 तक, 2480 से 2494 तक, 2502 से 2512 तक, 2524 से 2526 तक, 2531, 2533, 2533 से 2559 तक, 2579 से 2582 तक, 2587 से 2594 तक, 2597 से 3005 तक, 3010 से 3016 तक, 3067 से 3071 तक, 3073 से 3076 तक, 2606 से 2621 तक, 2628 से 2633 तक, 2641, 2642, 2649, 2664 से 2704 तक, 2706 से 2747 तक, 2775 से 2799 तक, 2916 से 2927 तक, 2952 से 2973 तक, 2980 से 2982 तक, 2987 से 2989 तक, 3929, 3930, 3933 से 3936 तक, 3938 से 3957 तक, 3968, 3969, 3972, से 3973 तक, 3737 से 3759 तक, 3763 से 3768 तक, 3771 से 3783 तक,	1967, 1968, 1970, 2007, 2034, 2041, 2043, 2047, 2082, 2087, 2093, 2094, 2120, 2438, 2468, 2445, 2453, 2472, 2473, 2479, 2501, 2516, 2518, 2519, 2523, 2527, 2528, 2529, 2562, 2595, 2596, 2598, 2600, 2601, 2605, 2622, 2625, 2627, 2634, 2643, 2647, 2648, 2661, 2662, 2705, 2770, 2771, 2772, 2883, 2884, 2973, 2974, 2983, 2996, 2997, 2998, 2999, 2994, 3762, 3007, 3008, 3009, 3769, 3770, 3072, 3077, 3781, 3784, 3785, 3787, 3797, 3798, 3815, 3824, 3828, 3829, 3831, 3832, 3835, 3836, 3837, 3844, 3849, 3850, 3852, 3854, 3855, 3856, 3888, 3908, 3909, 3912, 3916, 3920, से 3926 तक, 3928, 3931, 3932, 3937, 3958, 3961 से 3967 तक, 3970, 3971, 3974, 3975, 3996,
--	--	--	--	---	---	--	--



 (डा० नीरज खेरवाल)
 अपर जिलाधिकारी (वित्त एवं राजस्व)
 देहरादून।

				3908, 3910, 3916, 3926, 3928, 3932, 3958, 3967, 3970, 3974 तक, 4058, 4065, 4072, 4074, 4082, 4092, 4155, 4157, 4161, 4165, 4885	3909, 3912, 3920, से तक, 3931, 3937, 3961 से तक, 3971, 3976 से तक, 4052, 4062, 4067, 4073, 4075, 4086, 4093, 4156, 4160, 4164, 4169,	3801 से 3809 तक, 3816 से 3823 तक, 3833, 3834, 3857 से 3867 तक, 3891, 3892, 3896, 3901 से 3903 तक, 3907 4004 से 4050 तक, 4059, 4060, 4063, 4068 से 4071 तक, 4076 से 4081 तक, 4083 से 4085 तक, 4087 से 4091 तक, 4094, 4150 से 4154 तक, 4158, 4171, 4175,	3955, 3982, 3993, 3994, 3995, 3996, 3997, 3998, 3999, 4000, 4001, 4002, 4003, 4052, 4058, 4062, 4065, 4067, 4072, 4074, 4075, 4082, 4086, 4092, 4093, 4095, 4148, 4149, 4155, 4156, 4157, 4160, 4161, 4164, 4165, 4173, 4174, 4168
4	भानियावा ला	देहरादून हरिद्वार मार्ग	9, 11, 12, 38, 39, 40, 41, 43, 44, 78, 79, 204,	1, 8, 10, 17, 42, 46, 47, 62, 72, 73, 77, 80, 81, 205, 202, 203, 198,	14, 13, 35, 36, 34, 48, 74, 200, 201, 197, 301 से 317 तक, 351 से 367 तक, 371 से 378 तक, 381 से 384 तक, 392 से 410 तक, 417 से 428 तक, 440 से 450 तक, 456 से	1, 8, 15, 27, 28, 45, 51, 46, 50, 49, 47, 62, 73, 71, 72, 77, 76, 75, 67, 80, 81, 205, 202, 203, 198,	




(डा० नीरज खैरवाल)
अपर जिलाधिकारी (वित्त एवं राजस्व)
देहरादून।


					464 तक, 490 से 517 तक, 542 से 560 तक, 564 से 577 तक, 639 से 747 तक, 652 से 660 तक, 676 से 678 तक, 680, 681, 884, 689, 690, 712, 712 से 721 तक, 1044, 1045, 1049, 1066 से 1070 तक, 1073,	
5	खैरीखुर्द	ऋषिकेश- हरिद्वार मार्ग	61 62, 63 64, 65 66 67, 68, 70, 71, 80, 83, 84, 85, 152 से 156, तक 163, 164, 165, 255 से 257 तक, 338 से 349 तक, 353, 357, 358, 359, 366, 367, 398 से 404 तक, 408 से 413 तक, 414, 420 से 422 तक, 426, 428, 429, 431, 433, 437 से 440,	8 , 364 , 376 , 419 , 430 , 435 , 440 ,	55, 61, 58, 72, 82, 86, 87, 157, 158 , 160, 162, 247, 337, 338, 333, 339, 347, 377, 379, 390, 392, 393, 397, 396, 406, 407, 413, 414, 416, 423, से 425 तक, 430, 433, 434, 435, 16 से 45 तक, 91 से 99 तक, 72 से 78 तक, 159, 161, 130 से 150 तक, 166 से 213 तक, 217 से 242 तक, 253, 254, 261 से 349 तक, 593 से 599 तक, 605 से 618 तक, 583 से 592 तक, 532 से 539 तक, 364, 369, 368, 443 से 458 तक	8 , 151 , 152 , 243 , 244 , 245 , 255 , 334 , 335 , 348 , 349 , 353 , 360 , 389 , 404 , 419 , 440 , 151 , 152 , 165 , 255 ,
6	खैरीकंला	देहरादून-हरिद्वार मार्ग	22, 23, 24, 29, 36, 127, 128, 129, 130, 138, 139, 124,	2 , 20 , 21 , 30 , 131 , 132 , 133 , 134 ,	134, 125, 38, 37, 35, 31, 26, 28, 31, 37, 38, 27, 32, 33, 40, 3 से 7 तक, 17 से 19 तक, 32, 33, 53 से 60 तक, 39 से 52 तक, 104 से 122 तक,	2 , 20 , 21 , 30 , 131 , 132 , 133 , 32 , 135 , 136 , 137 , 102 ,


 (डा० नीरज खैरवाल)
 अपर जिलाधिकारी (वित्त एवं राजस्व)
 देहरादून।


7	सिद्धरवाला	देहरादून- हरिद्वार मार्ग	56, 86 85 254, 255, 246, 279, 249, 311, 316, 314 32, 324, 337, 336, 335, 363, 373, 378, 379, 555,34, 35, 49, 47, 90, 89, 88, 257ख् 236, 237, 238, 299, 315, 318, 319, 321, 322, 327, 330, 334, 335, 381, 382, 598, 573, 572,	51, 55, 57, 62 , 63, 88, 553, 577, 86, 84, 256, 368, 600 , 544,	252, 577, 48, 85, 246, 83, 258, 251 247, 278, 309, 310,312, 313, 314, 325, 324, 337, 336,367, 368, 374, 377, 378, 578, 33, 46, 91, 93, 94, 256, 236, 239, 240, 292, 286, 287, 285, 288, 289, 290,291, 292, 293, 294 से 296 तक, 297, 327, 328, 329,330, 334, 331,332, 333, 369,370, 371, 379, 388, 387,386, 385, 539, 540, 541, 545, 568, 569, 560, 559, 308 353 38 31 40 41 96 ते 132 174 से 231, 385 से 410, 511 से 550, 551 ते 572 तक, 52 से 54 तक, 59 से 67 तक, 68 से 80 तक, 259 से 278 तक, 301 से 308 तक, 309, 310, 313, 312, 339 से 366तक, 377,581 से 610तक, 611 से 616 तक, 27 से 30 तक, 124, 125, 518 से 525 तक, 510 से 528 तक,	51, 55, 57, 62, 63, 88 , 84, 553, 86, , 84, 256 , 368, 600, 599, 544, 301, 555, , 577, 579, 85, 544, 301, 322, 320 , 25, 135, 136, 141, 143 , 145, 425,
8	श्यामपुर	ऋषिकेश- हरिद्वार मार्ग	340, 341,362 से 366 तक, 368, 381 441, 442, 490, 491, 510, 514 से 534 तक, 540 से 563 तक, 645,	369, 383, 384 , 487 से 489 तक , 492, 509, 633, 655, 656 , 748, 850,	91 से 95 तक, 176 से 186 तक, 255, 286 से 291 तक, 335 से 339 तक, 351 से 362 तक, 371 से 382 तक, 475 से 480 तक, 483 से 486 तक, 493, 505 से 508 तक, 573 से	347, 350, 369, 383, 384, 471, 487 से 489 तक , 492, 494, 509, 571, 572, 596, 633, 655, 656, 666, 748, 850,


 (डा० नीरज खैरवाल)
 अपर जिलाधिकारी (वित्त एवं राजस्व)
 देहरादून।


			646, 653, 654, 657 से 660 तक, 661, 662 से 664 तक, 745, 747, 842, 843, 847 से 849 तक, 853, 855 से 867 तक, 869, 870, 880 से 884 तक, 888,	868 , 889 ,	576 तक, 594, 595, 615 से 617 तक, 619 से 632 तक, 635 से 643 तक, 647 से 652 तक, 667, 741 से 744 तक, 749 से 751 तक, 821, 831 से 837 तक, 838 से 841 तक, 844 से 846 तक, 851, 852, 854, 868, 871 से 878 तक, 885, 886, 887, 893 से 899 तक, 78 से 81 तक, 86 से 90 तक, 97, 98, 100 175, 187, 188, 277 से 285 तक, 292से 295 तक, 316 से 334 तक, 344 से 346 तक, 348, 349, 370, 427, 429, 430, 432 से 435 तक, 453 से 470 तक, 472 से 474, 495, 497 से 504 तक, 577 से 582 तक, 590 से 593 तक, 601 से 614 तक, 618, 668 से 670 तक, 673 से 675 तक, 733 से 740 तक, 752 से 758 तक, 811 से 819 तक, 822 से 831 तक, 900 से 904 तक, 907 से 910 तक, 914 से 920 तक,	879 , 890 , 77 , 82 , 85 , 99 , 189 , 347 , 350 , 369 , 383 , 384 , 452 , 494 , 571 , 572 , 583 से 585 तक , 596 , 820 , 891 ,
9	गूमानीवाला	ऋषिकेश- हरिद्वार रोड	214 से 217 तक, 221 से 223 तक, 226, 228, 231 से 235 तक, 237, 241 से 243 तक,	227 , 229 , 230 , 255 , 256 ,		227 , 229 , 230 , 255 , 256 , 260 ,


 (डा० नीरज खरवाल)
 अपर जिलाधिकारी (वित्त एवं राजस्व)
 देहरादून।


			247, 250 से 254 तक,			
	गूमानीवाला	ऋषिकेश श्यामपुर बाईपास	37, 40, 162, 198, 200, 206, 207, 208,	30 , 36 , 38 , 39 , 41 , 159 , 160 , 166 , 197 , 201 , 209 ,	30 38 39 ,41 ,, 152 , 159 160 , 161 166 , 197 , 209 , 39 , 38 , 50 ,209 , 197 ,201 ,	42 से 44 तक, 210, 213, 14 से 28 तक 131 से 151 तक 153 से 157 तक 167 से 190 तक
10	खाण्ड रायवाला	देहरादून हरिद्वार मार्ग	44, 74 से 79 तक, 85 से 88 तक, 99, 100, 102, 103, 136, 138, 139, 277 से 279 तक, 291, 303 306, 312, 314, 315, 328, 329. 331 से 413 तक, 414, 419,	57 , 55 , 98 , 95 , 101 , 104 , 123 , 124 , 135 , 137 , 280 , 304 , 305 , 316 , 319 , 320 से 323 , 415 , 418 , 420 ,	35 से 43 तक, 51 से 53 तक, 56 से 68 तक, 70, 71, 72, 73, 80, 81, 82, 83, 84, 89, 90, 96, 97, 105, 106, 107, 108, 109, 110, 111, 116 से 118 तक, 125, 134, 140, 141, 330, 273, 274, 275, 276, 281, 282 से 290 तक, 302, 307, 308, 311, 313, 317, 318, 416, 417, 421, 492, 115, 136,10 से 35 तक, 44 से 50 तक, 54, 55, 91, से 95 तक, 98, 112 से 115 तक, 119 से 122 तक, 126 से 133 तक, 142, 143, 146 से 272 तक, 291 से 301 तक, 309, 310, 317,318, 319 , 324 से 327 तक, 330, 415, 422 से 491 तक, 493,	54 , 55 , 98 , 95 , 101 , 104 , 123 , 124 , 135 , 137 , 280 , 304 , 305 , 316 , 319 , 418 , 420 ,
11	प्रतीतनगर	देहरादून हरिद्वार मार्ग	6, 12, 14, 19, 76, 520/77, 89 से 93, 123, 127, 33,	1 , 5 , 15 , 78 , 79 , 94 , 101 , 102 , 103 , 104	7, 8, 9, 10, 11, 13, 16, 17, 18, 20, 75, 77, 85 से 88 तक, 95 से 100, 118 से 122 तक, 124, 125, 130,	5 , 15 , 21 , 25 , 26 , 27 , 28 , 29 , 30 , 31 , 32 , 34 , 35 , 36 , 37 , 38 , 65 ,


 (डा० नीरज खैरवाल)
 अपर जिलाधिकारी (वित्त एवं राजस्व)
 देहरादून।

			1526/72, 77/70, 71, 70, 69, 29/68, 67, 66,	से 106 तक , 108 से 110 तक , 126 से 129 तक , 131 , 21 , 25 , 26 , 27 , 28 , 29 , 30 , 31 , 34 ,35 , 36 , 37 , 38 , 74 , 73 , 72 , 65 , 133 , 135 , 136 ,	132, 1, 3, 4, 19, 22 से 38 तक, 41, 42, 59 से 63 तक, 53 से 58 तक, 43 से 55 तक,739,736, 737, 936, 853, 854, 855, 856, 852, 525, 524, 522, 523, 1531/868, 866, ,189, 187,188,520, 521, 519, 518, 526, 527, 519, 849, 490, 515, 516, 528, 529, 512 से 514 तक, 401 से 410 तक, 595 से 598 तक, 491 से 494 तक, 476 से 481 तक, 512 से 514 तक, 19/185, 467, 465 से 469 तक, 459, 452 से 455 तक, 432, 438, 456, 457, 451, 450, 458, 448, 449, 460, 447, 462 से 464 तक, 30/464, 442 से 446 तक, 440, 435, 436, 434, 429, 428, 412 से 415 तक, 409, 410, 441, 181 से 185 तक, 180,179, 186,176 से 179, 174 से 176 तक, 166 से 174 तक, 166, 169, 205, 206 से 208, 204, 209, 190 से 201तक, 160 से 163 तक, 138, , 81 से 85, 96 से 98 तक,	72 , 73 , 74 , 78 , 79 , 84 , 94 , 110 , 131 , 133 , 134, 135 , 136 , 868 , 850 , 530 , 475 , 470 , 408 , 212 , , 80 , 95 , 99 , 112 , 113 ,
12	हरिपुरकला	देहरादून हरिद्वार मार्ग	342, 343, 349, 943/344, 776, 778, 779, 942/780,	337 , 338 , 341 , 344 , 777 , 781 , 3 , 4 , 6 ,	5, 9, 28, 29, 34, 39, 50, 51, 60, 61, 68, 70, 91, 93, 94, 95, 96, 101, 146, 147, 109, 110, 148, 111,	3 , 4 , 6 , 7 , 8 , 30,41 , 40 , 45 , 48 , 49 , 74 , 80 , 82 , 84 , 92 , 153 , 154 ,


 (डा० नीरज खेरवाल)
 अपर जिलाधिकारी (वित्त एवं राजस्व)
 देहरादून।

			944/40, 40, 42, 46, 47, 48, 52 से 59 तक, 71 से 73 तक, 75 से 79 तक, 81, 83, 85 से 88 तक, 150, 152, 154, 166 से 169 तक, 183, 177, 178, 172, 174,	7, 8, 17, 41, 43, 44, 45, 49, 74, 80, 82, 84, 92, 153, 155, 170, 171, 531, 530, 182, 181, 179, 176, 331, 333,	112, 142 से 149 तक, 151, 138, 139, 140, 141, 156, 161, 162, 165, 170, 171, 173, 175, 179, 180, 184, 257, 345, 347, 346, 784, 780, 185 से 196 तक, 199, 255 से 258 तक, 222, 223, 234 से 237 तक, 303, 231, 330, 334 से 336 तक, 340, 360, 347 से 351 तक, 358, 352, 354 355, 336 से 361 तक, 362 से 364 तक, 276, 277, 278, 294, 295, 296, 252, 254, 253, 236, 237, 250, 248, 249, 247, 248, 244, 261, 262, 263 से 272 तक, 297, 295, 242, 243, 238, 277, 777, 783, 784, 785 से 789 तक 790, से 792 तक, 21 से 23 तक, 10 से 15 तक, 24 से 27 तक, 35, 33, 37, 38, 62 से 67 तक, 89, 90, 93, 94, 97 से 101 तक, 104 से 107 तक, 113 से 122 तक, 124, 129, 130, 134, 135, 140, 125, 128, 131, 133, 136, 142, 146, 147, 132, 139, 157, 158, 159, 160, 163, 164, 137,	155, 531, 530, 176, 181, 182, 331, 332, 333, 334, 349, 344, 777, 781, 783, 331, 332, 282, 281, 280, 774, 775, 780, 20, 16,
13	चक जोगीवाला	देहरादून हरिद्वार मार्ग	-----	-----	167 से 170 तक, 172 से 244 तक,	-----


 (डा० नीरज खेरवाल)
 अपर जिलाधिकारी (वित्त एवं राजस्व)
 देहरादून।

14	जौलीग्रान्ट	देहरादून ऋषिकेश मार्ग	1471 से 1476 तक, 1487, से 1491 तक, 1495 से 1501 तक, 1506, 1507, 1518, 1519, 1521, 1606, 1607, 1609, 1610, 1611, 1621, 1622, 1623, 1624, 1625, 1628 से 1631 तक, 1667 से 1670 तक,		1477, 1478, 1484, 1485 से 1486 तक, 1493, 1494, 1502, 1503, 1508, 1516 1517, 1523, 1522, 1524, 1606, 1607, 1608, 1613 से 1616 तक, 1619, 1620, 1626, 1631, 1632, 1664, 1665, 1479 से 1483 तक, 1504, 1509 से 1515 तक, 1525 से 1543, 1545 से 1552 तक, 1559 से 1561 तक, 1568 से 1570 तक, 1616 से 1619 तक, 1627, 1635 से 1645 तक, 1650, 1653 से 1663 तक, 1672, 1673, 2076, 2077	1634
	जौलीग्रान्ट	भानियावाला से थानो मार्ग	221, 213 से 221 तक, 228 से 231 तक, 238, 254 से 259 तक, 260, 265, 266, 270 से 275 तक, 512 से 518 तक, 521 से 526 तक, 531 से 532 तक, 543, 544, 546, 548 से 560 तक, 562 से 564 तक, 570, 869, 870, 878 से 880 तक, 884 से 885 तक, 891, 892, 898 से 901 तक,	511 , 545 ,	177, 178, 180, 207 से 209 तक 218, 222, 223, 226, 227, 232, 237, 239, 244, 245, 251, 252, 263, 264, 267 से 269 तक, 457 से 464 तक, 504से 506 तक, 508, 510 518 से 521 तक, 527, 530, 540, 541, 545, 547, 565 से 569 तक, 571, 871, 876, 877, 881, 883, 886, 889, 893 से 897 तक, 902, 903, 924, 931, 936 से 938 तक, 982, 987, 993, 999, 1000, 1001, 1011 से 1115 तक, 1154, 1155, 1176, 1079 से 1082 तक, 1084 से 1087	109 ,


श/3/12

(डा० नीरज खैरवाल)
अपर जिलाधिकारी (वित्त एवं राजस्व)
देहरादून।

			<p>923, 932 से 935 तक, 984 से 986 तक, 994 से 998 तक, 1002 से 1010 तक, 1052, 1053, 1056 से 1068 तक, 1099 से 1106 तक, 1132 से 1135, 1152 से 1159 तक, 1168 से 1178 तक, 1188 से 1190 तक, 1193 से 1198 तक, 1202 से 1213 तक, 1216से 1221 तक, 1440, 1441, 1443, 1446 से 1449तक,</p>		<p>तक, 1092से 1095 तक, 1098, 1107, 1108, 1132, 1136 से 1139 तक, 1151, 1160, 1061, 1065 से 1167 तक, 1179, 1187, 1191, 1192, 1214, 1215, 1388, 1390 से 1397 तक, 1442, 1446, 1445, 1450 से 1452 तक, 1454 से 1457 तक, 98, 99, 105 से 108 तक, 112, 113, 117, 118, 128 से 176 तक, 179 से 206 तक, 351, 353 से 356 तक, 360 से 364 तक, 367 से 387 तक, 391 से 395 तक, 406 से 410 तक, 424, 429 से 455 तक, 462, 464 से 503 तक, 507 से 509 तक 572 से 613 तक, 703 से 726 तक, 862 से 868 तक, 872 से 875 तक, 882, 887, 888, 904 से 921 तक, 925 से 930 तक, 939 से 954 तक, 956 से 959 तक, 965 से 979 तक, 988 से 992 तक, 1016 से 1025 तक, 1029 से 1050 तक, 1070 से 1075 तक, 1077, 1078, 1083, 1088, 1089, 1091, 1096, 1097, 1109 से 1113 तक, 1140 से 1150 तक, 1162 से 1164 तक, 1180 से 1186 तक, 1305, 1314,</p>	
--	--	--	--	--	--	--




(डा० नीरज खैरवाल)
अपर जिलाधिकारी (वित्त एवं राजस्व)
देहरादून।

					1318, 1326 से 1338 तक, 1342 से 1344 तक, 1348, 1351 से 1387 तक, 1389, 1398, 1400 से 1438 तक, 1453, 1458 से 1469 तक, 1544, 1553 से 1557 तक, 1562 से 1566 तक, 1572 से 1573 तक, 1577 से 1581 तक, 1584 से 1597 तक, 1675 से 1686 तक, 1976 से 1984 तक,	
15	अदूरवाला	देहरादून ऋषिकेश मार्ग	6, 9, 10, 13 से 15 तक, 18, 20, 21, 24, 26, 27, 31 से 34 तक, 36, 38 से 41 तक, 44, 45, 48, 50, 51, 54 56 से 59 तक, 63, 64, 65, 68 से 71 तक, 74 से 78 तक, 84, 91, 236, 237, 240, 241,	1 से 5 तक , 7 , 8 , 11 , 12 , 16 , 17 , 19 , 22 , 23 , 25 , 28 , 30 , 35 , 37 , 42 , 43 , 46 , 49 , 52 , 60 , 61 , 62 , 67 , 72 , 73 , 79 , 80 , 82 , 85 , 90 , 92 , 93 , 96 , 98 , 99 , 100 , 101 , 104 , 106 , 107 , 109 , 110 , 113 , 116 , 117 , 120 , 121 , 124 , 126 , 128 , 130 ,	90, 298, 29, 86, 87, 88, 89 94, 97, 102, 103, 105, 108, 109, 112 114, 115, 118, 119, 122, 123, 125, 127, 129, 131, 132, 135, 136, 139, 141, 144, 146, 147, 148, 149, 150, 151, 152, 153, 154, 233, 243, 247, 250, 251, 254, 255, 257, 260, 261, 264, 265, 267, 268, 270, 271, 274, 276, 277, 280, 281, 284, 285, 289, 291, 293, 297, 300, 301, 306, 313, 314, 333, 434, 435, 436, 440, 446, 447, 448, 449, 450, 451,	1 से 3 , 5 , 7 , 8 , 11 , 12 , 16 , 17 , 19 , 22, 23 , 25 , 26 , 29 , 30 , 36 , 37 , 42 , 43 , 46 , 47 , 49 , 52 , 53 , 55 , 56 , 60 , 61 , 62 , 66 , 67 , 72 , 73 , 79 , 81 , 82 , 83 , 86 , 87 , 89 , 92 , 93 , 95 , 96 , 98 , 99 , 100 , 101 , 104 , 106 , 107 , 109 , 110 , 111 , 113 , 116 , 117 , 120 , 121, 124 , , 126 , 128 , 130 , 133 , 134 , 137 , 138 , 140 , 142 ,



(डा० नीरज खैरवाल)
अपर जिलाधिकारी (वित्त एवं राजस्व)
देहरादून।

				133 , 134 , 137 , 138 , 140 , 142 , 143 , 145 , 238 , 239 , 242 , 244 , 246 , 248 , 249 , 252 , 253 , 256 , 258 , 259 , 262 , 263 , 266 , 267 , 269 , 272 , 273 , 275 , 278 , 279 , 282 , 283 , 286 , 287 , 288 , 290 , 292 , 294 , 295 , 296 , 298 , 299 , 302 से 305 तक , 307 , 310 से 312 तक , 315 से 317 तक ,	452 से 517 तक	143, 145 , 155 , 156 , , 235 , 232 , 234 , 235 , 242 , 243 , 244 , 246 , 248 , 249 , 252 , 253 , 256 , 258 , 259 , 262 , 263 , 266 , 267 , 269 , 272 , 273 , 275 , 278 , 279 , 282 , 283 , 286 , 287 , 288 , 290 , 292 , 294 , 295 , 296 , 299 , 302 , 303 , 304 , 305 , 307 , 310 , 311 , 312 , 315 से 317 , 319 , 320 , 322 , 325 , 327 , 328 , 330 , 332 , 334 , 335 , 337 , 339 , 340 , 342 , 344 , 345 , 347 , 340 , 351 , 352 , 353 , 354 , 355 , 358 , 359 , 362 , 363 , 365 , 367 , 369 , 371 , 373 , 375 , 377 , 381 , 382 , 383 , 437 ,
--	--	--	--	--	---------------	--


21/7/12


(डा० नीरज खैरवाल)
अपर जिलाधिकारी (वित्त एवं राजस्व)
देहरादून।

						438 , 439 , 441 , 442 , 443 , 444 , 445 ,
	अठरवाला	देहरादून हरिद्वार मार्ग	1121, 1122, 1149 से 1153,	1120 , 1123 से 1130 तक , 1132 , 1135 , 1137 , 1139 , 1152 , 1154 , 1158 ,	1133, 1134, 1138, 1158 से 1164 तक, 1190 से 1198 तक, 1209 से 1213 तक, 1222 से 1226 तक,	1120 , 1123 से 1133 तक , 1135 , 1137 , 1139 , 1149 से 1152 तक , 1154 , 1155 , 1157 , 1158 , 1120 , 1123 से 1132तक , 1135 , 1136 , 1139 , 1140 से 1148 तक ,
16	कान्हरावाला	दे.दून ऋषिकेश मार्ग	135, 136 137, 138, 256से 260तक, 262, 263, 264, 274, 369, 401, 879, 880, 902, 900, 901 907 908, 909, 815, 819, 820, 821, 840, 841, 842, 843, 845, 912 से 915 तक, 918 से 926 तक, 928, 937, 933, 934, 946 से 949 तक, 958 से 961 तक, 964 से 967 तक, 970, 971, , 1033 से 1035 तक, 1049 से 1051 तक, 1052, 1053 से 1064	140 , 254, , 255 , 26 5 , 275 , 414 , 881 , 889 से 893 , 867 , 868 , 866, , 950 , 96 3 , 962 , 968 , 969 , 1024 , 1036 से 1042 , 1043 , 1048 , 1065 , 1067 , 1082 ,	65 से 68 तक, 123 से 131 तक, 142 से 147 तक, 228 से 254 तक, 277 से 279 तक, 282 से 304 तक, 323 से 368 तक, 379 से 399 तक, 405 से 426 तक, 437 से 460 तक, 463, 539 से 587 तक, 593 से 606 तक, 624 से 637 तक, 655 से 657 तक, 736 से 747 तक, 751 से 809 तक, 848 से 864 तक, 875 से 878 तक, 881 से 883 तक, 886 से 888 तक, 910 से 911 तक, 942 से 945 तक, 950 से 954 तक, 994 से 1020 तक, 1040, 1045, 1048, 1089 से 1117 तक, 1138, 1139, 123 से 126 तक, 128 से 131 तक, 141 से 153 तक, 270, 279 से 298 तक, 299 से	60 , 65 , 66 , 68 , 127 , 268 , 269 , 373 , 374 , 471 , 472 , 473 ,


21/3/12


(डा० नीरज खैरवाल)
अपर जिलाधिकारी (वित्त एवं राजस्व)
देहरादून।

			तक, 1073 से 1081 तक,		305 तक, 214 से 216 तक, 323 से 368 तक, 379 से 397 तक, 415 से 428 तक, 434 से 449 तक, 450 से 463 तक, 487 से 489 तक, 539 से 582 तक, 593 से 607 तक, 625 से 629 तक, 635 से 636 तक, 655, 656, 736 से 813 तक, 824 से 836 तक 847 से 865 तक, 871, 873 से 877 तक, 940, 939, 951 से 953 तक, 976 से 1013 तक, 1014 से 1020 तक, 1038 से 1040 तक, 1084 से 1090 तक, 1093 से 1117 तक, 1119 से 1129 तक,	
	कान्हरावाला	भानियावाला थानो मार्ग	720, 721, 723, 724, 790, 545 से 549 तक, 565 से 569 तक, 596 से 599 तक, 600 से 602 तक, 625 से 629 तक, 635, 636, 655 से 658 तक, 659, 660, 718 से 724 तक, 726 से 730 तक, 747 से 751 तक, 757, 758, 566, से 769 तक, 787, 790 से 793 तक,	788 , 789 ,	541, 543, 544, 552, 553, 550, 571, 572, 565, 570, 573, 597, 602 से 606 तक, 629, 630, 637, 638, 652, 662, 663, 701 से 712 तक, 735, 736, 734, 751, 752, 759, 760, 765, 767, 770, 776, 785, 788, 792, 795, 796, 829 से 830 तक, 836, 871, 873, 904, 402 से 428 तक, 448 से 486 तक, 488 से 508 तक, 518, 531, 532, 540, 542, 553 से 556 तक, 557 से 565 तक, 577 से 584 तक, 585 से 594 तक,	539 , 594 , 624 , 789 , 864 , 874 , 875 , 877 , 905 , 536 ,



(डा० नीरज खैरवाल)
अपर जिलाधिकारी (वित्त एवं राजस्व)
देहरादून।

			832 से 835 तक, 584 से 861 तक, 874 से 876 तक, 889 से 903 तक,		607 से 624 तक, 631 से 634 तक, 639 से 651 तक, 664 से 700 तक, 735 से 745 तक, 752 से 754 तक, 760से 763 तक, 772 से 783 तक, 796 से 820 तक, 821 से 829 तक, 836 से 852 तक, 865 से 870 तक, 872,	
17	रानीपोखरी ग्रान्ट	देहरादून ऋषिकेश मार्ग	57 से 71 तक, 189 से 190 तक, 285 से 314 तक, 410 से 434 तक, 590 से 614 तक, 808 से 835 तक, 859, 860, 876 से 881 तक, 933 से 936 तक, 1207 से 1222 तक, 1246से 1264 तक, 1590से 1600 तक, 1700 से 1711 तक, 1784 से 1814 तक,	1 , 923 ,	56 से 71 तक, 172 से 193 तक, 281 से 285 तक, 286, 296, 297, 300 से 317 तक, 270 से 272 तक, 408 से 421 तक, 427, 433, 434, 393 से 399 तक, 460, 921, 590 से 615 तक, 808 से 814 तक, 823 से 830 तक, 859 से 871 तक, 833 से 838 तक, 1203से 1299 तक, 1690 से 1691 तक, 1700 से 1712 तक , 1792से 1817 तक, 1919 से 1920 तक, 33 से 55 तक, 72 से 90 तक, 184 से 270 तक, 318 से 332 तक, 401 से 408 तक, 581से 615 तक, 633 से 654 तक, 677 से 700 तक, 790 से 808 तक, 845 से 853 तक, 861 से 870तक, 879 से 883 तक, 936 से 948 तक, 975 से 977 तक, 1194, 1197 से 1204तक, 1222 से	1 , 923 , 1600 , 923 ,


 (डा० नीरज खेरवाल)
 अपर जिलाधिकारी (वित्त एवं राजस्व)
 देहरादून।

					1265तक, 1372 से 1476 तक, 1588 से 1780 तक, 1785से 1843तक,	
18	रेनापुरग्रान्ट	देहरादून ऋषिकेश मार्ग	861 . 862 से 868 तक, 869, 887 से 894 तक, 895 से 900 तक, 911, 912,	774 , 995 ,	861, 869 870 से 876, तक 895 से 897 तक, 906 से 919 तक, 762 से 797 तक, 803 से 850 तक, 931 से 950 तक,	774 , 861 ,
19	बडकोटमा फी	देहरादून ऋषिकेश मार्ग	1434, 1335, 1437 1438, 1418 से 1429 तक, 1491, 1510 से 1512 तक, 1410 से 1414 तक, 1202 से 1209 तक, 1212, 1214, 1251, 1253, 1263 से 1266 तक, 1276 से 1281 तक, 1173, 1185, 1191 सं 1193 तक, 1195 से 1204 तक, 855, 857 से 859 तक, 1440 से 1445 तक, 1448 से 1456 तक, 1458 से 1463 तक, 1469 से 1474 तक, 568, 1476, 1477, 14, 1490, 561,	1206 , 1172 , 1206 , 1509 ,	1499, 1500, 1514, 1513, 1436, 1430, 1395, 1416, 1417, 1407 से 1409 तक, 1210, 1211, 1249, 1250, 1253, 1262, 1267 से 1269तक, 1273 से 1275 तक, 1282, 1457, 1464 से 1468तक, 1478, 1480 से 1484, 1488, 1489, 567, 570, 674 से 676 तक, 678 से 685 तक, 842 से 848 तक, 851 से 856 तक, 864, 897, 898, 902, 903, 904, 1184, 1186, 1184, 1173, 535 से 560तक, 563 से 569 तक, 571 से 582 तक, 657 से 674 तक, 677, 678, 686 से 698 तक, 817 से 841 तक, 849, 850, 865 से 876 तक, 885, 896, 899 से 901 तक, 909, 912, 1150 से 1172 तक, 1174 से 1183 तक, 1187 से 1190 तक, 1206, 1215से 1221 तक, 1224, 1225, 1239 से 1242	1172 , 1509 ,


21/3/12

(डा० नीरज खैरवाल)
अपर जिलाधिकारी (वित्त एवं राजस्व)
देहरादून।

					तक, 1246 से 11248 तक, 1259, 1260, 1270 से 1272 तक, 1287 से 1295 तक, 1359 से 1394 तक, 1396 से 1406 तक, 1485 से 1487 तक, 1501 से 1509 तक,	
20	रामनगर डान्डा	भानियावाला थानो रोड	348, 349, 361, 362, 363, 378 से 382 तक, 400 से 406 तक, 409, 427 से 430 तक, 447, 604 से 608 तक, 611, 612, 615 से 617 तक, 621 से 624 तक, 630 से 632 तक, 636, 647, 657, 659, 671, 674, 675, 676, 679 से 683 तक, 689, 698, 700, 701, 933 से 937 तक, 966, 971, 983, 982, 984 से 987 तक, 993, 994, 1002 से 1009 तक, 1012, 1026, 1025, 1055 से 1057 तक, 1063, 1064, 1066,	45, 36, 35, 337, 338, 339, 342 से 344 तक, 347, 350, 353, 360, 364, 377, 383, 399, 408, 410, 419 से 422 तक, 425 व 426, 449, 457, 609, 610, 613, 614, 625 से 628 तक, 635, 634, 637, 640 से 646 तक, 648, 652, 655, 656, 651, 658, 660, 663 से 665 तक, 668, 670, 672, 673, 677, 684	363, 367, 368, 376, 377, 384, 396, 395, 397, 398, 399, 407, 618 से 620 तक, 629, 685, 938, 999, 1034, 1032, 1031, 1030, 1031, 1022, 1024, 1035, 1058, 1059, 1060 व 1062, 1151, 1340 से 1346 तक, 1413, 1393, 1394, 1420, 1421, 1422, 1425, 29 से 34 तक, 37 से 41 तक, 44, 46, 47, 51 से 70 तक, 74, 75, 76, 313, 316 से 322 तक, 325, 326, 327, 328 से 332 तक, 340, 341, 345, 346, 351, 352, 357, 358, 359, 370, 371, 372, 374, 386, 387, 388, 389, 390 से 393 तक, 411 से 414 तक, 418, 419, 423, 437 से 445 तक, 451, 452 से 455 तक, 460 से 462 से 482 तक, 492 से 510 तक, 511 से 525 तक 537 से 546 तक, 554 से 560 तक, 574 से	45, 340 से 342 तक, 344 से 347 तक, 350 से 353 तक, 356 व 357, 360, 362, 364 से 366 तक, 375, 383, 385, 386, 394, 408, 409, 410, 419 से 422 तक, 425, 426, 428 से 431 तक, 435, 434, 446, 447, 449 व 450, 456 से 459 तक, 493 व 494, 496, 609 व 610, 613 व 614, 622 व 623, 625 से 628 तक, 633 से 635 तक, 637 से 640 तक, 642 से 646 तक, 648, 651 व 652, 655 व 656, 658, 660, 663 से 665 तक, 668 से 670 तक, 672 व 673, 676 से 681 तक, 684,


31/3/12

(डा० नीरज खैरवाल)
अपर जिलाधिकारी (वित्त एवं राजस्व)
देहरादून।

			1071, 1072, 1073, 1098, 1099, 1108, 1115 से 1117 तक, 1124 से 1126 तक, 1137 से 1141 तक, 1143, 1400 से 1419 तक, 1429, 1430, 1431,	, 688 , 690 , 693 से 695 तक , 705 , 706 , 709 , 938 , 940 , 941 , 842 , 669 , 980 , 979 , 988 , 992 , 995 ,1000 , 1001 , 1010 , 1011 , 1027 , 1013 से 1015 तक , 1065 , 1067 , 1070 , 1069 , 1074 , 1075 , 1087 , 1090 , 1097 , 1100 , 1101 , 1104 , 1114 , 1118 ,1123 , 1127 , 1128 , 1133 , 1134 , 1135 , 1136 , 1144 से 1149 तक , 1334 , 1399,1423,1426 ,1427,1428,1432 , 1433 , 2330 ,	580 तक, 583 से 600 तक, 611, 662, 666, 667, 687, 691, 692, 696, 697, 702 से 711 तक 712 से 715 तक, 719, 721 से 729 तक, 736 से 741 तक, 964, 965, 974 से 979 तक, 996 से 998 तक, 1035 से 1054 तक, 1060, 1077 से 1080 तक, 1081, 1082, 1083, 1087 से 1096 तक, 1102, 1103, 1105, 1106, 1110 से 1113 तक, 1119 से 1122 तक, 1129 से 1131 तक, 1151, 1154, 1155, 1156, 1158 से 1164 तक, 1167, 1173 से 1198 तक, 1201 से 1288 तक, 1300, 1309, 1311 से 1313 तक, 1317 से 1319 तक, 132 2, 1323, 1326 व 1329 से 1331 तक, 1333 से 1339 तक, 1349, 1352, 1356 से 1361 तक, 1363 से 1372 तक, 1373 से 1380 तक, 1383, 1384, 1386, 1387, 1390 से 1393 तक, 1395 से 1398 तक, 1424, 1433, 1600 से 1650 तक, 2235 से 2237 तक,	688 , 690 , 693 से 695 तक , 698 , 702 , 705 व 706 , 709 व 710 , 716 से 718 तक , 939 से 942 तक , 966 , 970 से 972 तक , 979 से 981 तक 988 , 992 , 995 , 1000 व 1001 , 1008 , 1009 , 1011 , 1018 , 1019 , 1013 से 1015 तक , 1029 , 1027 , 1023 , 1020 , 1055 , 1061 , 1065 , 1067 से 1069 तक , 1073 से 1074 तक , 1076 , 1081 , 1084 से 1087 तक , 1090 , 1092 , 1097 , 1100 , 1101 , 1104 , 1007 , 1109 , 1114 , 1118 , 1123 , 1128 , 1131 से 1136 तक , 1144 से 1146 तक , 1148 , 1150 , 1152 से 1155 तक , 1327 व 1328 , 1199 , 1333 से 1335 तक , 1338 से 1339 तक , 1347 , 1399 , 1389 , 1378 , 1384 व 1385 , 1388 , 1390 , 1395 , 1396 , 1398 , 1433
--	--	--	--	---	--	--


21/3/12


(डा० नीरज खैरवाल)
अपर जिलाधिकारी (वित्त एवं राजस्व)
देहरादून।

						, 1423 , 1426 से 1428 तक , 1431 , 1432 , 2330 , 45 , 48 , 334 , 314 , 315 , 323 , 360 , 366 375 , 385 , 409 , 410 , 415 , 420 , 421 ,424 से 426 , 446 , 450 , 456 , 459 , 482, , 526 से 531 तक , 553 , 634 से 638 तक , 641 से 646 तक , 649 से 654 तक 655 से 658 तक , 660 , 661 , 663 , 664 , 665 , 668 , 669 , 672 , 673 , 676 से 681 तक , 686 , 688 , 690 , 693 , 694 , 695 , 698 , 716 717 , 718 , 720 , 730 से 733 तक , 742 , 743 , 940 , 941 , 942 , 943 से 957 तक 958 से 961 तक , 963 , 966 , 970 से 973 तक , 980 , 988 , 989 , 991 , 992 , 995 , 999 , 1001 , 1000 , 1016 से 1020 तक , 1055 , 1061 , 1084 , 1085 , 1086 , 1097 , 1100 , 1101 ,
--	--	--	--	--	--	--




(डा० नीरज खैरवाल)
अपर जिलाधिकारी (वित्त एवं राजस्व)
देहरादून।

						1104 , 1107 , 1109 , 1114 , 1118 , 1123 , 1128 , 1132 , 1150 , 1152 , 1153 , 1165 , 1171 , 1172 , 1199 , 1200 , 1301 , 1310 , 1327 , 1381 , 1385 , 2230 ,
21	कन्डोगल	देहरादून ऋषिकेश रोड वाया थानो	10, 11, 41, 42, 132, 133 से 137 तक, 165, 166, 167, 168,	1 , 12 , 14 , 32 , 33 , 108/235 , 130 , 131 , 138 , 156 , 163 ,	8, 9, 15, 31, 39, 40, 124 से 129 तक, 2 से 4 तक, 6, 7, 15 से 23 तक, 29 से 38 तक, 43, 46 से 48 तक, 115 से 123 तक, 140, 143 से 147 तक, 156 से 162 तक, 164, 168, 170 से 175 तक	1 , 1 , 7 , 5 , 13 , 14 , 33 , 32 , 36 , 38 , 130 , 131 , 139 , 138 , 140 , 162 , 164 , 168 ,
22	कोटिमयंच क/ कोटिचक	देहरादून ऋषिकेश रोड वाया थानो	4 से 7 तक, 30, 32, 33, 34, 36, 37	29 , 35 ,	1 से 3 तक, 9 से 28 तक, 43, 44 से 48 तक,	29 , 35 , 65 , 30 से 34 तक , 36 से 38 तक , 41 , 42 ,
23	रखवाल गांव	देहरादून ऋषिकेश मार्ग बाया बडकोड भोगपुर थानो	नदारद		25 व 28 122 123, 124, 126, 91 से 121 तक,	15 से 20 , 24 से 32 ,
24	भोगपुर	देहरादून ऋषिकेश मार्ग बाया बडकोड भोगपुर थानो	406 से 415 420 से 422 429, 430, 452 से 461, 464 ,482 से 485 , , 488	432 , 438 से 441 443 से 446 ,	416, 417, 423 से 428, 434, 436, 437 448 से 450 तक 486 से 491, 462 , 465से 468 तक 395 से 400 तक, 393, 394, 469, 470, 471, 472, 473, 474, 475, 476, 477, 478, 479, 480, 493, 494, 494,	418 , 419, 435, 404, 445 , 446 , 492 , 463 , 444 , 497 , 498 से 500 , 504 , 556 , 557 , 591 , 592 , 593, , 613 , 616 , 618 ,


 (डा० नीरज खैरवाल)
 अपर जिलाधिकारी (वित्त एवं राजस्व)
 देहरादून।

					496, 501, 502, 503, 539, 558, 560, 561, 562, 568, 569, 573, 574 से 580, 583 से 590, 594, 595, 596, 644, 645, 615, 617,	
25	वारूवालागा न्ट	भानियावाला से थानो मार्ग	140, 142 146, 158, 159, 166, 176 177 178, 179, 180. 182 से 189 तक	46 , 139 , 145 ,	47, 138, 143 144, 147, 150, 153, 154, 155, 157, 160, 165, 166, 173, 174, 175, 190, 192, 193, 194, 53, 57, 58, 94, 95, 96, 100 से 137 तक, 151, 161 से 164 तक, 168 से 172 तक, 191, 195,	46 , 139 ,
26	फलसूवा	देहरादून ऋषिकेश रोड बाया बडकोटमाफी भोगपुर थानो	83, 86, 104, 87, 88, 91, 93, 101, 102,	71 , 72 , 84 , 85 , 105 , 106 , 89 , 90 , 92 , 94 ,	59, 60, 65 से 67 तक, 70, 82, 95, 96 99, 100, 24, 25, 29 से 35 तक, 37 से 58 तक 61 से 63 तक, 68, 75 से 81 तक, 108 से 110 तक,	36 , 64 , 69 , 71 , 73 , 84 , 85 , 89 , 90 , 92 , 94 , 97 , 98 , 105 से 107 , 26 से 28 , 36 , 64 , 97 , 98 , 107 , 111 ,
27	सारधरवाला	देहरादून ऋषिकेश रोड बाया बडकोटमाफी भोगपुर थानो	47, 58 से 65 तक, 72, 73, 79 से 82 तक, 79/162, 79/163, 100 से 102 तक 105 से 135 तक, 137 से 150 तक, 152 से 160 तक,	14 से 16 तक , 39 से 42 तक , 46 , 57 , 66 , 71 , 74 , 97 से 99 तक , 151 , 161 ,	17, 37, 38, 43, 54 से 57तक, 68 से 70 तक, 75 से 78 तक, 19 से 32 तक, 67,	2 , 3 से 11 तक 12 , 33 व 34 , 95 से 99 , 13 से 16 , 33 से 35 , 39 से 42 , 66 , 71 , 74 , 96 से 99 , 151 , 161 ,
28	बनगई	देहरादून ऋषिकेश रोड बडकोटमाफी भोगपुर थानो	6, 10 से 17 तक, 20, 25, से 31 तक, 74, 75, 76, 77	18 , 19 , 21 से 24 तक , 32 , 33 , 41, से 46 तक, ,	1, 3, 4, 5, 18, 22, 23, 35, 36, 38, 39, 40, 48, 49, 72, 73, 83, 78, 79, 133, 134, 135, 34, 37, 51	19 , 24 , 32 , 33 , 77 , 80 82 , 67 , 80 , 82 , 95 , 118 , 147 ,


 (डा० नीरज खैरवाल)
 अपर जिलाधिकारी (वित्त एवं राजस्व)
 देहरादून।


					से 66 तक, 84 से 93 तक, 96 से 99 तक, 101 से 111 तक, 117, , 136 से 146.	
29	वीरपुरखुर्द	ऋषिकेश- हरिद्वार वाया वीरभद्र	1, 5, 12, 13,	7 , 8 , 25 ,	16, 20 से 23 तक, 25 से 28 तक, 31 से 34 तक, 36, 42, 49 से 55 तक,	1 , 7 से 11 तक , 15 , 17 , 9 से 11 , 14 , 17 से 19 , 24 , 35 , 37 , 38 , 64 ,
30	नौरतूवाला	देहरादून ऋषिकेश मार्ग बाया बडकोटमाफी भोगपुर थानो	48,	1, , 2 , 50 ,	49, 51 से 53 तक, 19 से 21 तक 27 28 से 69,	46 , 47 , 50 , 57 व 58 , 22 , 23 , 25 , 26 ,
31	गोविन्दवाला	देहरादून ऋषिकेश मार्ग बाया बडकोटमाफी भोगपुर थानो	-----		26, 27, 28, 32, 02, 04 से 8 तक, 12 से 15 तक, 17, 19 20 22 से 25 तक, 29, 31 , 33, 35 से 42 तक	, 01 , 03 , 9 , 16 , 18 , 21 , 30 , 31 , 34 ,
32	बागी	देहरादून ऋषिकेश मार्ग बाया बडकोटमाफी भोगपुर थानो	25 से 32 तक 42 से 49 तक, 38, 51 से 63 तक, 66 से 69 तक,	24 , 40 , 41 , 50 ,	33 से 36 तक, 39, 64, 65 70 से 72तक, 74, 76, 77, 79 से 93 तक,	24 , 73 , 75 , 78 , 94 से 96 , 40 , 41 , 50 , 75 , 78 , 73 , 24 ,
33	ऋषिकेश	ऋषिकेश हरिद्वार मुख्य मार्ग	9, 10, 16 लगायत, 41, 42, 43, 45 से 50 तक, 53 से 57 तक, 61 से 64 तक, 67, 89, 93, 96, 115, 125,		58, 59, 64, 120 से 124 तक, 246, 247, 248, 250, 274, 275, 280, 281, 282, 284, 285, 286, 293, 294,	276 , 279 ,


31/12/12


(डा० नीरज खैरवाल)
अपर जिलाधिकारी (वित्त एवं राजस्व)
देहरादून।

रजिस्ट्रीकरण उप-जिला चकराता के क्षेत्रान्तर्गत स्थित तहसील चकराता,
तहसील कालसी एवं तहसील त्यूनी, जनपद देहरादून।

उत्तर प्रदेश स्टाम्प (सम्पत्ति मूल्यांकन) नियमावली, 1997 के द्वारा प्रदत्त अधिकारों का प्रयोग करते हुए जनपद देहरादून के रजिस्ट्रीकरण उप-जिला चकराता के क्षेत्रान्तर्गत स्थित तहसील चकराता, तहसील कालसी एवं तहसील त्यूनी, जनपद देहरादून के लिए द्विवार्षिक न्यूनतम औसत बाजारी दरों का निर्धारण विवरण पत्र के अनुसार किया जा रहा है। यह दरें दिनांक 1 अप्रैल 2012 से दिनांक 31 अक्टूबर 2013 तक प्रभावी होंगी।


(डॉ० नीरज खेरवाल)

अपर जिलाधिकारी (वित्त एवं राजस्व)
देहरादून।


(दिलीप जावलकर)
कलेक्टर, देहरादून।


कार्यालय कलेक्टर, देहरादून

संख्या: 549 / नि.लि. / सर्किल रेट / 2012-13

दिनांक: 31 मार्च 2012

प्रतिलिपि निम्नलिखित को सूचनार्थ, परिपालनार्थ एवं आवश्यक कार्यवाही हेतु प्रेषित:

- 1- महानिरीक्षक निबंधन, उत्तरांचल, देहरादून।
- 2- जिला निबंधक, देहरादून।
- 3- जिला स्टाम्प अधिकारी/अपर जिलाधिकारी(वित्त एवं राजस्व) देहरादून।
- 4- सहायक महानिरीक्षक, निबंधन, देहरादून।
- 5- उपजिलाधिकारी चकराता, कालसी, त्यूनी।
- 6- सब रजिस्ट्रार चकराता, कालसी, त्यूनी।
- 7- तहसीलदार चकराता, कालसी, त्यूनी।


(दिलीप जावलकर)
कलेक्टर, देहरादून।


(1)

उत्तर प्रदेश स्टाम्प (सम्पत्ति का मूल्यांकन) नियमावली 1997 के द्वारा प्रदत्त अधिकारों का प्रयोग करते हुए जनपद देहरादून की तहसील चकराता के लिए द्विवार्षिक न्यूनतम औसत बाजारी दरों का निर्धारण विवरण पत्र के अनुसार किया जा रहा है।

यह दरें दिनांक 1 अप्रैल 2012 से 31 अक्टूबर 2013 तक प्रभावी रहेंगी

बाजार क्षेत्र एवं निकटवर्ती भूमि का मूल्यांकन

क्र० सं०	क्षेत्र / राजस्व ग्रामों के नाम	सिंचित दर प्रति हैक्टर (लाख रु० में)	असिंचित दर प्रति हैक्टर (लाख रु० में)	400 वर्ग मीटर तक की भूमि के अन्तरण के लिए निर्धारित दरें (रुपये प्रति वर्ग मीटर)						व्यवसायिक दर (रुपये प्रति वर्ग मीटर)	दुकान / रेस्टोरेन्ट / कार्यालय की दर (रुपये प्रति वर्ग मीटर)	अन्य व्यवसायिक प्रतिष्ठान की दर (रु० प्रति वर्ग मीटर)		
				निर्धारित दर (रुपये प्रति हैक्टर)	निर्धारित दर (रुपये प्रति हैक्टर)	200 वर्ग मीटर तक सबक पर निर्धारित दर	200 वर्ग मीटर तक सबक से 100 मीटर दूर निर्धारित दर	201 वर्ग मीटर से 400 वर्ग मीटर तक सबक पर निर्धारित दर	201 वर्ग मीटर से 400 वर्ग मीटर तक सबक से 100 मीटर दूर निर्धारित दर			401 वर्ग मीटर से 1000 वर्ग मीटर तक सबक पर निर्धारित दर	1001 वर्ग मीटर से 2000 वर्ग मीटर तक सबक से 100 मीटर दूर निर्धारित दर	निर्धारित दर
1	2	3	4	5	6	7	8	9	10	11	12	13	14	15
1	जोगियो (क्वांसी) लाखामण्डल माखटी छटो (पुरोडी) ठाणा, (लांगापोखरी) दुगरा(पुरोडी) कोटा (क्वानू)	21.23	17.04	456	366	265	222	193	165	1030	110	86	78	78



31/3/12

(डॉ० नीरज खैरवाल)
अपर जिलाधिकारी (वित्त एवं राजस्व)
देहरादून।

(2)

बाजार क्षेत्र एवं निकटवर्ती भूमि का मूल्यांकन (रुपये प्रति हैक्टेयर)

क्र०सं०	क्षेत्र / राजस्व ग्राम के नाम	सिंचित भूमि दर प्रति है० (लाख रू० में)	असिंचित भूमि दर प्रति है० (लाख रू० में)	अभ्युक्ति	विवरण
1	2	3	4	5	6
1	जोगियो (क्वांसी) लाखामण्डल माखटी छटौ (पुरोडी) ठाणा, (लांगापोखरी) दुगरा(पुरोडी) कोटा (क्वानू)	21.23	17.04	—	—


(डॉ० नीरज खैरवाल)
अपर जिलाधिकारी (वित्त एवं राजस्व)
देहरादून।

(3)

बस स्टैण्ड के पास की भूमि का मूल्यांकन (प्रति हैक्टर लाख रु० में)

1	2	3	4	5	6
1	जोगियो, माखटी, लाखामण्डल, घौरापुडिया, कान्डीचामागाटा, कान्डीई (बोन्दर) मोठी, ठाणा, टूंगरा, रिखाड, सहसा, सैज (बमटाड)	17.19	13.80	—	—
2	जाडी, मूगाड, सिजला, हाजा, दसौ, कोटा (क्वानू) पूनाहपोखरी, मोहना, सुजौ, सावरा, इन्द्रौली	8.74	7.65	—	—
3	लोहारी (धुनौ), कितरौली, डाडूवा, मताड, गमरी, मैलोथ, मझगांव (क्वानू), मलेथा, डूणवां, हजटा, जामूवां, नाराया, सलगा, कोथी, बिरपा, लावडी दत्तरोटा, बिसौ, कोहला, महरावना, शिर्वा, छुल्टाड, भटाड, छौटाड, मेगाड, महापावटां, बिरमौ, बगौती	8.74	6.90	—	—
4	बुरास्वा, रावना, पाटी, रगेऊ, छटौ, चोरपुनावा, हयोटरगी, गबेला, दौधा, कोरवा, कोटी (बगटाड), कैतरी, सिबौ, क्यावा, नगो ।	8.34	6.96	—	—

मोटर मार्ग के पास की भूमि का मूल्यांकन (प्रति हैक्टर लाख रु० में)

1	2	3	4	5	6
1	मेहना, सूजो, सावरा, इन्द्रौली, मिण्डाल, जोगियो, रावना, पाटी, बुरास्वा, माखटी, जावा, नगो, छटौ, चोराकुनावा	14.55	11.50	—	—
2	कोरबा, क्वारना, मैलोथ, गबेला, दौधा, सुनोड़ा, मटियाना, भूपौ	11.50	9.20	—	—
3	लाखामण्डल, घौरा-पुडिया, कान्डी, चामा, गाता, कान्डीई (बोन्दर), मोथी, ठाणा, टूंगरा, रेखाड, सेंसा, सैज, (बमटाड), जाडी, मुगाड, सिजला, हाजा, दसौ, कोटा (क्वानू), मलिया, दुणवा, हजटा, जामुवा, नाराया, सलगा, कोथी, बिरपा, लावडी, दत्तरोटा, विसो, कोल्हा, महरवाना, शिर्वा, छुल्टाड, भटाड, छौटाड, मेघाड, मैपावटा, बिरमौ, बगौती, रंगेऊ, हयो, टगरी, कोटी (बमटाड), बोहा, सीडी, वरकोटी, विजनू, कैत्री, शिमौ, क्यावा, नगौ ।	11.50	9.20	—	—

3/3/12


(डॉ० नीरज खैरवाल)

अपर जिलाधिकारी (वित्त एवं राजस्व)
देहरादून।

(4)

कृषि भूमि का मूल्यांकन (प्रति हैक्टर लाख रु० में)

1	2	3	4	5	6
1	कोटा (क्वानू), मझगांव (क्वानू), मैलोथ, लाखामण्डल,	6.60	4.40	—	—
2	मोहना, सुजो, सावरा, कन्दाड, इन्द्रोली, मिडाल, खाटवा, बनियाना, बुरास्वां, रावना, पांटी, कुराड, खनाड, सिंचाड, बंगोती, मझगांव (द्वार), समोग, जोगियो, घणता, खारसी, काण्डीधार, विरपा, रंगेऊ, चुनोटी, पुनाहापोखरी, सीडी-बडकोटी, बिजनू कान्डोई (बोन्दर), काण्डीचामागाथा, भटाड, छौटाड, छुल्टाड, मौठी, मेघाड, कुन्ना, मिवदा, धौरा पुडिया, लावडी दत्तरोठा, नाडा, गुठाड, कोटा (तपलाड), सिलानू रामपुर सरना, खबौ, साहिया (तपलाड), जस्टा, दावला, कोटुवा, डोरियो, घणता, विसो, कोल्हा, मेपावटा, बैहमू शिर्वा, महारावना, मटियावा, दौहाझुसौ, धिंघो, ककनोई, नगौ, माखटी, क्यावा, छटौ, चोरकुनावा, हयोटगरी, शिबौ, कैत्री, बिरमौ, ठाणा, टूंगरा, रिखाड, निथला, बिसोई, सैंज, सैंसा, टिकडीखेडा, कितरोली, डाडुवा, मताड, हाजा, मुगाड, जाडी, सिजला, लोहारी, दसौ, गबेला, भूपो, गमरी, दौधा, मटियाना, सुनोडा, बोहा, सलगा, हजटा, जामुवा, दुणवा, मलेथा, कोथी, कोरवा, मगरोली, क्वारना, होडा, डकियाराना, अस्टाड, लोरली, कोटी (बमटाड)	6.60	4.40	—	—


 (डॉ० नीरज खेरवाल)
 अपर जिलाधिकारी (वित्त एवं राजस्व)
 देहरादून।

(5)

उत्तर प्रदेश स्टाम्प (सम्पत्ति का मूल्यांकन) नियमावली 1997 के द्वारा प्रदत्त अधिकारों का प्रयोग करते हुए जनपद देहरादून की तहसील कालसी के लिए द्विवार्षिक न्यूनतम औसत बाजारी दरों का निर्धारण विवरण पत्र के अनुसार किया जा रहे हैं। यह दरें दिनांक 1 अप्रैल 2012 से 31 अक्टूबर 2013 तक प्रभावी रहेंगी

बाजार क्षेत्र एवं निकटवर्ती भूमि का मूल्यांकन

क्र० सं०	क्षेत्र/राजस्व ग्रामों के नाम	सिंचित दर प्रति हे० (लाब रु० में)	असिंचित दर प्रति हे० (लाब रु० में)	1000 वर्ग मीटर तक की भूमि के अन्तरण के लिए निर्धारित दरें। (रु० प्रति वर्ग मीटर)					व्यवसायिक दर (रु० प्रति वर्ग मीटर)	दुकान/रेस्टोरेंट/कार्या० की दर (रु० प्रति वर्ग मीटर)	अन्य व्यवसायिक प्रतिष्ठान की दर (रुपये प्रति वर्ग मीटर) किराये की दर		
				200 वर्ग मी. तक सड़क पर निर्धारित दर	200 वर्ग मी. तक सड़क से 100 मी. दूर निर्धारित दर	201 वर्ग मी. से 400 वर्ग मी. तक सड़क पर निर्धारित दर	401 वर्ग मी. से 1000 मी. तक सड़क से 100 मी. दूरी पर निर्धारित दर	1001 से 2000 वर्ग मीटर तक निर्धारित दर			गोदाम	होटल/गैस्ट हाउस/भारतघर सिनेमा हॉल/पैट्रोल पम्प	अस्पताल/धर्मशाला/मनोरंजन स्थल जो कि उत्तरांचल प्रदेश वर्णित अधि. के अन्तर्गत हैं।
1	2	3	4	5	6	7	8	9	10	11	12	13	14
1-	ब्यासनहरी, हरीपुर, तिलवाडी, कालसी ब्यासभूड	23.65	19.25	370	330	300	260	250	800	70	60	55	55
2-	कोटी (बिसाहल), उदपाल्टा, नेवी, सीला, दिना, बिसोई	16.00	12.65	300	255	220	185	160	640	70	60	55	55




(डा० नीरज खैरवाल)
अपर जिलाधिकारी (वित्त एवं राजस्व)
देहरादून।

(6)

बाजार क्षेत्र एवं निकटवर्ती भूमि का मूल्यांकन

क्र० सं०	क्षेत्र/राजस्व बार्नों के नाम	सिंचित दर प्रति हे० (लाख रु० में)	असिंचित दर प्रति हे० (लाख रु० में)	1000 वर्ग मीटर तक की भूमि के अन्तरण के लिए निर्धारित दरें। (रु० प्रति वर्ग मीटर)					व्यवसायिक दर (रु० प्रति वर्ग मीटर)	दुकान/रेस्टोरेन्ट/ क्वार्थी० की दर (रु० प्रति वर्ग मीटर)	अन्य व्यवसायिक प्रतिष्ठान की दर (रुपये प्रति वर्ग मीटर) किराये की दर		
				200 वर्ग मी. तक सड़क पर निर्धारित दर	200 वर्ग मी. तक सड़क से 100 मी. दूर निर्धारित दर	201 वर्ग मी. से 400 वर्ग मी. तक सड़क पर निर्धारित दर	401 वर्ग मी. से 1000 मी.तक सड़क से 100 मी.दूरी पर निर्धारित दर	1001 से 2000 वर्ग मीटर तक निर्धारित दर			निर्धारित दर	निर्धारित दर	निर्धारित दर
1	2	3	4	5	6	7	8	9	10	11	12	13	14
3	लोहरी (लखवाड), बाघना, थैना,पाटा, परिहाड, टिकौ,दैस्वी, लेन्टा, मण्डोली, उभरी, भंजरा,सूर्यी, कौथी भौन्दी, खणी, पटियाना, भन्दोटा, सरसौना, खतार,ठलीन, मुन्शी,बूहन, मथ्यौ, लोहरी (फरटाड), खाडी,काहा-नेहरा-पुनाह, उटैल, चन्दौ,टिपौ, खेरूया चापन, कोठातार्ली, खतासा, समाल्टा, कनबुआ, अलसी, रूपौ, सिघौर	16.00	12.70	368.50	297	226	187	162	798	72	60	55	55


 (डा० नीरज खेरवाल)
 अपर जिलाधिकारी (वित्त एवं राजस्व)
 देहरादून।

(7)

ग्रामीण क्षेत्र

क्र० सं०	क्षेत्र/राजस्व ग्रामों के नाम	सिंचित दर प्रति हे० (लाख ₹० में)	असिंचित दर प्रति हे० (लाख ₹० में)	1000 वर्ग मीटर तक की भूमि के अन्तरण के लिए निर्धारित दरें। (₹० प्रति वर्ग मीटर)				व्यवसायिक दर (₹० प्रति वर्ग मीटर)	दुकान/रेस्टोरेंट/कार्या० की दर (₹० प्रति वर्ग मीटर)	अन्य व्यवसायिक प्रतिष्ठान की दर (₹० प्रति वर्ग मीटर) किराये की दर		
				200 वर्ग मी. तक सड़क पर निर्धारित दर	200 वर्ग मी. तक सड़क से 100 मी. दूर निर्धारित दर	201 वर्ग मी. से 400 वर्ग मी. तक सड़क पर निर्धारित दर	401 वर्ग मी. से 1000 मी. तक निर्धारित दर			गोदाम	होटल/गैस्ट हाउस/बारातघर सिनेमा हॉल/पैट्रोल पम्प	अस्पताल/धर्मशाला/मनोरंजन स्थल जो कि उत्तरांचल प्रदेश वर्णित अधि. के अन्तर्गत है।
1	2	3	4	5	6	7	8	9	10	11	12	13
1	व्यासनहरी, हरीपुर, तिलवाडी, कालसी, व्यासभूड़, जोकला	9.35	5.25	126	115	105	95	305	53	42	42	42
2	कोटी(बिसाहल), पाटा, परिहाड, टिकों, देस्यौ, लेल्टा, मण्डोली, उभरौ, भंजरा, सूर्यौ।	9.35	5.25	126	115	105	95	305	53	42	42	42
3	चन्दौ,टिपी, मल्हौ, सुपी, कैसौ, आरा, सैन्ज(अठगांव), दिलौ, टिमरा, खोई, खमरौला चिमी, खराया, घराना उर्फ जिस्स्यौ, डिमी, दौ(बिसाहल), पिहानी,सराडी, खेरूवा,, कन्नबुआ, ककभडी, सकनी,अलसी,पंजिया, दधौ,अमराहा, चापनू, देऊ, मलेथा(सिली गौथान), उदपाल्टा,बोहरी, कुरौली,नेवी, राणी, उपरौली,बन्तौ, बिनी,कोठातार्लौ, खतासा, रूपौ, सवाई, कुन्ना (सेली), टिपराडा, डागूरा, मरल्हौ, खोक्टा, बुदौडा,कचटा, कुस्स्यौ, चिरटाड, लखवाड,सावडा, जखनोग भिस्ती,	6.30	4.20	126	115	105	95	305	53	42	42	42

(डा० नीरज खैरवाल)
अपर जिलाधिकारी (वित्त एवं राजस्व)
देहरादून।

<p>धनपौ, लेहारी (लखवाड)लखस्यार, कैनोटा,गांगरी, खाती, भुनौ, आष्टा, डाबरा, जैन्दौ, बाढौ, लटौ, गास्की,डीडाल, घमण्डगांव, समाल्टा, थेत्थौ, डामठा,झूसौ-भकरी, बमराड, पांनुवा, पाटा, फटयौ, ईच्छला,रताड, बजौ, सीला, लाधघ,दीना, बिसोई, मुन्धान, सिघौर, रामपुर, गडौल,चिचराड,क्यासा,लुपेरा,सरयाना,चीला,उभौ, रखटाड, काण्डौई (बहलाड),खुन्ना अलमान, मरुसासा, क्यारी, खणी, कौथी-भौदी, पटियाना, भन्द्रोटा, सरसोना, बाघना, कुईथा, बिजौ, बायथा, खतार, कोफटी,सेमाहा,भुगतारी,थैना, भोडा,बसान,धैरा,निछिया,सैरी,झुटाया, ठुरौ, बनसार, खाडी, ठलीन, धिरौई,मुन्थौ,लूहन,लोहारी (फरटाड), लोहारना, सिगौटा, कामला, चुणौ,खडीन, गडौंग, सकरील, मध्यौ,काहा-नेहरा-पुनाह, उटैल,बालन, बसाया, ललौ, गडैता, मसरराड, गौथान जोशी, बडन,दातन,हमरी, दीना,अतल्यौ,सेमोग, जडाना, डांडा, पिनगिरी, बढैत, बान्सु, बागी,बिहार चुन्हौ, खेडा तुनिया।</p>											
--	--	--	--	--	--	--	--	--	--	--	--



(डा0 नीरज खैरवाल)
अपर जिलाधिकारी (वित्त एवं राजस्व)
देहरादून।


(9)

लखवाड व्यासी परियोजना के पास मोटर मार्ग में आने वाली भूमि का मुल्याकन।

1	2	3	4	5	6	7	8	9	10	11	12	13
1	लखवाड,सावडा,जखनोग- भिस्तौ,धनपौ,लखस्यार,धिरोई,बागी, बान्सू	17.60	13.75	402	330	248	209	880	138	66	61	61

लखवाड व्यासी परियोजना के पास ग्रामीण क्षेत्र में आने वाली भूमि का मुल्याकन।

1-	विहार, चुन्हौ, गास्की, डिडांल	7.25	4.85	145	130	120	100	350	60	49	44	44
----	-------------------------------	------	------	-----	-----	-----	-----	-----	----	----	----	----


(डा० नीरज खेरवाल)
अपर जिलाधिकारी (वित्त एवं राजस्व)
देहरादून।

(10)

मुख्य/प्रमुख मार्गों पर स्थित क्षेत्रों की दरें।

क्र.सं.	मोटर मार्ग	क्षेत्र	सड़क से 50 मीटर तक आवासीय दर (प्रतिवर्ग मीटर)	51 से सड़क से 350 मीटर तक आवासीय दर (प्रतिवर्ग मीटर)	व्यवसायिक दर (प्रति वर्ग मीटर)	दुकान/रेस्टोरेंट कार्या. की दर(प्रति वर्ग मीटर) किराये की दर	अन्य व्यवसायिक प्रतिष्ठान की दर (प्रति वर्ग मीटर किराये की दर से)		
							गोदाम	होटल/गोस्ट हाऊस/बारात घर/सिनेमाहाल/पेट्रोल पम्प	अस्पताल/धर्मशाला/ शैक्षणिक संस्थान/ मनोरंजन स्थल अन्य जो कि उ.प्र. वाणि.अधि. के अन्तर्गत हैं।
1	2	3	4	5	6	7	8	9	10
1	कालसी-चकराता मोटर मार्ग	कालसी, हरीपुर, ब्यासनहरी	370	300	800	70	60	55	55
2	कालसी-बड़कोट रा. राज.मार्ग	धनपौ	402	248	880	138	66	61	61
3	कालसी-बड़कोट रा. राज.मार्ग	गास्की	145	120	350	60	49	44	44
4	साहिया चकराता मोटर मार्ग	नेवी, उदपाल्टा	300	220	640	70	60	55	55



(डा० नीरज खैरवाल)
अपर जिलाधिकारी (वित्त एवं राजस्व)
देहरादून।

(11)

मुख्य मार्ग/बाजार/बस स्टैंड पर पडने वाले खसरा नम्बरों का विवरण

क्र.सं.	नाम ग्राम	मुख्य मार्ग का नाम	खसरा नम्बरों की सूची	
			मुख्य मार्ग से 50 मीटर तक की दूरी पर	50 मीटर से अधिक एवं 350 मीटर तक की दूरी पर स्थित
1	2	3	4	5
1	कालसी	कालसी चक्राता मोटर राज मार्ग	प्रान्तीय मार्ग- 1,2,3,4,22,24,29,30,31,32,33,54,56, 57,58,59, 64, 65, 66, 69,70,71,72,73,77,79,80,91, 97,284,284, 286,318,319,321, 322,327,328, 329, 337,338,457, 461,469,470,479,480,481,484,485, 501,502,503, 504, 505,511, 540, 541, 542, 544, 554, 558, 561, 562,563,565,566,567,569,570, 571, 605, 606,611, राष्ट्रीय मार्ग-623,631,649,652, 653,654, 655,656, 657,658,659,673,674,675,676	प्रान्तीय मार्ग- 8,9,10,11,13,15,16,17,18,19,20,21,33,34,35,36, 37,38, 39,40, 41,42,43,44,45,46,47,48,49,50,53,60,62,80, 91,92,94,96,97, 101,105,106,107,115,116,117,142,255, 272, 279, 280, 284, 295, 296,297, 298, 301,305,311,312, 314,315, 316,344,347,348,350, 351,352, 540, 541, 542, 544, 545, 546, 547, 549, 550, 553, 554,555 556,557,558,577,579,580, राष्ट्रीय राज मार्ग-87, 589, 590, 591, 630, 634, 635, 637 ,638, 639, 640, 642,660, 661,662,660,668,669
2	हरिपुर	हरिपुर चक्राता मोटर राज मार्ग	राष्ट्रीय राज मार्ग-209,218,219,220,222,223,242, 243,245,246,447,462,477,503,500,529,	राष्ट्रीय राज मार्ग -46,48,68,67,70,71,72,73,75,86,87,88,130, 131,139, 140,144,145,146,147,148,149,150,151,152,153,153,154, 155,156,157, 161, 162,163,164,166,167,168,169,186,187,188,189,190,191,192, 193, 194,195,196,197,198,199,207,210,211,212,213, 214,215,216,217,224, 225,226,228,229,230,231,233,234,235,236,237, 238, 239, 240, 241, 256,257,258,259,260,261,262,263,264,266,268,269,270,273, 274, 275, 276, 277, 278,279,282,284, 286, 287,288,289,290,291,293, 296,297,298,301,302,304,305, 306,308,309,311,312,315,319, 321, 324,333,335,336,337,338,346,362,448,453,478,479,480, 484, 486, 488मि0,493,502,505,530,538


 (डा० नीरज खरवाल)
 अपर जिलाधिकारी (वित्त एवं राजस्व)
 देहरादून।

(12)

3	ब्यासनहरी	ब्यासनहरी-चक्राला-मार्ग	राष्ट्रीय राज मार्ग-51,52,53,54,59,60,61,67,68,85, 87, 104, 105,109,120,241,246,247,338,339,348, 349, 542, 543, 549,,550,558,559,566,	51, 52, 54, 60, 78, 84,85,114,115,117,119,121,122,124,126,127,128,129,130, 131,132,133, 134,135,136,137,159,168,169,170,175,176,177,178,179,180, 181,182,183,184,187, 188, 189, 190, 191, 192, 193,196,197,200,204,207,208, 209,211,213,214, 215,216, 217,219,220,221, 222,223,224,225,233,237,240, 241, 243, 244, 246, 248, 249, 251, 252, 254,255,259,260,261,262,264,266,267, 268,269,270,271,273,274,277, 282,284, 285, 319,321,322,323,325,327, 328,329,331,333, 334,335,337,338,357, 358, 359, 361, 362, 365,366,368, 369,370,372, 373,376,377,380, 382,383,384, 385,388,424, 425,426,507,515, 516,518,521,522,523,524, 526,529,542,543, 558,566, 569, 572/846,572, 574, 575, 576, ,577, 579, 588, 593, 607,608,610,611, 619,621,622, 623, 624, 627,630, 632,634,673,698,701,715,714,718,720,724
4	धनपौ	कालसी -बडकोट मार्ग	2570,2569,2563,2565,2566	2562
5	गास्की	कालसी -बडकोट मार्ग	181,184,186,187,188,189क, 193,194,195, 196, 197, 198, 199,200,216,217, 218,219,220,221,222,223क,224, 225,226,227,228,229,230,231,232,233,234,235क, 237	201,202,203,204,205,206,208,209,210,211,212,214,215,
6	नेवी	साहिया बाजार के पास की भूमि	125,126,127,130,131,132,133,134,136,137,138,139,140, 141,142,143	153,154,155,166
7	उदपाल्टा	साहिया बाजार के पास की भूमि	401,402,403,404,411,412,413,416,417,419	497,398,399,400,476,478,480,486,487,488,489.


2/3/12


(डा० नीरज खैरवाल)
अपर जिलाधिकारी (वित्त एवं राजस्व)
देहरादून।

(13)

तहसील ल्यूनी जनपद देहरादून दिनांक 01 अप्रैल 2012 से 31 अक्टूबर 2013 तक द्विवार्षिक न्यूनतम
औसत बाजारी दरों का निर्धारण

बाजार क्षेत्र एवं निकटवर्ती भूमि का मूल्यांकन

क्र०सं०	क्षेत्र/राजस्व ग्रामों का नाम	सिंचित दर प्रति है० (लाख रू०में)	असिंचित दर प्रति है० (लाख रू०में)	1000वर्ग मी. तक की भूमि के अन्तरण के लिए निर्धारित दरें (प्रति वर्ग मी.)				व्यावसायिक दर प्रति वर्ग मी.	दुकान/रेस्टोरेन्ट/कार्या०की प्रति वर्ग मी.किराये की दर	अन्य व्यावसायिक प्रति ठान की दर (रू०प्रति वर्ग मी.)किराये की दर		
				200वर्ग मी.सड़क पर निर्धारित दर	200वर्ग मी.सड़क से 100मी. दूर निर्धारित दर	201वर्ग मी.से 400वर्ग मी.दूर तक सड़क पर निर्धारित दर	401वर्ग मी.से 1000मी. दूर निर्धारित दर			निर्धारित दर	निर्धारित दर	निर्धारित दर
1	2	3	4	5	6	7	8	9	10	11	12	13
1	रायगी, बृनाड-वास्तिल	23.00	18.00	350	320	280	255	680	70	65	60	60


(डॉ० नीरज खेरवाल)
अपर जिलाधिकारी (वित्त एवं राजस्व)
देहरादून।


(14)

बस स्टैण्ट के पास की भूमि का मूल्यांकन

1	2	3	4	5	6	7	8	90	10	11	12	13
1	अणू हटाल	8.50	6.80	140	125	110	110	650	70	60	50	50
2	बानपुर,रडूभाटगढी,मुन्धौल,मेघाटू, सैज (देवघार), फेडिज, चातरा, हनोल, मैन्द्रथ, बागी झिटाड, बाणा-चिल्हाड, केराडइईई, निमंगा,छजाड, हरटाड,भटाड, भुनाड, ऐठान-डागूठा,सारनी,किस्तूड,कावाखेडा	7.80	5.95	125	115	110	95	655	75	60	55	55

मोटर मार्ग के पास की भूमि का मूल्यांकन


1	2	3	4	5	6	7	8	9	10	11	12	13
1	रायगी,बूनाड-वास्तिल	16.80	13.50	320	280	250	220	680	80	60	60	60
2	कोटी (बावर), कूणा, दाडमीगाड, चौसाल, ओबरासेर, भन्द्रौली, कोटी(मसोऊ), त्यूना, रजाणू, मशक	12.30	9.70	260	200	170	130	660	80	65	60	60
3	पेनुवा,खरोड़ा	9.65	7.70	180	140	125	115	650	75	65	60	60


(डॉ० नीरज खैरवाल)
अपर जिलाधिकारी (वित्त एवं राजस्व)
देहरादून।

(15)

कृषि भूमि का मूल्यांकन

1	2	3	4	5	6	7	8	9	10	11	12	13
1	रायगी, बृनाड-वास्तिल	9.00	5.00	150	140	120	110	270	80	50	50	50
2	शेडिया, भगवत, छुमरा, डेरसा, कुल्हा, वानपुर, भाटगढ़ी, मेघाटू, रडू, मुन्धौल, अणू, हटाल, सैज, फेडिज, प्यूनल, चातरा, हनोल, मैन्द्रथ, टिवटाड, झिटाड, कान्डा, फनार, बाणा - चिल्हाड, केराड देई, सिलौडा, निंमगा, सुनीर, डिमिच, चांजोई, भन्द्रौली, डूंगरी, पेनुवा, सुनोई, अमराड-झबराड, कुनैन, खरोडा, सैज-कैलो, खोलरा, रैटाड, मंगटाड, गोर्छा, कुनवा, पिंगवा, पुनिंग, ठारठा, कान्डोई-भरम, कावाखेडा, बागणी, बुल्हाड, बेगी, बायला, उदांवा, आसोइ, जगथान, बुरायला	6.80	4.40	150	120	110	100	280	60	60	50	50
3	बगी, कोटी-बावर, कूणा, दाडमीगाड, निनूस, पुरटाड, चौसाल, ओबरासेर, छजाड-हरटाड, भटाड, भुनाड, ऐठान-डामूडा, पटियूडी, सारनी, किस्तूड, भूट, बगूर, कोटी-मसो, त्यूना, रजाणू, हरटाड-सन्ताड, मशक	5.00	2.50	110	100	75	65	280	60	50	50	50


 (डॉ० नीरज खेरवाल)
 अपर जिलाधिकारी (वित्त एवं राजस्व)
 देहरादून।

(16)

नागरिकों की सुविधा हेतु विलेखों में अंकित किये जाने वाले आवश्यक तथ्यों की मार्गदर्शिका

क्रमांक	टिप्पणी
1-	यह मूल्यांकन सूची का भाग है।
2-	विलेख में वर्णित भूमि/सम्पत्ति के 1. नगरीय क्षेत्र 2 नगर निगम/नगर पालिका/नगर पंचायत में पूर्ण रूप से सम्मिलित क्षेत्र 3. वाणिज्यिक क्षेत्र 4-अर्द्ध नगरीय क्षेत्र 5. ग्रामीण क्षेत्र 6. औद्योगिक क्षेत्र में स्थित होने के सम्बन्ध में भूमि/सम्पत्ति की अवस्थिति अंकित किया जाना अनिवार्य होगा।
3-	विलेख में विलेख के द्वारा अन्तरित भूमि/सम्पत्ति के आवासीय/व्यवसायिक/औद्योगिक होने का उल्लेख किया जाना तथा कृषि भूमि होने की दशा में सिंचित/असिंचित को अंकित किया जाना अनिवार्य होगा।
4-	विलेख में वर्णित भूमि/सम्पत्ति के 1-भूमि का वर्गीकरण, 2-सिंचाई की सुविधा की पर्याप्तता, 3-सड़क, बाजार, बस स्टेशन, कारखानों, शैक्षणिक संस्थाओं, अस्पतालों और सरकारी कार्यालयों से दूरी के सम्बन्ध में अवस्थिति अंकित किया जाना अनिवार्य होगा।
5-	विलेख में वर्णित भूमि/सम्पत्ति का नगरपालिका खाता संख्या/बंदोबस्त संख्या/खसरा संख्या/खेवट संख्या/राजस्व ग्राम, सम्पत्ति के चिन्हीकरण हेतु वांछित तथ्य एवं विलेख के द्वारा अन्तरित भूमि/सम्पत्ति की चौहद्दी अंकित की जानी अनिवार्य होगी।
6-	विलेख में वर्णित भूमि/सम्पत्ति की सूची में वर्णित क्षेत्र के प्रमुख मार्ग से दूरी अंकित किया जाना अनिवार्य होगा।
7-	विलेख में वर्णित भूमि/सम्पत्ति के वाणिज्यिक भवनों के होने की स्थिति में परिक्षेत्र में विद्यमान किराया, 2-परिक्षेत्र में आर्थिक क्रिया-कलापों का विवरण अंकित किया जाना अनिवार्य होगा।
8-	विलेख में वर्णित भूमि/सम्पत्ति के वाणिज्यिक भवनों के होने की स्थिति में वाणिज्यिक भवनों का प्रकार- 1-दुकान 2. रेस्टोरेंट 3. कार्यालय 4. गोदाम 5. होटल 6. गेस्ट हाउस 7. बारात घर 8. सिनेमा हॉल 9. पेट्रोल पम्प 10. अस्पताल 11. धर्मशाला 12. मनोरंजन स्थल तथा अन्य वे सभी स्थल जो कि उत्तर प्रदेश वाणिज्य अधिनियम के अंतर्गत आच्छादित हों, अंकित किया जाना अनिवार्य होगा।
9-	मूल्यांकन सूची में वर्णित कार्यालय शब्द का तात्पर्य ऐसे कार्यालय से होगा, जो कि विभिन्न कम्पनियों/प्रतिष्ठानों द्वारा किराये पर लिये गये उन भवनों से है, जहां से उन कम्पनियों/प्रतिष्ठानों द्वारा अपने व्यवसायिक कार्यकलापों का संचालन किया जाता है तथा जो भवन उत्तर प्रदेश स्टाम्प सम्पत्ति का मूल्यांकन नियमावली 1997 में यथा परिभाषित है।



(डा० नीरज खेरवाल)

अपर जिलाधिकारी(वित्त एवं राजस्व)

देहरादून

(17)

सामान्य अनुदेशिका

क्रमांक	टिप्पणी
1-	यह मूल्यांकन सूची का भाग है।
2-	उ० प्र० वित्त निगम, उ० प्र० आवास विकास परिषद, विकास प्राधिकरणों, औद्योगिक प्राधिकरणों/निगमों एवं राजकीय नियन्त्रित संस्थाओं द्वारा अन्तरित परिसम्पत्तियों हेतु उक्त संस्थाओं द्वारा निष्पादित विलेखों के अन्तर्गत निहित सम्पत्ति का बाजार मूल्य संस्थाओं के द्वारा निर्धारित बाजार मूल्य के बराबर होगा।
3-	मूल्यांकन सूची में वर्णित प्रमुख/मुख्य मार्गों पर पड़ने वाले समस्त 1. नगरीय क्षेत्र 2 नगर निगम/नगर पालिका/नगर पंचायत में पूर्ण रूप से सम्मिलित क्षेत्र 3. वाणिज्यिक क्षेत्र 4-अर्द्ध नगरीय क्षेत्र 5. ग्रामीण क्षेत्र 6. औद्योगिक क्षेत्र की सम्पत्तियों के अन्तरण विलेख पर सम्पत्ति के प्रमुख/मुख्य मार्ग से 350 मीटर के अन्तर्गत होने की स्थिति में प्रमुख/मुख्य मार्ग/क्षेत्र विशेष में निर्धारित उच्चतम दरों के अनुरूप मूल्यांकन किया जायेगा। अन्तरण क्षेत्र की कोई सीमा नहीं होगी।
4-	सूची में वर्णित प्रमुख/मुख्य मार्गों के दोनों ओर 350 मीटर की दूरी तक के खसरा नम्बर जो सूची में वर्णित हैं उनसे संबंधित विलेखों के मूल्यांकन हेतु प्रमुख मार्गों/क्षेत्र विशेष की प्रवृत्त दरें, जो भी उच्च हों, प्रभावी होंगी। जनपद में जिन प्रमुख/मुख्य मार्गों के दोनों ओर के खसरा नम्बर सूची में वर्णित नहीं किये गये हैं, उन क्षेत्रों में सड़क मार्ग के दोनों ओर 350 मीटर की दूरी तक प्रमुख मार्ग/मुख्य मार्ग/क्षेत्र विशेष की प्रवृत्त दरें, प्रभावी होंगी। अन्तरण क्षेत्र की कोई सीमा नहीं होगी। (खसरा नम्बरों की सूची सलग्न है)
5-	भूमि/सम्पत्ति के अन्तरण पर सर्किल दर सूची में उल्लिखित कालोनी की दशा में सम्बन्धित कालोनी के नाम का उल्लेख करना अनिवार्य होगा एवं तदनुसार विलेख के द्वारा अन्तरित भूमि/सम्पत्ति का मूल्यांकन कालोनी/क्षेत्र की निर्धारित दरों में जो भी उच्च हो के अनुसार किया जायेगा, अन्यथा स्थिति में विलेख में यह उल्लेख करना अनिवार्य होगा कि अन्तरित भूमि/सम्पत्ति मूल्यांकन सूची में वर्णित कालोनियो/मौहल्लो/क्षेत्रों में स्थित नहीं है।
6-	विलेख में वर्णित भूमि/सम्पत्ति के आवासीय/औद्योगिक/गैर वाणिज्यिक भवन होने की स्थिति में भवनों के निर्माण स्तर के सम्बन्ध में सम्बन्धित स्वीकर्ता प्राधिकारी/संस्था/विकास प्राधिकरण द्वारा जिस श्रेणी का मानचित्र स्वीकृत हो उसका विलेख में उल्लेख किया जाना अनिवार्य होगा। इसके अतिरिक्त विलेख में भूखण्ड का क्षेत्रफल, कुल निर्मित क्षेत्रफल अंकित किये जाने के साथ भवन का स्वीकृत मानचित्र/मान्यता प्राप्त मानचित्रकार द्वारा निर्मित मानचित्र लगाया जाना तथा निर्माण श्रेणी के संबंध में श्रेणी प्रथम-आर०सी०सी०, श्रेणी द्वितीय-आर०बी०सी०, श्रेणी तृतीय-टीनपोश, फलैट्स होने का उल्लेख किया जाना अनिवार्य होगा।
7-	औद्योगिक/वाणिज्यिक/अनावासीय भवनों के मूल्यांकन में कोई ह्रास मूल्य देय नहीं होगा।
8-	बहुखण्डीय आवासीय भवनों में प्रथम, द्वितीय, तृतीय तल, तथा उससे उपरोक्त के समस्त तलों पर स्थित भवनों में भूखण्ड के मूल्यांकन पर क्रमशः 10 प्रतिशत, 20 प्रतिशत तथा 30 प्रतिशत की छूट होगी।

(डा० नीरज खरवाल)

अपर जिलाधिकारी(वित्त एवं राजस्व)

देहरादून

(18)

9-	भवनों की आयु निर्धारण के सम्बन्ध में भवन के निर्माण का वर्ष, भवन की आयु और मूल्य हास अंकित किया जाना अनिवार्य होगा, उक्त के अभाव में कोई क्षरण देय नहीं होगा।
10-	टीनपोश भवन में निर्माण के मूल्यांकन में क्षरण अधिकतम 25 वर्षों का देय होगा।
11-	बाउण्ड्री वॉल के स्थित होने पर ₹0 750/- प्रति रनिंग मीटर की दर से मूल्यांकन किया जायेगा।
12-	बहुखण्डीय आवासीय परिसर में स्थित फ्लैटों के मूल्यांकन के समय अविभाजित संयुक्त (कामन एरिया) भूमि का मूल्यांकन फ्लैटों के मूल्यांकन में समानुपातिक रूप से सम्मिलित किया जायेगा। फ्लैटों के अन्तरण विलेख में परिसर का कुल ऐरिया, उसमें निर्मित ऐरिया, ओपन-कॉमन एरिया तथा निर्मित ऐरिया में निर्मित फ्लैटों की कुल संख्या का उल्लेख करना अनिवार्य होगा।
13-	बहुखण्डीय आवासीय परिसर में स्थित फ्लैटों में निहित सुपर एरिया (जो कि निर्मित क्षेत्रफल का न्यूनतम 10 प्रतिशत होगा) का मूल्यांकन भी निर्मित क्षेत्रफल के मूल्यांकन में जोड़ा जायेगा। फ्लैटस से तात्पर्य ऐसे बहुखण्डीय आवासीय भवनो से है जो कि उत्तर प्रदेश फ्लैटस ओनरशिप आफ फ्लैटस एक्ट 1975 (उत्तराखण्ड उपान्तरण एवं अनुकूलन अधिनियम) के अन्तर्गत आच्छादित होते हैं।
14-	व्यावसायिक/वाणिज्यिक प्रतिष्ठान/दुकान की प्रति वर्ग मीटर किराया निर्मित क्षेत्रफल के आधार पर किया जायेगा जिसके लिये मूल्यांकन प्रति वर्ग मीटर मासिक किराया जो कि प्रत्येक क्षेत्र के आगे अंकित है X निर्मित क्षेत्रफल X 300 + भूखण्ड का सर्किल दर से मूल्यांकित मूल्य का योग होगा।
15-	बहुखण्डीय व्यवसायिक प्रतिष्ठानों में अन्तरित सम्पत्ति के सम्पूर्ण आगणित मूल्यांकन पर बेसमेंट में 20 प्रतिशत कम दरें लागू होंगी तथा लोअर ग्राउण्ड फ्लोर, अपर ग्राउण्ड फ्लोर एवं मेजनाईन फ्लोर पर भूतल के समान तथा प्रथम, द्वितीय तथा तृतीय तल, तथा उससे उपरोक्त के समस्त तलों पर कमशः 10 प्रतिशत, 20 प्रतिशत, 30 प्रतिशत कम दरें लागू होंगी।
16-	बहुखण्डीय व्यावसायिक/वाणिज्यिक परिसर में स्थित यूनिट/इकाईयो के मूल्यांकन के समय अविभाजित संयुक्त (कामन एरिया) भूमि का मूल्यांकन इकाई के मूल्यांकन में समानुपातिक रूप से सम्मिलित किया जायेगा। ऐसी सम्पत्ति के अन्तरण विलेख में परिसर का कुल ऐरिया, उसमें निर्मित ऐरिया, ओपन-कॉमन एरिया तथा निर्मित ऐरिया में निर्मित यूनिट/इकाईयो की कुल संख्या का उल्लेख करना अनिवार्य होगा।
17-	प्रमुख मार्गों/मुख्य मार्गों से 350 मीटर छोड़ कर 2500 वर्गमीटर से अधिक भूमि के अन्तरण विलेखों के द्वारा यदि पक्षकारान द्वारा यू0पी0 जैड0ए0 की धारा 143 के अन्तर्गत घोषित अकृषि भूमि का अन्तरण किया जाता है तो उक्त विलेखों पर कृषि दरें प्रभावी नहीं होंगी, इस दशा में 2500 वर्गमीटर से अधिक भूमि के अन्तरण विलेखों पर क्षेत्र विशेष की वर्गमीटर में निर्धारित अन्तिम दर प्रभावी होंगी।
18-	विलेख के निष्पादन दिनांक को महायोजना में प्रदर्शित भू-उपयोग के संबंध में, 2500 वर्गमीटर से अधिक भूमि के अन्तरण विलेखों में मूल्यांकन सूची में वर्णित कृषि, आवासीय, व्यवसायिक/अन्य व्यवसायिक और औद्योगिक भूउपयोग को छोड़ कर, अन्य भूउपयोगों की भूमि/सम्पत्ति हेतु मूल्यांकन सूची में क्षेत्र विशेष की वर्गमीटर में निर्धारित अन्तिम दर की 80 प्रतिशत दरें प्रभावी होंगी तथा प्रमुख मार्गों से 350 मीटर के अन्तर्गत सम्पत्तियों के मूल्यांकन के संबंध में 50 से 350 मीटर हेतु निर्धारित दर की 80 प्रतिशत दरें प्रभावी होंगी उक्त लाभ प्राप्त करने के लिये विलेख के पक्षकारान द्वारा विकास प्राधिकरण द्वारा मास्टर प्लान में प्रदर्शित एवं निर्गत भूप्रयोजन प्रमाण पत्र प्रस्तुत किया जाना अनिवार्य होगा।

(डा0 नीरज खेरवाल)

अपर जिलाधिकारी(वित्त एवं राजस्व)

देहरादून

(19)

19-	<p>2500 वर्गमीटर से कम क्षेत्रफल की किसी भी प्रकार की भूमि/सम्पत्ति तथा ऐसे क्षेत्र जिनमें कृषि दरे प्रभावी नहीं है, में किसी भी क्षेत्रफल के अन्तरण विलेख पर अन्तरित भूमि/सम्पत्ति के दो दिशाओं में सड़क/रास्ता होने की स्थिति में मूल्यांकन सूची में क्षेत्र विशेष हेतु प्रदत्त दरों से सम्पूर्ण आगणित मूल्यांकन 10 प्रतिशत अधिक होगा तीन दिशाओं में सड़क/रास्ता होने की स्थिति में मूल्यांकन सूची में क्षेत्र विशेष हेतु प्रदत्त दरों से सम्पूर्ण आगणित मूल्यांकन 20 प्रतिशत अधिक होगा एवं चार दिशाओं में सड़क/रास्ता होने की स्थिति में मूल्यांकन सूची में क्षेत्र विशेष हेतु प्रदत्त दरों से सम्पूर्ण आगणित मूल्यांकन 30 प्रतिशत अधिक होगा। विलेख में उक्तानुसार वर्णित स्थितियों के अनुरूप सीमाओं का उल्लेख न किये जाने पर विलेख की छाया प्रति स्टाम्प एक्ट की धारा 47-ए-3 के अन्तर्गत सन्दर्भित की जायेगी।</p> <p>उपरोक्त प्राविधान कृषि भूमि (2500 वर्गमीटर से अधिक क्षेत्रफल के अन्तरण विलेखों) पर लागू नहीं होगी।</p>
20-	<p>बहुमंजिलीय आवासीय परिसर के किसी भी तल पर स्थित आवासीय सम्पत्ति/फ्लैट तथा बहुमंजिली व्यवसायिक परिसर के किसी भी तल पर स्थित व्यवसायिक प्रतिष्ठान संबंधी सम्पत्ति के अन्तरण विलेख पर बहुमंजिलीय आवासीय परिसर/व्यवसायिक परिसर के दो दिशाओं में सड़क/रास्ता होने की स्थिति में मूल्यांकन सूची में क्षेत्र विशेष हेतु प्रदत्त दरों से सम्पूर्ण आगणित मूल्यांकन 10 प्रतिशत अधिक होगा तीन दिशाओं में सड़क/रास्ता होने की स्थिति में मूल्यांकन सूची में क्षेत्र विशेष हेतु प्रदत्त दरों से सम्पूर्ण आगणित मूल्यांकन 20 प्रतिशत अधिक होगा एवं चार दिशाओं में सड़क/रास्ता होने की स्थिति में मूल्यांकन सूची में क्षेत्र विशेष हेतु प्रदत्त दरों से सम्पूर्ण आगणित मूल्यांकन 30 प्रतिशत अधिक होगा। विलेख में उक्तानुसार वर्णित स्थितियों के अनुसार सीमाओं का उल्लेख न किये जाने पर विलेख की छाया प्रति स्टाम्प एक्ट की धारा 47-ए-3 के अन्तर्गत सन्दर्भित की जायेगी।</p>
21-	<p>महायोजना/अधिसूचित क्षेत्र के अन्तर्गत औद्योगिक क्षेत्रों में 500 वर्गमीटर भूमि के अन्तरण पर रुपये 5,000/- प्रति वर्ग मीटर की समान दरें लागू होंगी एवं उससे अधिक भूमि के अन्तरण पर 4,500 रुपये प्रति वर्गमीटर की समान दरें प्रभावी होंगी परन्तु उक्त क्षेत्रों में प्रमुख मोटर मार्गों पर पड़ने वाली परिसम्पत्तियों का मूल्यांकन (औद्योगिक क्षेत्र/क्षेत्र विशेष/प्रमुख मोटर मार्ग) में जो भी उच्च हो के अनुसार होगा, तथा निर्माण के लिए रु. 8000-00 प्रति वर्गमीटर की दरें लागू होंगी।</p>
22-	<p>किसी भी औद्योगिक ईकाई का अन्तरण होने की दशा में उक्त में स्थापित मशीनरी का मूल्यांकन गवर्नमेन्ट एप्रूव्ड वैल्यूअर की रिपोर्ट के अनुसार किया जायेगा।</p>
23-	<p>तहसील के किसी भी क्षेत्र में स्थित किसी भी मार्ग/रास्ते पर स्थित भूमि/सम्पत्ति के अन्तरण विलेख के माध्यम से यदि 35 वर्गमीटर तक की भूमि/सम्पत्ति का अन्तरण होता है, तो ऐसे विलेख में निहित भूखण्ड पर क्षेत्र विशेष की व्यावसायिक दर प्रभावी होंगी तथा निर्माण का मूल्यांकन निर्मित क्षेत्रफल की प्रकृति के अनुसार किया जायेगा। यह प्राविधान फ्लैटों के विलेखों में लागू नहीं होगा।</p>
24-	<p>मूल्यांकन सूची में वर्णित प्रमुख या मुख्य मार्ग/क्षेत्र वार निर्धारित दरों में यदि किसी स्थल की दरें दो स्थान पर निर्धारित हैं तो उच्चतम निर्धारित दर प्रभावी होंगी।</p>


(डा० नीरज खोसला)

अपर जिलाधिकारी(वित्त एवं राजस्व)
देहरादून


(20)

25-	मूल्यांकन सूची में यदि किसी क्षेत्र की दरें निर्धारित होने से छूट गयी हैं तो समीपस्थ स्थल हेतु निर्धारित उच्चतम दर से सम्पत्ति का मूल्यांकन किया जायेगा।
26-	निर्गत की जा रही मूल्यांकन सूची में यदि कोई लिपिकीय त्रुटि संज्ञान में आती हैं तो उक्त त्रुटि को शुद्ध करने हेतु तत्संबंधी निर्देश अलग से निर्गत किये जायेंगे।

गैर वाणिज्यिक भवनों का मूल्यांकन भवनों की श्रेणीवार निम्न दर सूची के अनुसार देय होगा:-		
क्रमांक	श्रेणी	निर्धारित दर
1	प्रथम श्रेणी - उत्तम श्रेणी	रुपये 9,000/-प्रति वर्गमीटर
2	द्वितीय श्रेणी - साधारण श्रेणी	रुपये 8,000/-प्रति वर्गमीटर
3	तृतीय श्रेणी - टिनपोश	रुपये 6,500/-प्रति वर्गमीटर
4	फलैटस	रुपये 14,000/-प्रति वर्गमीटर

नोट- निर्माण मूल्य में हास लोक निर्माण विभाग द्वारा प्रचारित सूत्र जिसके द्वारा क्षरण निम्नवर्णित सारणी, जो कि भवन की अनुमानित आयु 100 वर्ष मान कर अंकित की गयी है, के अनुसार देय होगा, जिसका फार्मूला निम्नलिखित है:-

$D = P \left(1 - \frac{RD}{100} \right) N$	
$RD = \frac{\text{भवन की औसत आयु}}{100}$	D = हास मूल्य (Depreciated Value) P = वर्तमान मूल्य N = कितने वर्ष पुराना (Actual Age of Building)


(डा० नीरज खैरवाल)
अपर जिलाधिकारी(वित्त एवं राजस्व)
देहरादून

(21)
क्षरण सारणी

1 Yrs	0.990	21	0.809	41	0.662	61	0.541	81	0.443
2	0.980	22	0.801	42	0.655	62	0.536	82	0.438
3	0.970	23	0.793	43	0.649	63	0.530	83	0.434
4	0.960	24	0.785	44	0.642	64	0.525	84	0.429
5	0.950	25	0.777	45	0.636	65	0.518	85	0.425
6	0.941	26	0.770	46	0.629	66	0.515	86	0.421
7	0.932	27	0.762	47	0.623	67	0.509	87	0.417
8	0.927	28	0.754	48	0.617	68	0.504	88	0.412
9	0.913	29	0.747	49	0.611	69	0.499	89	0.408
10	0.904	30	0.739	50	0.605	70	0.494	90	0.404
11	0.890	31	0.731	51	0.598	71	0.489	91	0.400
12	0.880	32	0.724	52	0.592	72	0.484	92	0.396
13	0.870	33	0.717	53	0.587	73	0.480	93	0.392
14	0.868	34	0.710	54	0.581	74	0.475	94	0.388
15	0.860	35	0.703	55	0.575	75	0.470	95	0.384
16	0.851	36	0.696	56	0.569	76	0.465	96	0.381
17	0.842	37	0.689	57	0.563	77	0.461	97	0.377
18	0.834	38	0.682	58	0.558	78	0.456	98	0.373
19	0.826	39	0.675	59	0.552	79	0.452	99	0.369
20	0.817	40	0.668	60	0.547	80	0.447	100	0.366

(डा० नीरज खेरवाल)
अपर जिलाधिकारी(वित्त एवं राजस्व)
देहरादून