

## कार्यालय, जिलाधिकारी, चम्पावत ।

संख्या:- 637 /स्टाम्प सहा0/2018-19


दिनांक- नवम्बर 1) ,2019

उप निबन्धक,  
चम्पावत ।

विषय:- प्रदेश के विभिन्न जनपदों में सम्पत्तियों के मूल्यांकन हेतु नवीन मूल्यांकन सूची (सर्किल रेट) जारी किये जाने के सम्बन्ध में।

उपरोक्त विषयक प्रभारी महानिरीक्षक निबंधन, (मुख्यालय), उत्तराखण्ड, देहरादून के पत्र संख्या:-1173/म.नि.नि./2010-20, दिनांक:-08 नवम्बर, 2019 जिसके द्वारा महानिरीक्षक महोदया, उत्तराखण्ड द्वारा दिनांक:-13.11.2019 को पूर्वान्ह 11.00 बजे मुख्यालय पर समीक्षा बैठक में जनपद के समक्ष उप निबंधक जो कि जनपद स्तर से प्रस्तावित मूल्यांकन सूची की समस्त सूचनाओ से भिन्न हो, को प्रस्तावित सर्किल दर सूची व समस्त सुसंगत सूचनाओं/ऑकडो तथा विभागीय साईट [eregistration.uk.gov.in](http://eregistration.uk.gov.in) पर पदर्शित G.I.S Application के अवलोकनपरान्त वर्तमान प्रचलित सर्किल दरों में दृष्टिगेचर हुई विसंगतियों के निवारण किये जाने की सूचनाओं सहित प्रतिभाग करने की अपेक्षा की गयी है (प्रति संलग्न)।

अतः प्रभारी महानिरीक्षक निबंधन, (मुख्यालय), उत्तराखण्ड, देहरादून के उपरोक्त पत्र में वर्णित सूचनाओ सहित नियत तिथि एवं समय पर बैठक में प्रतिभाग करना सुनिश्चित करें।  
संलग्न-यथोपरि।

  
(त्रिलोक सिंह मर्तोलिया)  
अपर जिलाधिकारी,  
चम्पावत ।

## कार्यालय, जिलाधिकारी, चम्पावत।

संख्या:- 637/स्टाम्प सहा0/2018-19

दिनांक- नवम्बर 11, 2019

उप निबन्धक,  
चम्पावत।

विषय:- प्रदेश के विभिन्न जनपदों में सम्पत्तियों के मूल्यांकन हेतु नवीन मूल्यांकन सूची (सर्किल रेट) जारी किये जाने के सम्बन्ध में।

उपरोक्त विषयक प्रभारी महानिरीक्षक निबंधन, (मुख्यालय), उत्तराखण्ड, देहरादून के पत्र संख्या:-1173/म.नि.नि./2010-20, दिनांक:-08 नवम्बर, 2019 जिसके द्वारा महानिरीक्षक महोदया, उत्तराखण्ड द्वारा दिनांक:-13.11.2019 को पूर्वान्ह 11.00 बजे मुख्यालय पर समीक्षा बैठक में जनपद के समक्ष उप निबंधक जो कि जनपद स्तर से प्रस्तावित मूल्यांकन सूची की समस्त सूचनाओं से भिन्न हो, को प्रस्तावित सर्किल दर सूची व समस्त सुसंगत सूचनाओं/ऑकडो तथा विभागीय साईट [eregistration.uk.gov.in](http://eregistration.uk.gov.in) पर पदर्शित G.I.S Application के अवलोकनपरान्त वर्तमान प्रचलित सर्किल दरों में दृष्टिगोचर हुई विसंगतियों के निवारण किये जाने की सूचनाओं सहित प्रतिभाग करने की अपेक्षा की गयी है (प्रति संलग्न)।

अतः प्रभारी महानिरीक्षक निबंधन, (मुख्यालय), उत्तराखण्ड, देहरादून के उपरोक्त पत्र में वर्णित सूचनाओं सहित नियत तिथि एवं समय पर बैठक में प्रतिभाग करना सुनिश्चित करें।  
संलग्न-यथोपरि।

(त्रिलोक सिंह मर्तोलिया)  
अपर जिलाधिकारी,  
चम्पावत।

01/11/19

जनपद चम्पावत अन्तर्गत तहसील चम्पावत के प्रमुख क्षेत्रों में स्थित भूमि की दरें।

(नगरीय क्षेत्र)

(1)

क्र० सं०	श्रेणी	प्रमुख मार्ग/मोहल्लों/राजस्व ग्रामों का नाम	दर	सामान्य दर (base rate)							वाणिज्यिक भवन की दर सुपर एरिया प्रतिवर्ग मीटर में	वाणिज्यिक निर्माण की दर आच्छादित प्रतिवर्ग मीटर में		
				कृषि भूमि की दर (प्रति हे० रु० में)		अकृषिक/आवासीय भूमि की दर (प्रति वर्ग मीटर रु० में)		बहुमंजिल भवन में स्थित आवासीय भवन में स्थित आ0पलैट (सुपर एरिया प्रतिवर्ग मीटर रु०में)	दुकान रेस्टो रेन्ट कार्यालय	अन्य वाणिज्यिक प्रतिष्ठान			प्रथम श्रेणी (पक्का)	द्वितीय श्रेणी पक्का कच्चा
				0-50 मीटर तक	50 से 200 मीटर तक	200 मीटर से अधिक	0-50 मीटर तक							
1	2	3	4	5	6	7	8	9	10	11	12	13	14	15
1	क	टनकपुर-पिथौरागढ़ राष्ट्रीय राजमार्ग 125 से जुड़े ग्राम:- चम्पावत, मल्लीमांदली, तल्ली मांदली, मांजगांव, जूपपटवा,	वर्तमान दर	26212500	19292400	14762880	3270	2410	1850	13270	32213	26963	10000	5500
1	ख	उपरोक्त के अतिरिक्त चम्पावत, सेलाखोला, मल्ली मांदली, तल्ली मांदली, त्यारकूड़ा, कनलगांव, जूपपटवा	प्रस्तावित दर (20% वृद्धि) नगर पालिका वर्तमान दर	31455000	23150880	17715460	3920	2900	2220	15920	38660	35960	12000	6600
2	क	राष्ट्रीय राजमार्ग 125 से जुड़े ग्राम:- खर्ककाकी, पुनेठी	वर्तमान दर	17850000	13144500	10058400	2230	1640	1260	12230	31069	26739	10000	5500
2	ख	उक्त के अतिरिक्त डुंगरासेठी, पुनेठी, कुलेठी, शक्तिपुर चौकी, खर्ककाकी	प्रस्तावित दर (20% वृद्धि) नगर पालिका वर्तमान दर	21420000	15773400	12070100	2680	1970	1510	14680	37280	32100	12000	6600
			प्रस्तावित दर (20% वृद्धि)	19705400	15773400	12070100	2460	1950	1500	14460	37050	31850	12000	6600

उप निरन्धक चम्पावत

K. S. Bhatia  
E. S. Bhatia

13/11/20  
13/11/20  
13/11/20  
13/11/20

13/11/20  
13/11/20  
13/11/20  
13/11/20


13/11/20  
13/11/20  
13/11/20  
13/11/20

जिलाधिकारी,  
चम्पावत।

अर्द्धनगरीय ग्राम

क	वर्तमान दर	17850000	13144500	10058400	2230	1640	12230	31990	26739	10000	5500
3	टनकपुर पिथौरागढ़ राष्ट्रीय राजमार्ग से जुड़े ग्राम- मुड़ियानी, राकड़ीफुलारा,	17850000	13144500	10058400	2230	1640	12230	31990	26739	10000	5500
		प्रस्तावित दर (15% वृद्धि)	15116200	11567200	2560	1890	14060	36800	30750	12000	6600
3	उपरोक्त के अतिरिक्त मुड़ियानी बाजरीकोट, चौड़ासेठी राकड़ीफुलारा	16422000	13144500	10058400	2050	1640	12050	31791	26541	10000	5500
		प्रस्तावित दर (15% वृद्धि)	18885000	11567200	2360	1890	13900	36560	30520	12000	6600
4	राज्यमार्ग मंच तामली से लगे ग्राम:- लटोली, फूंगर	10875000	8004000	6116000	1360	1000	11360	26767	21262	10000	5500
		प्रस्तावित दर (15% वृद्धि)	12506300	703400	1570	1150	13060	30780	24450	12000	6600
4	उपरोक्त के अतिरिक्त ढकनाबडोला, सैदोलाबोरा, दुधपोखरा, फूंगर,	10005000	8004000	6116000	1250	1000	11250	26646	21179	10000	5500
		प्रस्तावित दर (15% वृद्धि)	11505700	7033400	1440	1150	12940	30640	24350	12000	6600

(2)


  
 जिलाधिकारी,  
 चम्पावत।

B/S.C

ग्रामीण क्षेत्र

(3)

5	क	राज्यमार्ग मंच तामली से लगे ग्राम:- बरदोली, जायड़	वर्तमान दर	7866000	6017000	4588500	980	750	580	9480	23100	21137	8500	5000
			प्रस्तावित दर (10 % वृद्धि)	8652600	6618700	5047400	1078	825	640	10430	25410	23250	9350	5500
5	ख	टनकपुर पिथौरागढ़ राष्ट्रीय राजमार्ग संख्या-125 से जुड़े ग्रामों के नाम:- छीड़ापानी,	वर्तमान दर	8550000	6290500	4807000	1070	790	600	9570	23100	21236	8500	5000
			प्रस्तावित (10 % वृद्धि) वर्तमान दर	9405000	6919600	5287700	1180	870	660	10530	25410	23360	9350	5500
5	ग	उपरोक्त के अतिरिक्त चनई, कफलोंग, बरदोली, जायड़ शिलिंगटाक, पवत, नधान डन्टी, छीड़ापानी, चैकुनीबोरा चैकुनीपाण्डेय, कमैला, काण्डा, लिस्ता, नगरगोंव, पल्सों,	वर्तमान दर	7524000	6017000	4588500	940	750	580	9440	23100	21093	8500	5000
			प्रस्तावित दर (10 % वृद्धि)	8276400	6618700	5047400	1030	825	640	10380	25410	23200	9350	5500
6		राजमार्ग मंच तामली के ग्राम:- मौनपोखरी, कारी, मंच, पोलप	वर्तमान दर	4140000	3168000	2415000	520	390	300	8345	21077	15827	7825	3937
			प्रस्तावित दर (10 % वृद्धि)	4554000	3484800	2656500	570	430	330	9180	23185	17410	8610	4330
6	क	राज्य मार्ग संख्या-64 से लगे ग्रामों के नाम:- पुनाबे, सुयालखर्क,	वर्तमान दर	4140000	3168000	2415000	520	390	300	9020	21077	15827	8500	5000
			प्रस्तावित दर	4554000	3484800	2656500	572	430	330	9920	23185	17410	9350	5500
6	ख	टनकपुर पिथौरागढ़ राष्ट्रीय राजमार्ग संख्या-125 से जुड़े ग्रामों के नाम:-धौन	वर्तमान दर	4140000	3168000	2415000	520	390	300	9020	21077	15827	8500	5000
			प्रस्तावित दर (10 % वृद्धि)	4554000	3484800	2656500	572	430	330	9920	23185	17410	9350	5500

B/S/C

अनुसूचित  
श्रेणी नि.प.क  
चम्पारत

Asst. Commr.  
Eor. Bamba

Asst. Commr.  
Eor. Bamba

Asst. Commr.  
Eor. Bamba

Asst. Commr.  
Eor. Bamba

जिलाधिकारी,  
चम्पारत।

6	ग	उपरोक्त के अतिरिक्त मौनपोखरी, कठनौली, धौन, मोरडी पैतीमाफी च्युराखर्क, सुयारखर्क, सिप्टी, पुनाबे, कोयाटी, सैन्दर्क, चौडाडुमखुरी, लमकनिया, पत्थरमौन, दुधौरी, हियूला, निनौडी, सिमियाउरी, कारी, बिरगोला, तामली, नाग, बचकोट, पोलप, हरम, ल्वाकी, मंच दुबड़जैनल	वर्तमान दर	3960000	3024000	2346000	490	360	300	8365	21044	15794	7875	3937
			प्रस्तावित दर (10 % वृद्धि)	4356000	3326400	2580600	540	400	330	9200	23150	17370	8660	4330
7	क	राज्य मार्ग संख्या-64 से लगे ग्रामों के नाम:- नरसिंहडांडा, बिरगुल	वर्तमान दर	2898000	2200000	1690500	360	280	210	6266	13174	12649	5906	3150
			प्रस्तावित दर (10 % वृद्धि)	3187800	2420000	1859600	400	310	230	6890	14490	13910	6500	3500
7	ख	टनकपुर पिथौरागढ़ राष्ट्रीय राजमार्ग संख्या-125 से जुड़े ग्रामों के नाम:- बस्टियागूँठ, डोला, स्वाला, काण्डा, दियूरी, कोट अमोड़ी	वर्तमान दर	2898000	2200000	1690500	360	280	210	6266	13174	12649	5906	3150
			प्रस्तावित दर (10 % वृद्धि)	3187800	2420000	1859600	400	310	230	6890	14490	13910	6500	3500
7	ग	उपरोक्त के अतिरिक्त भगिनामण्डारी, खर्क, चौधरीजूला, सनियाफलिया लगगा खलकडिया, सनियानीलकडिया, सनियाफलिया लगगा खुनाडी, खर्कबगड, खुनाडी, बिलौटासोन, डिगडई, खलकडिया खेतारउखंडा, नायल, रतनकडिया, गडकोट, पातल, कालूखान, गूँठगडसाडी, बड़पास, मैरौली बसान, लधौनटुकडा, बुंगाख्याली, ऐडी, दुबचौडा, नरसिंहडांडा, बिरगुल, गोली, चौड़ाख्याली, सायली, बस्टियागूँठ, ध्यानमण्डारी, नायल, अमोड़ी, डोला, स्वाला, काण्डा, दियूरी, रैसंग, खार, बोयल, गुरुखोली, ठूलाकोट, समैला, सल्ली, नीड, कटाडमाफी, सिमलामोफी, बिल्लडी, भनौली, क्वारसिंग, छतकोट, ववैराला, गायल, जैगोवजैतोली, सलकाण्डा, नन्दकुली, रीठा, डुंगरा, पड़ंगा, चंचलपुर उर्फचाबडी, मझेडा, बड़ौली, कोटअमोड़ी	वर्तमान दर	2772000	2100000	1642200	346	264	204	6252	13158	12633	5906	3150
			प्रस्तावित दर (10 % वृद्धि)	3049200	2310000	1806420	380	290	225	6890	14490	13910	6500	3500

B/SIC

Kalyan  
E-01 Bantaha  
सा निबन्धकKalyan  
E-01 Bantaha  
सा निबन्धकKalyan  
E-01 Bantaha  
सा निबन्धकKalyan  
E-01 Bantaha  
सा निबन्धकKalyan  
E-01 Bantaha  
सा निबन्धकKalyan  
E-01 Bantaha  
सा निबन्धक

(5)

क	वर्तमान दर	वर्तमान दर	वर्तमान दर	वर्तमान दर	वर्तमान दर	वर्तमान दर	वर्तमान दर	वर्तमान दर	वर्तमान दर			
8	भूलागाँव, रायल, सिमाड, आखलडुंगा, दुनिया, मिरतोला, नदोला, अमकड़िया, लफड़ा, विवडिंग, नायडी, बस्टिया, भगीनाखेत, जमराड़ी, पाली, बैड़ा, देवली, घुरचुम, अमौन, बजौन लड़ाबोरा, बगेड़ी, खटौलीतल्ली, खटौली मल्ली, पिनाना, पचनई, वैलसा, रियासीबमनगाँव, तरकुली, बरकुल अमोडा, आमनी, हियाली, भण्डार, सौराई, हरतोला, रूईया, कुकडौनी, सतकुला, आमगूठ, तल्लाकफल्टा, मल्लीकफल्टा, कैन्थूडा, आमखोला, गूरनागूठ, दूनी, पाली, रौकुवर, मण्डारबोरा, सौंजबिष्ट, बसौटमाफी, बुगाचैकुनी, गिरीपुनेटी, बकुण्डा, बकोडा, मोस्ता, अंकेरी, ग्वानी, मटकाण्डा, स्यूतोला, खटगिरी, अमोडा	445500	401625	344250	50	45	40	5956	12605	12080	5906	3150
	प्रस्तावित दर (10 % वृद्धि)	490100	441800	378700	55	50	45	6550	13870	13290	6500	3500

अमोडा  
रूप निगमक  
चम्पावत

B/S

K. K. K. K.  
E.C. Bambole

200  
199

AMT  
Pura  
Dapur

A. T. L. D.

जिलाधिकारी,  
चम्पावत।

तहसील लोहाघाट जनपद चम्पावत के प्रमुख मार्गों पर स्थित क्षेत्र को न्यूनतम दर (6)

क्र० सं०	प्रमुख मार्ग/मोहल्लों/राजस्व ग्रामों की श्रेणी	प्रमुख मार्ग/मोहल्लों/राजस्व ग्रामों का नाम	क्षेत्र	सामान्य दर- (Base Rate)					वाणिज्यिक भवन की दर (सु पर एरिया प्रति वर्ग मी० रु० में)										
				प्रमुख मार्ग पर स्थित कृषि भूमि की दर (प्रति हे० रु० में)	न्यूनतम दर (प्रति वर्ग मी० रु० में)	व्यावसायिक की न्यूनतम दर (प्रति वर्ग मी० रु० में)	गिर्जा व आवासीय भवन में स्थित आवासीय सुपर एरिया प्रति वर्ग मी० रु० में	वाणिज्यिक भवन की दर (सु पर एरिया प्रति वर्ग मी० रु० में)	उकान रेस्टोरेंट वर्ग मी०	अन्य वाणिज्यिक प्रतिष्ठान	प्रथम श्रेणी (पक्का)	द्वितीय श्रेणी (पक्का/कच्चा)							
1	क	3	राष्ट्रीय राजमार्ग टनकपुर-फिरोसागढ़-125 से जुड़े ग्राम-लोहाघाट	0-50 मीटर तक	51 मीटर से अधिक 200 मी० तक	200 मीटर से अधिक	दर	0-50 मीटर तक	51 मीटर से अधिक 200 मी० तक	200 मीटर से अधिक	200 मीटर से अधिक	200 मीटर से अधिक	200 मीटर से अधिक	200 मीटर से अधिक	200 मीटर से अधिक	200 मीटर से अधिक	200 मीटर से अधिक	200 मीटर से अधिक	200 मीटर से अधिक
1	क	3	राष्ट्रीय राजमार्ग टनकपुर-फिरोसागढ़-125 से जुड़े ग्राम-लोहाघाट	21025000	15479000	11836000	2630	1930	1480	12630	32080	26830	10000	5500					
2	क		उपरोक्त के अतिरिक्त लोहाघाट नगर पंचायत	25230000	18574800	14203200	3160	2320	1780	15160	38500	32200	12000	6600					
			प्रस्तावित (20 % वर्तमान दर)	19343000	15479000	11836000	2900	1930	1480	12420	31850	26599	10000	5500					
			प्रस्तावित (20 % वृद्धि)	23211600	18574800	14203200	2900	2300	1780	14900	38200	32000	12000	6600					

Handwritten signatures and notes in blue ink, including 'S/C', 'B/S/C', 'K. S. Bhatnagar', 'J. C. P. W. P.', and 'जिलाधिकारी, चम्पावत'.



तहसील लाहाघाट जनपद चम्पावत क प्रमुख मार्ग पर स्थित क्षेत्र का न्यूनतम दर (7)

क्र०सं	प्रमुख मार्ग/ मोहल्लों/ राजस्व ग्रामों का नाम	क्षेत्र	सामान्य दर- (Base Rate)										वाणिज्यिक भवन की दर (सु गैर वाणिज्यिक भवन की दर (प्रति वर्गमी० रु० मी)	
			प्रमुख मार्ग पर स्थित कृषि भूमि की दर (प्रति है० रु० मी)		प्रमुख मार्ग पर स्थित अकृ० भूमि व्यावसायिक की न्यूनतम दर (प्रति वर्गमी० रु० मी)		जिलों व आवासीय भवन में स्थित आवासीय सुपर परिया प्रति वर्गमी० रु० में		अन्य वाणिज्यिक प्रतिष्ठान		प्रथम श्रेणी (पक्का)	द्वितीय श्रेणी (पक्का/ कच्चा)		
			0.50 मीटर तक	50 मीटर से अधिक 200 मी० तक	200 मीटर से अधिक	0.50 मीटर तक	51 मीटर से अधिक 200 मी० तक	200 मीटर से अधिक	दुकान रेस्टोरेंट वर्गमी०	12			13	14
1	2	3	4	5	6	7	8	9	10	11	12	13	14	15
1-	क	राष्ट्रीय राजमार्ग टनकपुर-पिथौरागढ़ -125 से जुड़े ग्राम:-पाटन-पाटनी, राइकोट महर	वर्तमान दर	14000000	10304000	7876000	1750	1290	980	10750	26635	21385	9000	5000
1ख		उपरोक्त अतिरिक्त पाटन पाटनी, राइकोट महर, कलीगांव, कोलोडेक, फनीहिल	प्रस्तावित दर	16100000	11849600	9057400	2010	1480	1130	12400	30630	24600	10400	5750
2	क	राष्ट्रीय राजमार्ग टनकपुर पिथौरागढ़-125 से जुड़े ग्राम: रायकोट कुंवर, खूनाबोरा, खूनामलक	वर्तमान दर	6025000	4427500	3388000	750	550	420	9750	21162	15911	9000	5000
2	ख	राज्यमार्ग- लोहाघाट-खेतीखान 10 से जुड़े ग्राम-गोसनी (खेतीखान)	प्रस्तावित वर्तमान दर	6928800	5091700	3896200	860	630	480	11210	24350	18300	10400	5750
3	क	उपरोक्त के अतिरिक्त गोसनी, खेतीखान, चौडभाट, रायकोट कुंवर, खूनाबोरा, खूनामलक	प्रस्तावित वर्तमान दर	6374500	4870300	3719100	800	610	460	11110	24200	18200	10350	5800
			प्रस्तावित	6097300	4870300	3719100	760	610	460	11110	24200	18200	10350	5800

जिलाधिकारी, चम्पावत।

**तहसील लोहाघाट जनपद चम्पावत के प्रमुख एवं नये मार्गों व अन्य स्थानों पर स्थित ग्रामीण क्षेत्र की न्यूनतम दरें**

(8)

क्र०सं	प्रमुख मार्ग/ मोहल्लों / राजस्व ग्रामों का नाम	दर	सामान्य दर - (Base Rate)										वाणिज्यिक भवन की दर (सु) में वाणिज्यिक भवन की दर (प्रति वर्गमी० रु० में)	वाणिज्यिक भवन की दर (सु) में वाणिज्यिक भवन की दर (प्रति वर्गमी० रु० में)	
			प्रमुख मार्ग पर स्थित कृषि भूमि की दर (प्रति है० रु० में)		प्रमुख मार्ग पर स्थित अकृषि भूमि व्यावसायिक की न्यूनतम दर (प्रति वर्गमी० रु० में)		जिलों व आवासीय भवन में स्थित		वाणिज्यिक भवन की दर (सु) में वाणिज्यिक भवन की दर (प्रति वर्गमी० रु० में)		अन्य वाणिज्यिक प्रतिष्ठान	प्रथम श्रेणी (पक्का)			द्वितीय श्रेणी (पक्का/ कच्चा)
			0-50 मीटर तक	50 मीटर से अधिक 200 मी० तक	0-50 मीटर तक	51 मीटर से अधिक 200 मी० तक	200 मीटर से अधिक	200 मीटर से अधिक	आवासीय सुपर एरिया प्रति वर्गमी० रु० में	दुकान रेस्टोरेण्ट वर्गमी० में					
1	2	3	4	5	6	7	8	9	10	11	12	13	14	15	
1	क	राज्यमार्ग लोहाघाट, बाराकोट सिमलखेत 57 से जुड़े ग्राम:-पऊ	वर्तमान दर	4220500	3234000	2467500	530	400	310	8930	21077	15827	8400	5000	
			प्रस्तावित	4642600	3557400	2714300	580	440	340	9800	23190	17410	9250	5500	
1- ख		उपरोक्त के अतिरिक्त एवटमाउण्ट, मायावती, पऊ, चौडाढेक, बन्देलाढेक, पौत्रीढेक, मल्लाढेक, फोर्ती, मोत्यूरज, बनगांव, चिडियाढुगा ।	वर्तमान दर	4037000	3234000	2467500	500	400	310	8900	21044	15794	8400	5000	
			प्रस्तावित	4440700	3557400	2714300	550	440	340	9800	23190	17410	9250	5500	
2	क	राज्यमार्ग 57 से जुड़े ग्राम:- किमतोली, डुंगरीफर्त्याल	वर्तमान दर	2484000	1903000	1449000	410	240	180	6310	13180	12655	5900	3150	
			प्रस्तावित	2732400	2093300	1593900	450	260	200	6950	14500	13920	6500	3500	
		उपरोक्त के अतिरिक्त अन्य मोटर मार्ग:- पुल्ला, मडलक, किमतोली, भुमलाई, डैसली, इडाकोट, रौतलीमारा, कलचौड़ा, बुंगाफर्त्याल, डुंगरीफर्त्याल, थुवामारा, बुडचौड़ा, मानरतल्ला, मानरमल्ला, रौसाल, बिण्डातिवारी, खवागढ, खैसकाण्डे ।	वर्तमान दर	2376000	1903000	1449000	390	240	180	5110	13158	12633	5900	3150	
2- ख			प्रस्तावित	2613600	2093300	1593900	430	260	200	5620	14500	13920	6500	3500	

जिलाधिकारी, चम्पावत।

B/S/C



4	क	बनतडी, पातली, पातली, घडकी, घनेल, बयालबुंगा, कुन्डीमारा, कायल, तल्लानयाबाद, चौरी, डुंगरी, खुल्कवार, पीडलगाबजगल, लडा, नाकोट खोलिया, बसेडी, बस्टनीली, फुन्दापाटनी, हरोडी, लडी, बगजीवाला, बुदकाडिया, टस्टकाण्डे, खाटखुटम, पदाडी, चमोला, खायकोटमल्ला, कोटलगा चांचडी, पेडुसेरा, लोजनी, टुण्डाविष्ट, मथबलाना, बलाना, बोराबुंगा, फाफर, पठलना ।	वर्तमान दर	495000	378000	357000	62	47	37	5962	12605	12080	5900	3150
		प्रस्तावित	544500	415800	392700	70	50	40	6600	13300	6500	3500		

*Handwritten signature*

अथ निरक्षक  
अप्यावत

B/SIC

Keshavnagar  
E-01, Barambada

*Handwritten signature*

*Handwritten signature*

E.G  
P.W.D Dept

*Handwritten signature*

जिलाधिकारी,  
अप्यावत ।

*Handwritten signature*

**अर्धनगरीय क्षेत्र तहसील बाराकोट**

(11)

क्र०सं	प्रमुख मार्ग / मोहल्लों / राजस्व ग्रामों की श्रेणी	प्रमुख मार्ग / मोहल्लों / राजस्व ग्रामों का नाम	क्षेत्र	सामान्य दर-(Base Rate)										वाणिज्यिक भवन की दर (सु पर एरिया प्रति वर्ग रू० में)		नै वाणिज्यिक भवन की दर (प्रति वर्गमी० रू० में)		
				प्रमुख मार्ग पर स्थित कृषि भूमि की दर (प्रति हे० रू० में)			न्यू प्रमुख मार्ग पर स्थित अकू० भूमि व्यावसायिक की न्यूनतम दर (प्रति वर्गमी० रू०)			जिलों व आवासीय भवन में स्थित				वाणिज्यिक भवन की दर		नै वाणिज्यिक भवन की दर		
				0-50 मीटर तक	50 मीटर से अधिक 200 मी० तक	200 मीटर से अधिक	0-50 मीटर तक	51 मीटर से अधिक 200 मी० तक	200 मी० अधिक	आवासीय सुपर एरिया प्रति वर्गमी० रू० में	दुकान रेस्टोरेंट वर्गमी० लाख रू० में	अन्य वाणिज्यिक प्रतिष्ठान	प्रथम श्रेणी (पक्का)	द्वितीय श्रेणी (पक्का/कच्चा)				
1	2	3	4	5	6	7	8	9	10	11	12	13	14	15				
1	क	राष्ट्रीय राजमार्ग टनकपुर-फिरोसागढ़ संख्या-125 से जुड़े ग्राम- बाराकोट, बन्तोली, मल्ला बापरू, गुमौद खोलासुनार, भारतोली, च्यूरानी, कैलाडी, सिंगदा,	वर्तमान दर	5537500	4071000	3124000	690	510	390	6990	21148	15898	6300	3150				
		15 % वृद्धि	प्रस्तावित दर	6091300	4681700	3592600	795	590	490	8040	24400	18300	7250	3600				
1-	ख	उपरोक्त के अतिरिक्त बाराकोट, फस्तोजा, काकड, बन्तोली, खोलासुनार, मल्ला बापरू, गुरनासंतोला, गल्लागाव, गुमौद, बौतडी, सिंगदा, कैलाडी, भारतोली, च्यूरानी	अर्धनगरीय प्रस्तावित	4873000	4071000	3124000	610	510	390	6910	21060	15810	6300	3150				
		15 % वृद्धि	प्रस्तावित	5604000	4681700	3592600	700	590	450	7950	24220	18200	7250	3600				
2	क	राष्ट्रीय राजमार्ग-टनकपुर-फिरोसागढ़ 125 से जुड़े ग्राम कखलंज, पन्दा,	वर्तमान दर	1500000	1104000	836000	190	140	110	6490	21044	15794	6300	3150				
		15 % वृद्धि	प्रस्तावित	1725000	1269600	961400	220	160	130	7470	24200	18160	7250	3600				


3	क	उपरोक्त के अतिरिक्त रैधांव, कामाजूला, बकरियाजूला, पडासौसेरा, सुगरखाल, लुवाकोट, कालाकोट, तल्ला बापरू, भनार, विसराडी, पठलती, वल्सो, चाचडी, सुतेडा, चामीगूढ, मऊ, मौलानी, लीदू, खेती, काकडी, चमरौली, धुलापै, रावलगांव, ईजडा, देवलीमाफी, सुरकोट, सूरी, डटीगांव, बसोडी, बोला, बैडाओड, डुगराओड, बमेडा, डोवामाग, नौमाना, सिरकुनी, टाक, दयारतौली, खकोडा, हिचौडा, छन्दा, छीडा, बास, लिलि, आगर, चौडासाह, नैनीमहर, गुरनानयाबाद, बखलंज, पुनई, पन्दा, बैडाबैडवाल, तडीगांव, गोठकुडा, तडागा, ल्वाकी, पटनगाव, बुरौला, बयोली लग्गा तल्ला बापरू, नदंडा, मिस्तौली, बनकडिया, रैधाडी, चूलागाव ।	अर्धनगरीय	1320000	1008000	775200	170	130	100	6470	21022	15772	6300	3150
		15 % वृद्धि	प्रस्तावित	1518690	1159200	891500	200	150	115	7450	24200	18150	7250	3600

S/C

K. S. Sengupta  
EO, BankaJ. P. S. Sengupta  
CaptJ. E. S. Sengupta  
CaptK. S. Sengupta  
Captजिलाधिकारी,  
बम्पावत।A. S. Sengupta  
अप निरक्षर  
बम्पावत

तहसील बाराकोट ग्रामीण क्षेत्र 10 % वृद्धि

क्र० सं०	प्रमुख मार्ग/ मोहल्लो/ राजस्व ग्रामों का नाम	क्षेत्र	सामान्य दर-(Base Rate)										वाणिज्यिक मवन की दर (सु पर एरिया प्रति वर्ग मी० रु० में)	वाणिज्यिक मवन की दर (प्रति वर्गमी० रु० में)	गैर वाणिज्यिक मवन की दर (प्रति वर्गमी० रु० में)
			प्रमुख मार्ग पर स्थित कृषि भूमि की दर (प्रति है० रु० में)	न्यू प्रमुख मार्ग पर स्थित अकू० भूमि व्यावसायिक की न्यूनतम दर (प्रति वर्गमी० रु० में)	51 मीटर से अधिक 200 मी० तक	0-50 मीटर तक	200 मीटर से अधिक	जिलों व आवासीय मवन में स्थित आवासीय सुपर एरिया प्रति वर्गमी० रु० में	दुकान रेस्टोरेंट वर्गमी० में	अन्य वाणिज्यिक प्रतिष्ठान	प्रथम श्रेणी (पक्का)	द्वितीय श्रेणी (पक्का/ कच्चा)			
1	2	3	4	5	6	7	8	9	10	11	12	13	14	15	
		बेट्टा, जमाड, बांज, तल्लीजिन्डी, डुंगजोशी, पट्यूडा, कोठेरा, मयू, बगौला, डुंगमल्ला, निगालीगाड, अदखण्डी, खीनाडा, गैरी, बयौली खोलिया, चमोली, जाखलगा सुतेडा, सील, सलान, नेत्र, गायकाज्यूला, सिमैला, गंगालीपुलई, पुनियाल, बरूडी ।	ग्रामीण	495000	378000	295800	60	50	40	4785	12603	12078	5906	3150	
1-	क		प्रस्तावित	544500	415800	325400	70	55	45	5270	13900	13300	6500	3500	


  
 जिलाधिकारी, चम्पावत।

तहसील पाटी जनपद चम्पावत के प्रमुख मार्गों में स्थित भूमि की न्यूनतम दरें

अर्द्धनगरीय क्षेत्र

क्र० सं०	प्रमुख मार्ग/ मोहल्लों/ राजस्व ग्रामों का नाम	प्रमुख मार्ग/ मोहल्लों/ राजस्व ग्रामों की श्रेणी	दर	सामान्य दर (Base Rate)						वाणिज्यिक भवन की दर (सुपर एरिया प्रतिवर्ग मी० रू० में)	गैर वाणिज्यिक भवन की दर (प्रति वर्ग मी० रू० में)				
				प्रमुख मार्ग पर स्थित कृषि भूमि की न्यूनतम दर (प्रति हे० रू० में)	न्यूनतम व्यावसायिक की न्यूनतम दर (प्रति वर्गमी० रू० में)	व्यवसायिक की न्यूनतम दर (प्रति वर्गमी० रू० में)	व्यवसायिक की न्यूनतम दर (प्रति वर्गमी० रू० में)	व्यवसायिक की न्यूनतम दर (प्रति वर्गमी० रू० में)	व्यवसायिक की न्यूनतम दर (प्रति वर्गमी० रू० में)			व्यवसायिक की न्यूनतम दर (प्रति वर्गमी० रू० में)	व्यवसायिक की न्यूनतम दर (प्रति वर्गमी० रू० में)		
1	क	3	वर्तमान दर	0 से 50 मी० तक	50 मी० से 200 मी० तक	200 मी० से अधिक	0 से 50 मी० तक	50 मी० से 200 मी० तक	200 मी० से अधिक	10	11	12	13	14	15
1	ख	10	वर्तमान दर	7700000	5880000	4569600	960	730	570	8960	22093	20093	8000	5624	
1-	ख	प्रस्तावित दर (15 % वृद्धि)	वर्तमान दर	8855000	6762000	5255000	1100	840	660	10300	25400	23100	9200	6470	
		प्रस्तावित दर (15 % वृद्धि)	वर्तमान दर	7350000	5880000	4569600	920	730	570	8920	22049	20049	8000	4500	
		प्रस्तावित दर (15 % वृद्धि)	वर्तमान दर	8452500	6762000	5255000	1060	840	660	10300	25400	23100	9200	6470	

अनुभव  
 5  
 S.C  
 Kshampan  
 E-01, Bamba  
 PND  
 PND  
 PND  
 PND

जिलाधिकारी,  
चम्पावत।



तहसील पाटी जनपद चम्पावत के प्रमुख मार्गों में स्थित भूमि की न्यूनतम दरें ग्रामीण क्षेत्र

क्र. सं.	प्रमुख मार्ग / नोहल्लो / राजस्व ग्रामों का नाम	क्षेत्र / वर्तमान दर	सामान्य दर (Base Rate)							वाणिज्यिक भवन की दर		गैर वाणिज्यिक भवन की दर (प्रति वर्ग मी. ₹0 से)		
			प्रमुख मार्ग पर स्थित कृषि भूमि की न्यूनतम दर (प्रति हे० ₹0 से)		न्यू प्रमुख मार्ग पर स्थित अकृषि व्यावसायिक की न्यूनतम दर (प्रति वर्गमी० ₹0 से)		बहुमंजलीय आवासीय भवनों में स्थित आवासीय दरें (सुपर एरिया प्रतिवर्ग मी० ₹0 में)	वाणिज्यिक भवन की दर (सुपर एरिया प्रतिवर्ग मी० ₹0 में)	अन्य वाणिज्यिक प्रतिष्ठान	प्रथम श्रेणी पक्का	द्वितीय श्रेणी पक्का / कच्चा			
1	2	3	4	5	6	7	8	9	10	11	12	13	14	15
2-	कडवालागांव, कमलेख, गरसाडी, ढरौंज, भैसाख, कनवाड़, वालिक, बैरख, हौलीपिपलाटी, टाकबल्वाडी, खरही, कुलियालगांव	वर्तमान दर	50 मी० से 200 मी० तक	200 मी० से अधिक	0 से 50 मी० तक	50 मी० से 200 मी० तक	200 मी० से 50 मी० तक	200 मी० से 200 मी० तक	200 मी० से अधिक	6570	20053	15052	6000	3750
2-	प्रस्तावित दर (10 % वृद्धि)		4587000	2723400	570	440	340	375	7230	22060	16560	6600	4100	
2-	भिंगराडा, पनियां, बोराचापड़, मूलाकोट, मंगललेख, सिमलखेत	वर्तमान दर	5045700	2995800	630	480	375	2508000	1911000	1489200	12527	5625	3000	
2-	प्रस्तावित दर (10 % वृद्धि)		2758800	1638200	340	265	210	6530	13800	13230	6200	3300		
3-	तिमलागूँठ, मधेलछाना, टकनागुरी, बनोली, रावलगांव, कुमैयाकुडा, खैरनीगूँठ, गंवाई, धौन किमसाड़, काकीछाना, मण्टाण्डे, चौड़ागूँठ, सिल्योडीगूँठ, बनोलीलंगगाडुंगरा, अनर्पा, बमनचापड़, किमाड़, गगराड़, गागर, सागों, डुंगराकोट, कानीकोट, कोटना, इजटाडुंगरा, मामलगा, मूलाकोट, चौड़ासौन, सुंगडुंगरा, बालीगांव, पटनगांव, गोलनासेरी, गीजूबसान, बस्वाडी, घिघारूकोट, शुवामौनी, चौड़ाकोट, मौनकाण्डा, चिलिया, डसिया, निलौटी, सकदेना, पम्पतोला, नैनी, किम्वाडी, लडा, रौलमेल, मैरोली, जैरोली, झुडेली, बडेत, गूम, मछियाड़, टाणतल्ला, टाणमल्ला, साल, रमक, वारसी, परेवा	वर्तमान दर	2090000	1596000	260	200	160	4760	12525	12025	5625	3000		
3-	प्रस्तावित दर (10 % वृद्धि)		2299000	1755600	290	220	180	5250	13800	13230	6200	3300		

SC

अनुसूचित जाति प्रमाण पत्र

K. S. Bamba E-01/Bambab

P. B. V. Pat

अनुसूचित जाति प्रमाण पत्र

P. N. D. Pat

अनुसूचित जाति प्रमाण पत्र

जिलाधिकारी, चम्पावत।

सर्किल रेट ग्रामीण क्षेत्र, तहसील पाटी

16क0सं0	प्रमुख मार्ग / मोहल्लों / राजस्व ग्रामों का नाम	प्रमुख मार्ग पर स्थित कृषि भूमि की न्यूनतम दर (प्रति हे0 रू0 में)	न्यू प्रमुख मार्ग पर स्थित अर्को भूमि व्यावसायिक की न्यूनतम दर (प्रति वर्गमी0 रू0 में)			बहुमंजलीय आवासीय भवनों में स्थित आवासीय दरें (सुपर एरिया प्रति वर्ग मी0 रू0 में)	वाणिज्यिक भवन की दर (सुपर एरिया प्रति वर्ग मी0 रू0 में)		गैर वाणिज्यिक भवन की दर (प्रति वर्ग मीटर रू0 में)		
			सामान्य दर				दुकान / रेस्टोरेंट / कार्यालय	अन्य वाणिज्यिक प्रतिष्ठान			
			0 से 50 मी0 तक	50 मी0 से 200 मी0 तक	200 मी0 से अधिक						
4-	तपनीपाल, कोटा, मौन, बुगाबिरोडा, बसौट, मेल्टा, रूडेली, गहतोडा, पत्थरकोट, पखौटी, जमनटाक, जखोला, कफल्टी, चम्तौला, बिरोली, मौलनाजाख, सिखोली, जोगाबसान, पारस, कानीकोट लंगगावौडा, तोली कठेडी, बुरुशखोला	786500	750750	729300	90	88	80	12014	11514	5625	3000
5-	प्रस्तावित दर (10 % वृद्धि) सिब्योली, कजीना, नायलकोट, अमौली, बिगराकोट, रीठा, दन्तौला, झलपुडा, जडियाकमद, छौडागांव, मुम्वाडी, कुण, हल्लूखक, पुनौली, काण्डे, फुलाराकोट, गोलडाण्डा, तोला रैकुडी, सिरना, भौकडा, पोखरी, चल्थियां, मड्यूडी, गड्यूडी, क्वैराली, दुबडकमलेख, करौली, बालातडी, धरसों	865200	825800	802200	100	97	90	13220	12700	6200	3300
	प्रस्तावित दर (10 % वृद्धि)	599000	571800	555400	80	70	66	13220	12700	6200	3300

B/SIC

Arshad  
एच एम सिविल इंजीनियर  
कम्पाउन्ड

Keshavnagar  
E-1 Bambaala

Raj  
V.R.

Prakash  
S.P.

Prakash  
P.M.S.

Prakash

Prakash

जिलाधिकारी,  
चम्पावत।

तहसील पूर्णागिरि (टनकपुर) जिला चम्पावत के प्रमुख मार्गों पर स्थित क्षेत्र की न्यूनतम दरें  
नगरीय क्षेत्र मैदानी

क्र० सं०	प्रमुख मार्ग/ मोहल्लों, राजस्व ग्रामों की श्रेणी	प्रमुख मार्ग/मोहल्लों राजस्व ग्रामों का नाम	दर	सामान्य दर-(Base Rate)						वाणिज्यिक भवन की दर (सुपर एरिया प्रति वर्ग मीटर में रु० में)			गैर वाणिज्यिक भवन की दर प्रति वर्ग मी० रु० में	
				प्रमुख मार्ग पर स्थित कृषि भूमि की दर(प्रति हे० रु० में)		प्रमुख मार्ग पर स्थित अकृषिक भूमि आवासीय/व्यवसायिक की न्यूनतम दर(प्रति वर्ग मी० रु० में)		आवासीय बहुमंजली य भवन में स्थित आवासीय फ्लैट पर सुपर एरिया प्रति वर्ग मीटर रु० में	अन्य वाणिज्यिक प्रतिष्ठान	प्रथम श्रेणी पक्का	द्वितीय श्रेणी (सेमी पक्का/कच्चा)			
1	2	3	4	0-50 मीटर तक	50 मी० से अधिक 200 मी० तक	200 मी० से अधिक	0-50 मीटर तक	50 मी० से अधिक 200 मी० तक	200 मी० से अधि क	11	12	13	14	15
1	क	टनकपुर- पिथौरागढ़, राष्ट्रीय राजमार्ग संख्या-125 से जुड़ा टनकपुर नगर पालिका क्षेत्र की भूमि	वर्तमान दर	45760000	36600000	29290000	6580	5030	3840	18130	37696	32446	11550	6300
		प्रस्तावित (20 % वृद्धि)		54912000	43920000	35148000	7900	6000	4600	21800	45300	38950	13860	7500

1	ख	उपरोक्त के अतिरिक्त टनकपुर नगरपालिका क्षेत्रान्तर्गत समस्त भूमि प्रस्तावित (20 % वृद्धि)	वर्तमान दर	45760000	36600000	29290000	6290	5030	3840	17840	37377	32127	11550	6300
		प्रस्तावित (20 % वृद्धि)		54912000	43920000	35148000	7550	6000	4600	21400	44850	38560	13860	7500
2	क	बनबसा नगर पंचायत क्षेत्रान्तर्गत समस्त भूमि प्रस्तावित (20 % वृद्धि)	वर्तमान दर	22920000	18330000	14660000	5150	2400	1870	14700	31813	26563	11550	6300
		प्रस्तावित (20 % वृद्धि)		27504000	21996000	17592600	3780	2880	2250	17600	38200	31900	13860	7500

(18)

2	ख	टनकपुर-विथौरागढ़ राष्ट्रीय राजमार्ग, 125 से जुड़े ग्राम:- टनकपुर, मोहनपुर, भजनपुर	वर्तमान दर	19260000	15410000	12320000	2760	2120	1620	12210	31887	26637	9450	5250
		प्रस्तावित (20 % वृद्धि)		23112000	18492000	14784000	3300	2550	1950	14650	38300	32000	11350	6300
2	ग	उपरोक्त के अतिरिक्त टनकपुर, मोहनपुर, भजनपुर, बनबसा	वर्तमान दर	19260000	15410000	12320000	2650	2120	1620	12100	31766	26516	9450	5250
		प्रस्तावित (20 % वृद्धि)		23112000	18492000	14784000	3200	2550	1950	14550	38200	32000	11350	6300
3	क	टनकपुर-विथौरागढ़ राष्ट्रीय राजमार्ग, 125 से जुड़े ग्राम:-मनिहारगोट	वर्तमान दर	17920000	14340000	11470000	2570	1970	1500	12020	31863	26613	9450	5250
		प्रस्तावित (20 % वृद्धि)		21504000	17208000	13764000	3160	2400	1800	14450	38300	32000	11350	6300
3	ख	उपरोक्त के अतिरिक्त मनिहारगोट	वर्तमान दर	17920000	14340000	11470000	2460	1970	1500	11910	31742	26492	9450	5250
		प्रस्तावित (20 % वृद्धि)		21504000	17208000	13764000	3000	2400	1800	14300	38100	32000	11350	6300

8/5/18

अनुसूचित जाति विकास विभाग, दिल्ली

कलकत्ता  
E.O. Bhandari

10/10/18

10/10/18  
10/10/18  
10/10/18  
10/10/18

10/10/18  
10/10/18  
10/10/18

10/10/18

जिलाधिकारी,  
बनारस



तहसील पूर्णागिरि (दनकपुर) जिला चम्पावत के प्रमुख मार्गों पर स्थित क्षेत्र की न्यूनतम दरें  
ग्रामीण क्षेत्र (मैदानी)

क्र० सं०	प्रमुख मार्ग/ मोहल्लों राजस्व ग्रामों का नाम	क्षेत्र	सामान्य दर-(Base Rate)										वाणिज्यिक भवन की दर (सुपर एरिया प्रति वर्ग मीटर ₹० में)		गैर वाणिज्यिक भवन की दर प्रति वर्ग मी० ₹० में
			प्रमुख मार्ग पर स्थित कृषि भूमि की दर(प्रति हे० ₹० में)			प्रमुख मार्ग पर स्थित अकृषिक भूमि आवासीय/व्यवसायिक की न्यूनतम दर(प्रति वर्ग मी० ₹० में)			आवासीय भूद मंजलीय भवन में स्थित		वाणिज्यिक भवन की दर		अन्य वाणिज्यिक प्रतिष्ठान	प्रथम श्रेणी पक्का	
			0-50 मी० तक	50 मी० से अधिक 200 मी० तक	200 मी० से अधिक	0-50 मी० तक	50 मी० से अधिक 200 मी० तक	200 मी० से अधिक	आवासीय प्लेट पर सुपर एरिया प्रति वर्ग मीटर ₹० में	11	12	13			
1	2	3	4	5	6	7	8	9	10	11	12	13	14	15	
1	दनकपुर-पिथौरागढ़ राष्ट्रीय राजमार्ग, 125 से जुड़े ग्राम:-बस्टिया	वर्तमान दर	15680000	12540000	10030000	2250	1720	1320	10650	26569	21319	8400	4725		
1	उपरोक्त के अतिरिक्त गैडाखाली नं०1 प्रस्तावित (15 % वृद्धि) गैडाखाली नं०3, बरमदेव, उधौलीगोठ, धवालखेड़ा, बस्टिया, देवरागपुर, बगदौराहंसी, बगदौराखास	वर्तमान दर	18032000	14421000	11534500	2600	1980	1520	12300	30600	24500	9660	5450		
2	उपरोक्तानुसार प्रस्तावित (15 % वृद्धि) गैडाखाली नं०4, खेतखेड़ा, सुवागोठ	वर्तमान दर	15680000	12540000	10030000	2150	1720	1320	10550	26459	21209	8400	4725		
2	प्रस्तावित (15 % वृद्धि)	वर्तमान दर	18032000	14421000	11534500	2480	1980	1520	12200	30500	24406	9660	5450		
3	उपरोक्तानुसार प्रस्तावित (15 % वृद्धि) छिनीगोठ, छिनीमल्ली, छीनीतल्ली, चेलगोठ, कलौनिया, कडुवापती, भैंसाडाला	वर्तमान दर	15640000	12510000	10000000	2150	1640	1280	10550	26459	21209	8400	4725		
	प्रस्तावित (15 % वृद्धि)	वर्तमान दर	17986000	14386500	11500000	2480	1990	1480	12200	30500	24400	9660	5450		

Handwritten signatures and initials in blue ink, including names like 'K. S. Bhatnagar' and 'S. C.'.

जिलाधिकारी,  
चम्पावत।

तहसील पूर्णागिरि (टनकपुर) जिला चम्पावत के प्रमुख मार्गों पर स्थित क्षेत्र की न्यूनतम दरें  
पर्वतीय अर्द्धनगरीय

क्र० सं०	प्रमुख मार्ग / मोहल्लों राजस्व ग्रामों का नाम	क्षेत्र	प्रमुख मार्ग पर स्थित कृषि भूमि की दर (प्रति हे० म०)			प्रमुख मार्ग पर स्थित अकृषिक भूमि आवासीय/व्यवसायिक की न्यूनतम दर (प्रति वर्ग मी० में)			आवासीय बहुमंजलीय भवन में स्थित आवासीय प्लेट पर सुपर एरिया प्रति वर्ग मीटर में	वाणिज्यिक भवन की दर (सुपर एरिया प्रति वर्ग मीटर में ₹० में)	गैर वाणिज्यिक भवन की दर प्रति वर्ग मी० ₹० में		
			0-50 मीटर तक	50 मी० से अधिक 200 मी० तक	200 मी० से अधिक	0-50 मी० से अधिक 200 मी० तक	50 मी० से अधिक 200 मी० तक	200 मी० से अधिक					
1	क	3	4	वर्तमान दर	7	8	9	10	11	12	13	14	15
1	क	टनकपुर-पिथौरागढ़ राष्ट्रीय राजमार्ग, 125 से जुड़े ग्राम-सूखीढांग (बनमजौल)	4114000	3150000	2448000	510	390	310	6135	14046	12046	5625	3000
		प्रस्तावित (10 % वृद्धि)	4525400	3465000	2692800	560	430	340	6750	15450	13250	6200	3300
2	क	उपरोक्त के अतिरिक्त सूखीढांग, श्याला, बमनजौल, काण्डा जौल	3927000	3150000	2448000	499	390	310	6115	14024	12024	5625	3000
		प्रस्तावित (10 % वृद्धि)	4319700	3465000	2692800	540	430	340	6750	15450	13250	6200	3300
3	क	टनकपुर-पिथौरागढ़ राष्ट्रीय राजमार्ग, 125 से जुड़े ग्राम-सिलाइ	2563000	1963500	1519800	320	240	190	4820	14031	12031	5625	3000
		प्रस्तावित (10 % वृद्धि)	2819300	2159850	1671800	350	260	210	5300	15450	13250	6200	3300
3	ख	उपरोक्त के अतिरिक्त सिलाइ	2446500	1963500	1519800	310	240	190	4810	14020	12020	5625	3000
		प्रस्तावित (10 % वृद्धि)	2691100	2159900	1671800	340	265	210	5300	15450	13250	6200	3300

5/5/21

अधीक्षक  
चम्पावत

ED, Banka

ED, Banka

ED, Banka

ED, Banka

ED, Banka

ED, Banka

ED, Banka

ED, Banka

ED, Banka